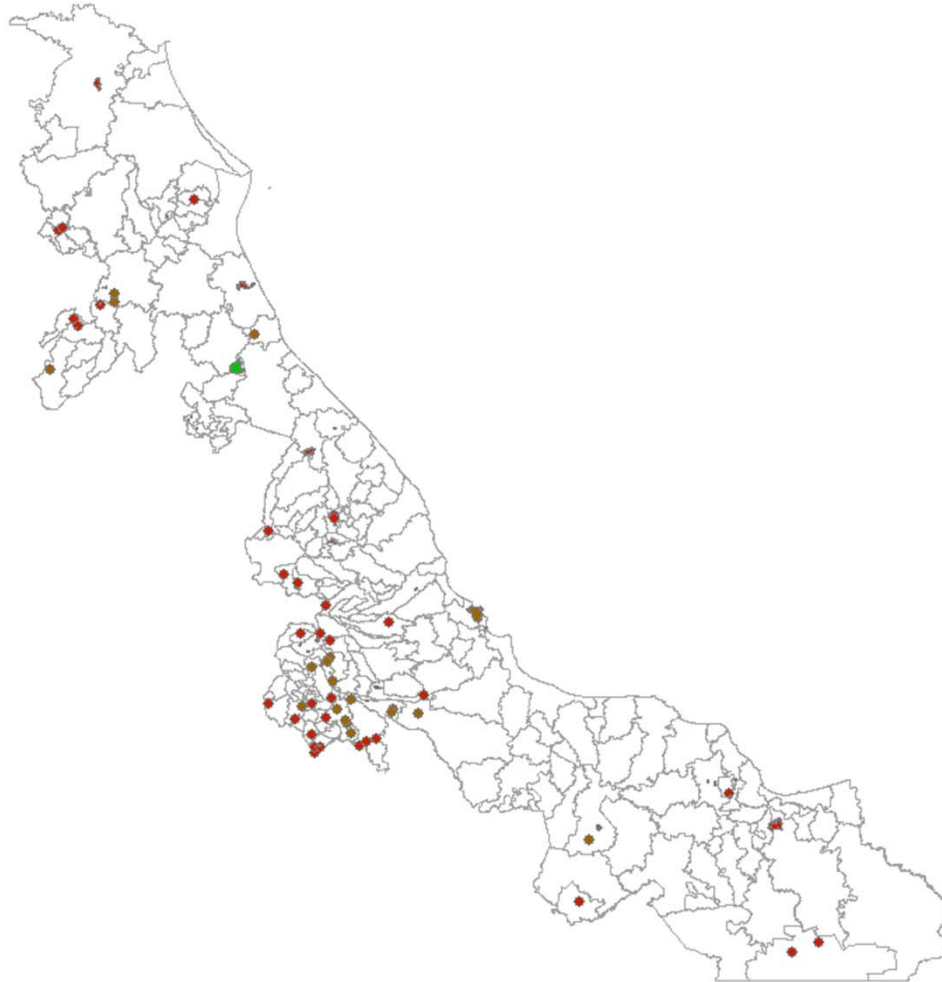




Localidades con Obras y Acciones Autorizadas con Financiamiento del FISE 2013



Simbología

Localidades con obras o acciones

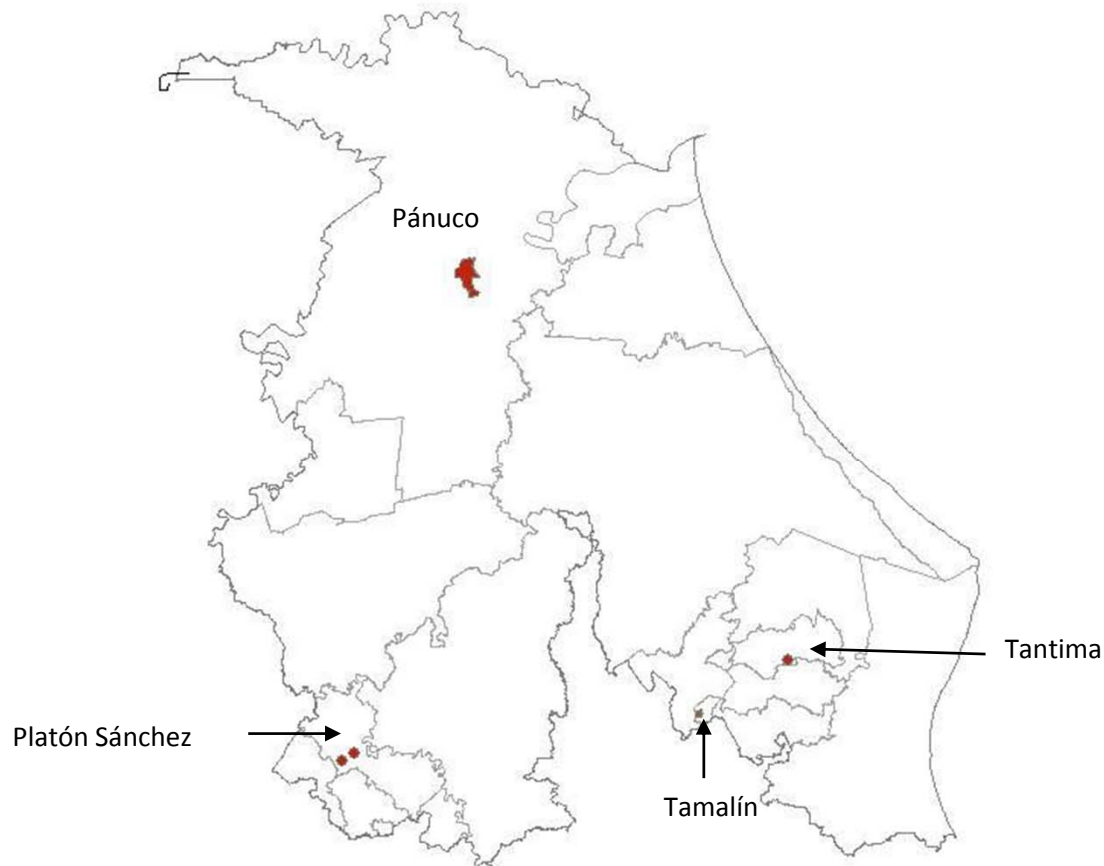
-  Con una
-  Con dos
-  Con tres
-  Con más de tres
-  Municipios

Total de obras y acciones autorizadas en el Estado:
176

Fuente: Elaborado por la Subsecretaría de Planeación de la SEFIPLAN, con base en el Marco Geoestadístico 2010, INEGI e información de CAEV, SESVER, SEV y SIOP)

Nota: Excluye las obras y acciones con recursos autorizados que no se pudieron identificar en una localidad en particular.

Localidades con Obras y Acciones Autorizadas con Financiamiento del FISE 2013 Región Huasteca Alta



Simbología

Localidades con obras o acciones

- Con una
- Con dos
- Con tres
- Con más de tres
- Municipios

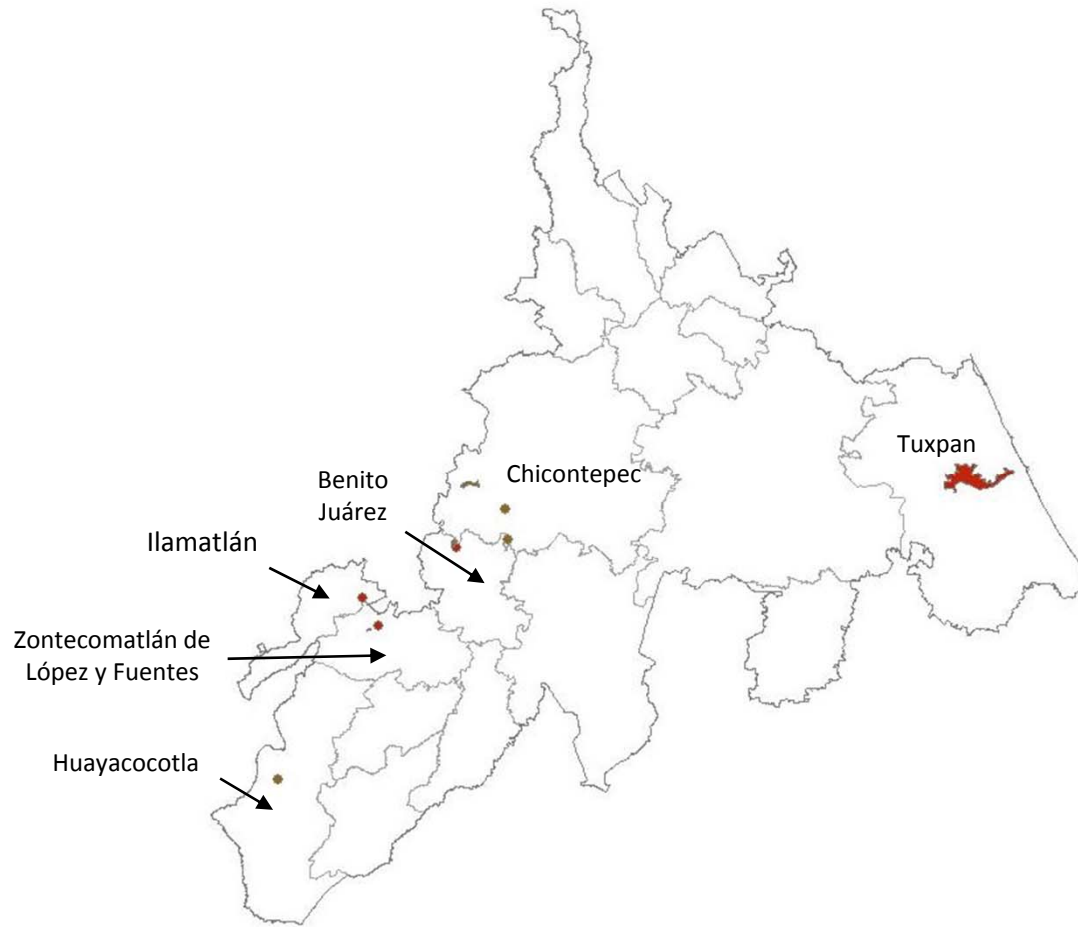
Total de obras y acciones autorizadas en el Estado: 176

Total de obras y acciones autorizadas en la Región Huasteca Alta: 7

Fuente: Elaborado por la Subsecretaría de Planeación de la SEFIPLAN, con base en el Marco Geoestadístico 2010, INEGI e información de CAEV, SESVER, SEV y SIOP)

Nota: Excluye las obras y acciones con recursos autorizados que no se pudieron identificar en una localidad en particular.

Localidades con Obras y Acciones Autorizadas con Financiamiento del FISE 2013 Región Huasteca Baja



Simbología

Localidades con obras o acciones

- Con una
- Con dos
- Con tres
- Con más de tres
- Municipios

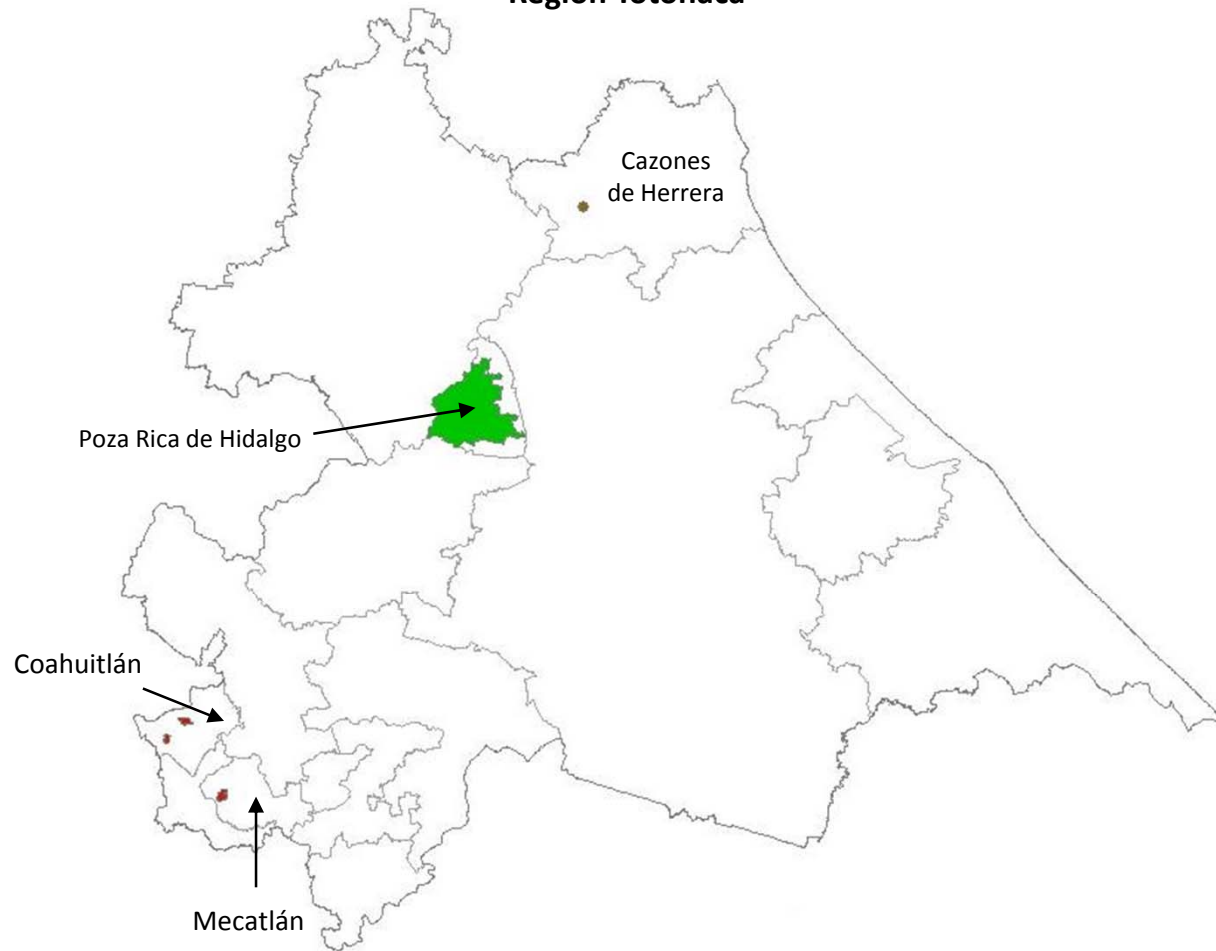
Total de obras y acciones autorizadas en el Estado: 176

Total de obras y acciones autorizadas en la Región Huasteca Baja: 15

Fuente: Elaborado por la Subsecretaría de Planeación de la SEFIPLAN, con base en el Marco Geoestadístico 2010, INEGI e información de CAEV, SESVER, SEV y SIOP)

Nota: Excluye las obras y acciones con recursos autorizados que no se pudieron identificar en una localidad en particular.

Localidades con Obras y Acciones Autorizadas con Financiamiento del FISE 2013 Región Totonaca



Simbología

Localidades con obras o acciones

-  Con una
-  Con dos
-  Con tres
-  Con más de tres
-  Municipios

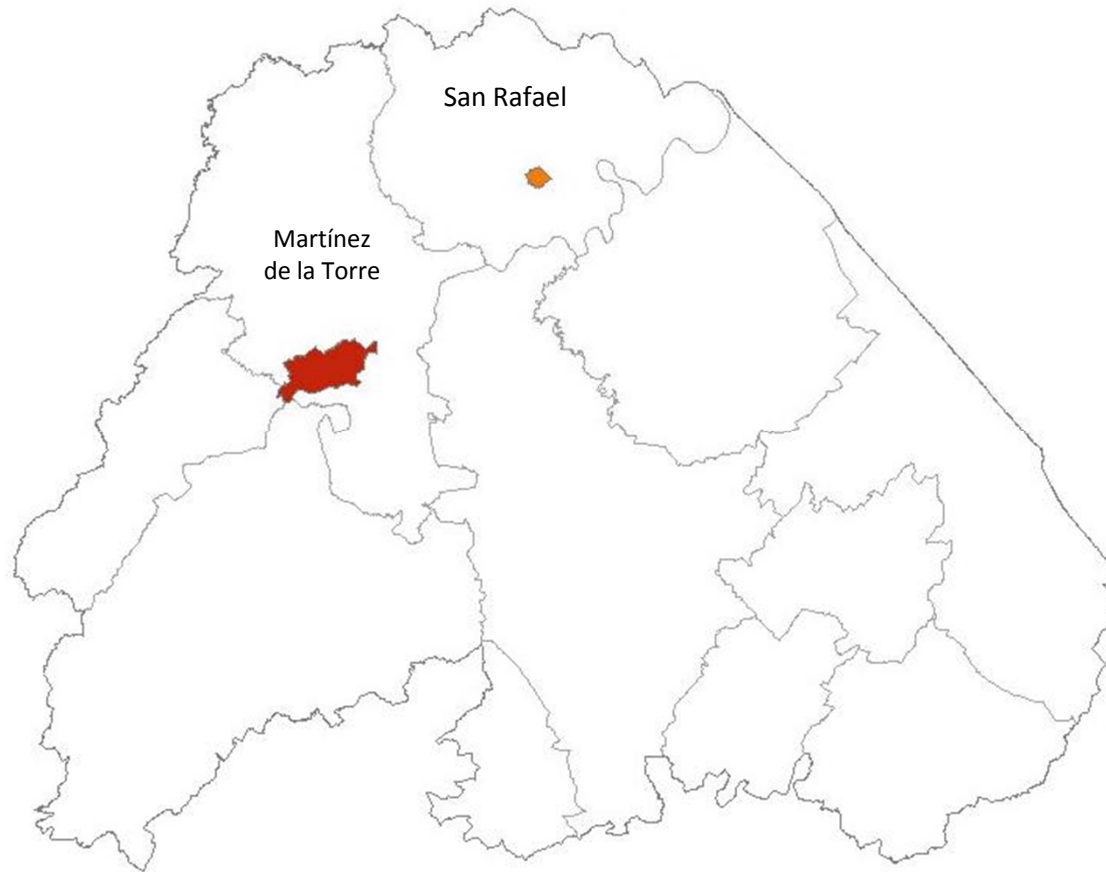
Total de obras y acciones autorizadas en el Estado: 176

Total de obras y acciones autorizadas en la Región Totonaca: 9


Fuente: Elaborado por la Subsecretaría de Planeación de la SEFIPLAN, con base en el Marco Geoestadístico 2010, INEGI e información de CAEV, SESVER, SEV y SIOP)

Nota: Excluye las obras y acciones con recursos autorizados que no se pudieron identificar en una localidad en particular.

Localidades con Obras y Acciones Autorizadas con Financiamiento del FISE 2013 Región Nautla



Simbología

- Localidades con obras o acciones**
-  Con una
 -  Con dos
 -  Con tres
 -  Con más de tres
 -  Municipios

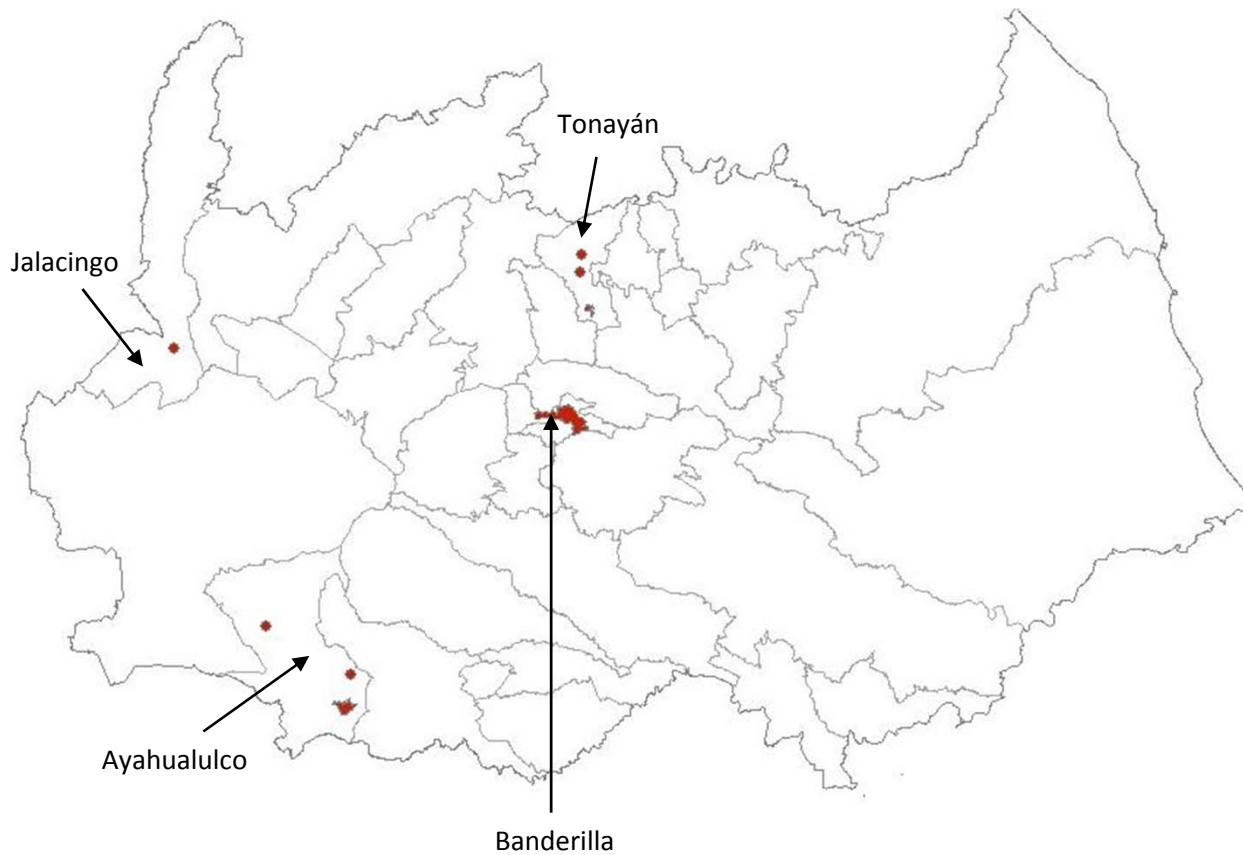
Total de obras y acciones autorizadas en el Estado: 176

Total de obras y acciones autorizadas en la Región Nautla: 5

Fuente: Elaborado por la Subsecretaría de Planeación de la SEFIPLAN, con base en el Marco Geoestadístico 2010, INEGI e información de CAEV, SESVER, SEV y SIOP)

Nota: Excluye las obras y acciones con recursos autorizados que no se pudieron identificar en una localidad en particular.

Localidades con Obras y Acciones Autorizadas con Financiamiento del FISE 2013 Región Capital



Simbología

Localidades con obras o acciones

- Con una
- Con dos
- Con tres
- Con más de tres
- Municipios

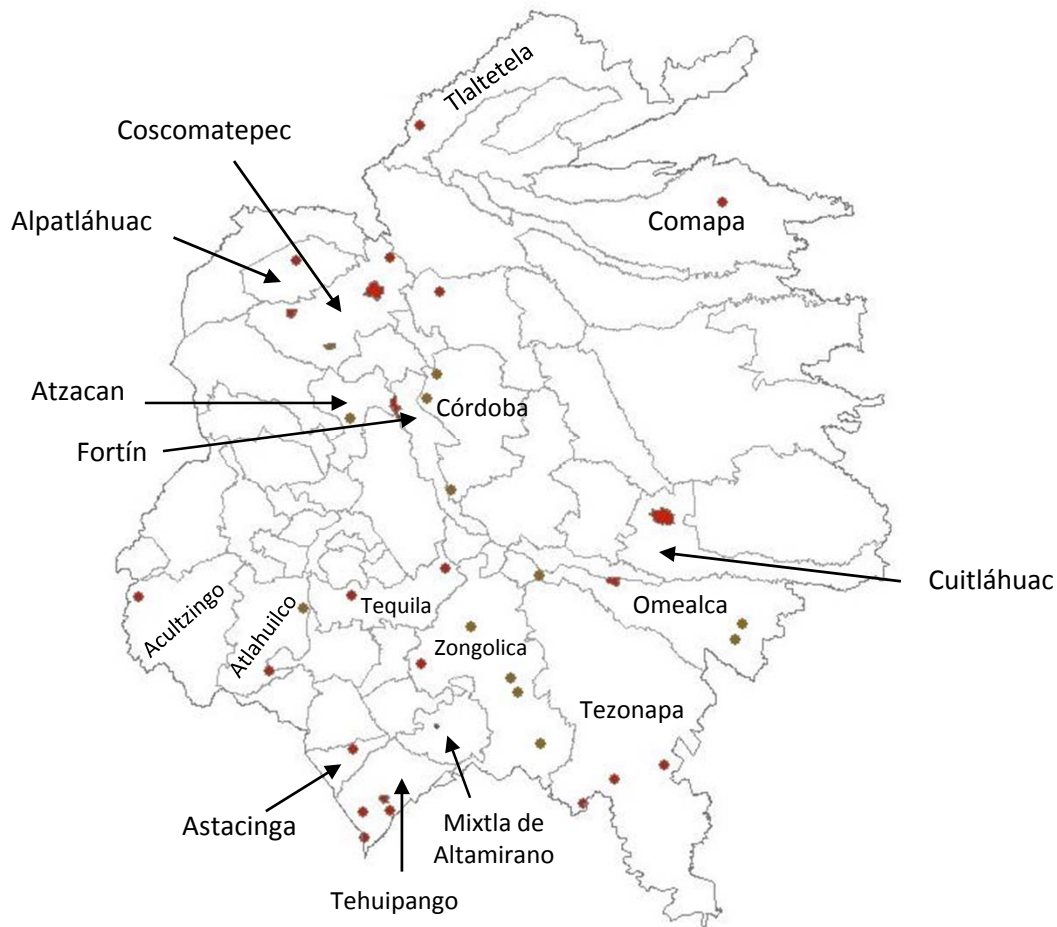
Total de obras y acciones autorizadas en el Estado: 176

Total de obras y acciones autorizadas en la Región Capital: 12

Fuente: Elaborado por la Subsecretaría de Planeación de la SEFIPLAN, con base en el Marco Geoestadístico 2010, INEGI e información de CAEV, SESVER, SEV y SIOP)

Nota: Excluye las obras y acciones con recursos autorizados que no se pudieron identificar en una localidad en particular.

Localidades con Obras y Acciones Autorizadas con Financiamiento del FISE 2013 Región Las Montañas



Simbología

Localidades con obras o acciones

- Con una
- Con dos
- Con tres
- Con más de tres
- Municipios

Total de obras y acciones autorizadas en el Estado: 176

Total de obras y acciones autorizadas en la Región Las Montañas: 57

Fuente: Elaborado por la Subsecretaría de Planeación de la SEFIPLAN, con base en el Marco Geoestadístico 2010, INEGI e información de CAEV, SESVER, SEV y SIOP)

Nota: Excluye las obras y acciones con recursos autorizados que no se pudieron identificar en una localidad en particular.

Localidades con Obras y Acciones Autorizadas con Financiamiento del FISE 2013 Región Sotavento



Simbología

Localidades con obras o acciones

-  Con una
-  Con dos
-  Con tres
-  Con más de tres
-  Municipios

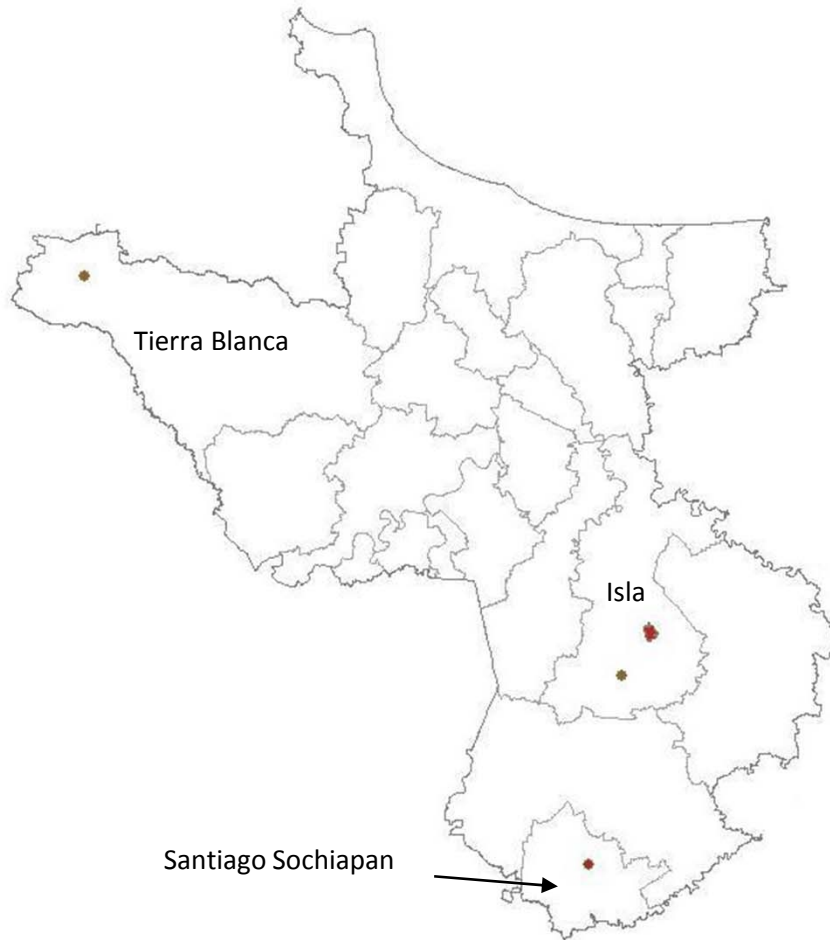
Total de obras y acciones autorizadas en el Estado: 176

Total de obras y acciones autorizadas en la Región Sotavento: 6

Fuente: Elaborado por la Subsecretaría de Planeación de la SEFIPLAN, con base en el Marco Geoestadístico 2010, INEGI e información de CAEV, SESVER, SEV y SIOP)

Nota: Excluye las obras y acciones con recursos autorizados que no se pudieron identificar en una localidad en particular.

Localidades con Obras y Acciones Autorizadas con Financiamiento del FISE 2013 Región Papaloapan



Simbología

Localidades con obras o acciones

- Con una
- Con dos
- Con tres
- Con más de tres
- Municipios

Total de obras y acciones autorizadas en el Estado: 176

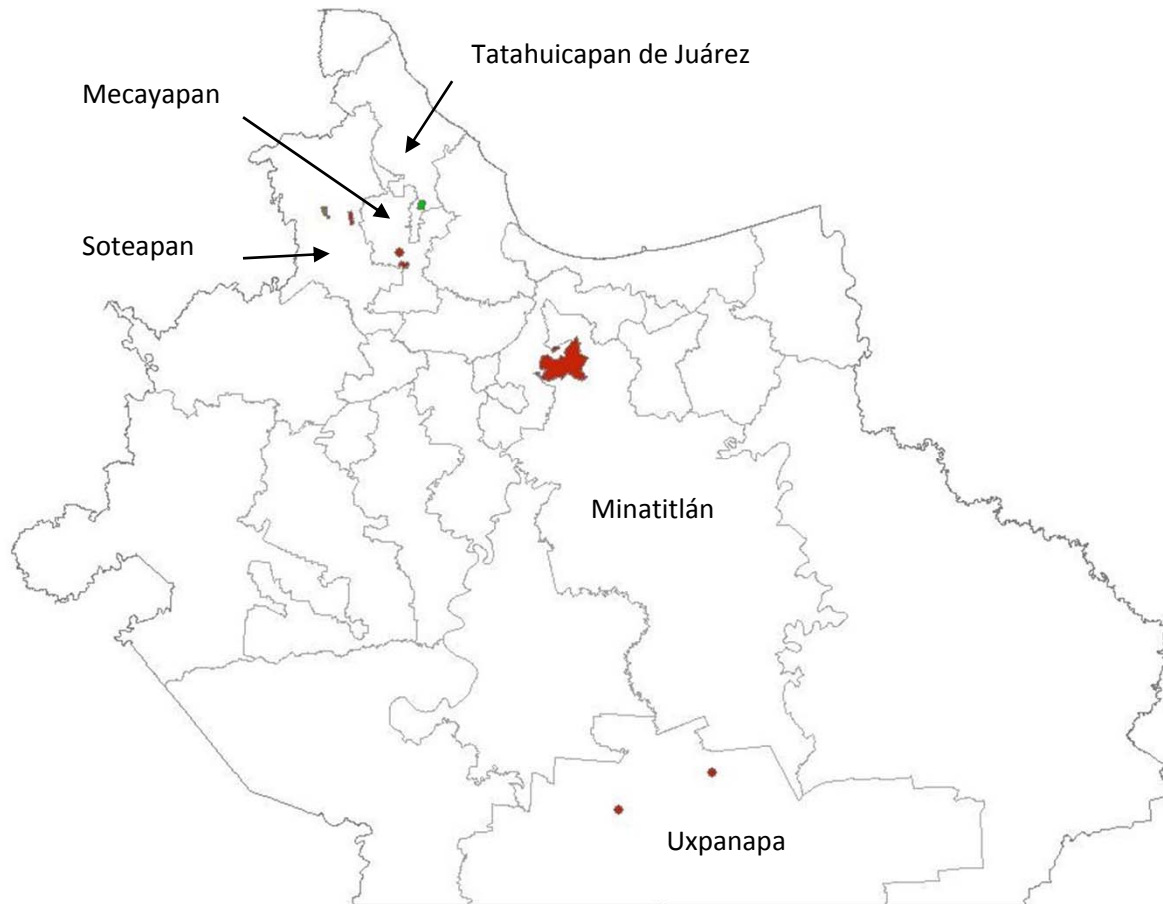
Total de obras y acciones autorizadas en la Región Papaloapan: 7

Fuente: Elaborado por la Subsecretaría de Planeación de la SEFIPLAN, con base en el Marco Geoestadístico 2010, INEGI e información de CAEV, SESVER, SEV y SIOP)

Nota: Excluye las obras y acciones con recursos autorizados que no se pudieron identificar en una localidad en particular.



Localidades con Obras y Acciones Autorizadas con Financiamiento del FISE 2013 Región Olmeca



Simbología

Localidades con obras o acciones

- Con una
- Con dos
- Con tres
- Con más de tres
- Municipios

Total de obras y acciones autorizadas en el Estado: 176

Total de obras y acciones autorizadas en la Región Olmeca: 23

Fuente: Elaborado por la Subsecretaría de Planeación de la SEFIPLAN, con base en el Marco Geoestadístico 2010, INEGI e información de CAEV, SESVER, SEV y SIOP)

Nota: Excluye las obras y acciones con recursos autorizados que no se pudieron identificar en una localidad en particular.