

7. Cultura y deporte

- [7.1](#) Población de 5 y más años por sexo según condición de habla indígena
Al 17 de octubre de 2005
- [7.2](#) Población de 5 y más años que habla alguna lengua indígena por lengua
indígena según condición de habla española y sexo
Al 17 de octubre de 2005
- [7.3](#) Bibliotecas públicas, personal ocupado, títulos, libros en existencia,
consultas realizadas y usuarios por municipio
2009
- [Gráfica 7.1](#) Relación de bibliotecas públicas y población total
para municipios seleccionados
2009
(Bibliotecas por cada 10 000 habitantes)
- [7.4](#) Cines, salas de cine y asistentes en el país y en el Estado
2006
- [Gráfica 7.2](#) Centros y casas de cultura, librerías, museos y teatros
Al 31 de diciembre de 2007
- [Gráfica 7.3](#) Habitantes por centro y casa de cultura, por librería,
por museo y por teatro
Al 31 de diciembre de 2007
- [7.5](#) Cursos de educación y capacitación artística y cultural
impartidos por el Instituto Veracruzano de la Cultura
por municipio según principales especialidades
2009
- [7.6](#) Unidades culturales por municipio
Al 31 de diciembre de 2009
- [7.7](#) Acciones realizadas y población atendida en el Instituto
Veracruzano de la Cultura por programa y subprograma
2009

- [7.8](#) Afiliados registrados en el Instituto Veracruzano del Deporte por asociación deportiva
Al 31 de diciembre de 2009

- [7.9](#) Becas otorgadas por el Instituto Veracruzano del Deporte a deportistas de alto rendimiento por municipio según tipo de beca
2009

- [7.10](#) Infraestructura deportiva por municipio
Al 31 de diciembre de 2009

- [7.11](#) Inversión pública autorizada y ejercida en materia de cultura y deporte por institución y programa
2009
(Miles de pesos)

Población de 5 y más años por sexo según condición de habla indígena
Al 17 de octubre de 2005

[Cuadro 7.1](#)

Sexo	Total	Habla lengua indígena			No habla lengua indígena	No especificado
		Habla español	No habla español	No especificado		
Total	6,370,647	533,807	57,290	14,038	5,741,910	23,602
Hombres	3,047,745	271,921	18,883	4,976	2,740,337	11,628
Mujeres	3,322,902	261,886	38,407	9,062	3,001,573	11,974

Fuente: INEGI. Dirección General de Estadísticas Sociodemográficas. // *Conteo de Población y Vivienda 2005*.

Población de 5 y más años que habla alguna lengua indígena por lengua indígena según condición de habla española y sexo
Al 17 de octubre de 2005

[Cuadro 7.2](#)

Lengua	Total	Habla español		No habla español		No especificado	
		Hombres	Mujeres	Hombres	Mujeres	Hombres	Mujeres
Total	605,135	271,921	261,886	18,883	38,407	4,976	9,062
Amuzgo a/	5	2	3	0	0	0	0
Amuzgo de Guerrero	2	1	1	0	0	0	0
Amuzgo de Oaxaca	7	3	4	0	0	0	0
Cora	2	0	2	0	0	0	0
Cuicateco	40	21	19	0	0	0	0
Chatino	6	1	5	0	0	0	0
Chichimeca Jonaz	12	5	6	0	0	0	1
Chocho	4	4	0	0	0	0	0
Chol	106	56	48	0	0	0	2
Chontal a/	88	53	30	0	0	1	4
Chontal de Oaxaca	34	17	17	0	0	0	0
Chontal de Tabasco	12	6	6	0	0	0	0
Chuj	1	1	0	0	0	0	0
Guarijio	1	0	0	0	0	0	1
Huasteco	50,564	24,762	23,040	710	1,224	283	545
Huave	100	32	64	0	0	0	4
Huichol	6	3	3	0	0	0	0
Ixcateco	18	9	7	1	0	0	1
Ixil	1	0	1	0	0	0	0
Jacalteco	2	2	0	0	0	0	0
Kanjobal	1	1	0	0	0	0	0
Kikapú	1	1	0	0	0	0	0
Kiliwa	2	0	1	0	1	0	0
Lacandón	4	2	0	0	0	0	2
Lenguas Chinantecas b/	16,736	7,768	8,060	104	360	166	278
Lenguas Mixtecas b/	2,308	1,040	1,087	7	24	39	111
Lenguas Zapotecas b/	14,978	6,868	7,524	22	112	95	357
Mame	2	1	1	0	0	0	0
Matlatzinca	1	0	1	0	0	0	0
Maya	777	466	306	0	0	1	4
Mayo	4	2	2	0	0	0	0
Mazahua	82	38	38	0	0	1	5
Mazateco	8,302	3,629	3,792	164	408	127	182
Mixe	1,866	816	992	0	2	12	44
Náhuatl	318,626	141,033	134,521	11,905	24,601	2,327	4,239
Ocuilteco	1	1	0	0	0	0	0
Otomí	16,822	7,337	6,708	771	1,503	217	286
Paipai	2	1	1	0	0	0	0
Pame	3	2	0	0	0	0	1
Papabuco	2	1	1	0	0	0	0
Popoloca	449	217	219	0	2	4	7
Popoluca a/	32,292	14,774	14,975	714	1,265	177	387
Popoluca de la Sierra	1,232	584	591	2	0	21	34
Popoluca de Oluta	28	10	15	0	0	0	3
Popoluca de Texistepec	1	0	1	0	0	0	0
Purépecha	28	12	14	0	0	1	1
Tarahumara	6	3	3	0	0	0	0
Tepehua	5,481	2,538	2,493	77	287	26	60
Tepehuano a/	2	2	0	0	0	0	0
Tepehuano de Durango	4	1	3	0	0	0	0
Tlapaneco	30	11	13	0	0	4	2
Tojolabal	7	6	1	0	0	0	0
Totonaca	116,044	51,293	49,751	4,289	8,363	716	1,632
Triqui	14	6	8	0	0	0	0
Tzeltal	169	92	71	1	0	2	3
Tzotzil	1,221	601	509	13	47	24	27
Yaqui	3	2	1	0	0	0	0

**Población de 5 y más años que habla alguna lengua indígena por lengua indígena según condición de habla española y sexo
Al 17 de octubre de 2005**

[Cuadro 7.2](#)

Lengua	Total	Habla español		No habla español		No especificado	
		Hombres	Mujeres	Hombres	Mujeres	Hombres	Mujeres
Zoque	2,798	1,313	1,286	11	46	56	86
Otras lenguas indígenas de México c/	1	0	0	0	0	0	1
Otras lenguas indígenas de América	11	4	7	0	0	0	0
No especificado	13,783	6,467	5,634	92	162	676	752

a/ Corresponde a las respuestas de las personas que declararon hablar esta lengua, sin especificar la localidad o entidad de procedencia.

b/ Para las distintas variedades correspondientes a estas lenguas, se recomienda consultar el documento citado en la fuente.

c/ Comprende a las que fueron declaradas por la población, pero los especialistas las consideran extintas.

Fuente: INEGI. Dirección General de Estadísticas Sociodemográficas. *II Conteo de Población y Vivienda 2005*.

Bibliotecas públicas, personal ocupado, títulos, libros en existencia, consultas realizadas y usuarios por municipio 2009

[Cuadro 7.3](#)

Municipio	Bibliotecas públicas a/	Personal ocupado a/	Títulos a/	Libros en existencia a/	Consultas realizadas	Usuarios
Estado	792	1,951	2,700,290 b/	4,220,942 b/	5,459,426	4,802,628
Acajete	1	1	3,067	4,259	10,810	3,431
Acatlán	1	2	5,604	5,634	799	775
Acayucan	8	16	24,817	36,427	67,342	37,011
Actopan	12	14	23,635	40,750	12,227	7,470
Acula	1	1	2,712	3,687	3,152	3,239
Acultzingo	2	2	7,872	10,262	6,466	5,432
Agua Dulce	4	10	12,996	21,636	34,944	13,585
Álamo Temapache	13	14	29,457	43,798	8,097	11,646
Alpatláhuac	2	2	6,027	7,892	14,505	6,497
Alto Lucero de Gutiérrez Barrios	8	13	14,773	23,371	20,780	19,528
Altotonga	3	5	15,617	19,095	27,909	17,537
Alvarado	6	17	27,259	50,871	19,838	30,355
Amatitlán	1	1	3,263	4,042	2,578	1,052
Amatlán de los Reyes	9	12	29,340	39,623	129,521	49,875
Ángel R. Cabada	1	1	2,585	3,704	11,497	10,798
Apazapan	5	5	12,802	16,229	7,951	5,075
Aquila	1	1	1,511	1,511	2	2
Astacinga	1	1	3,594	4,304	1,267	324
Atlahuilco	1	1	3,762	4,366	2,306	1,251
Atoyac	5	6	14,477	21,601	39,924	11,475
Atzacan	3	3	10,006	12,231	8,777	5,262
Atzalan	2	3	11,924	12,073	13,323	11,334
Ayahualulco	2	2	5,125	5,198	1,111	757
Banderilla	3	5	8,657	14,107	1,428	1,606
Benito Juárez	1	1	5,176	5,188	188	274
Boca del Río	11	88	50,996	106,831	165,934	434,758
Calcahualco	1	1	2,703	3,354	1,233	891
Camarón de Tejeda	1	1	2,010	3,137	1	1
Camerino Z. Mendoza	6	12	37,412	47,903	115,534	63,451
Carlos A. Carrillo	3	7	6,646	8,083	9,734	4,169
Carrillo Puerto	3	3	7,717	12,230	7,285	10,485
Castillo de Teayo	5	9	11,175	20,385	1,015	5,114
Catemaco	2	4	8,066	10,224	2,859	749
Cazones de Herrera	1	4	3,845	6,960	258	1,673
Cerro Azul	4	7	19,679	22,966	8,276	5,907
Cittaltépetl	1	2	3,765	6,038	5,565	8,993
Coacoatzintla	1	4	5,763	7,058	6,082	3,916
Coahuatlán	3	6	4,517	6,314	5,769	14,478
Coatepec	8	11	20,071	23,682	30,297	26,925
Coatzacoalcos	15	84	93,595	137,607	276,927	584,408
Coatzintla	2	3	5,233	8,067	850	1,678
Coetzala	1	1	1,807	1,872	1,216	668
Colipa	2	3	2,085	3,681	1,241	1,241
Comapa	1	1	4,012	4,066	1,199	1,624
Córdoba	15	50	99,145	106,203	242,228	173,793
Cosamaloapan de Carpio	8	13	27,813	37,292	29,304	28,444
Cosautlán de Carvajal	3	5	16,535	17,563	10,770	10,560
Coscomatepec	2	3	3,278	17,053	4,423	5,079
Cosoleacaque	6	9	18,573	28,582	28,357	20,156
Cotaxtla	1	1	4,844	5,132	39,629	28,180
Coxquihui	2	2	6,047	8,961	5,333	5,730
Coyutla	4	6	9,353	16,184	2,012	2,489
Cuichapa	3	3	7,362	12,136	7,718	3,956
Cuitláhuac	3	10	13,809	31,158	91,874	15,114
Chacaltianguis	1	2	4,017	5,201	2,359	4,266
Chalma	2	3	4,187	4,644	2,734	1,653

Bibliotecas públicas, personal ocupado, títulos, libros en existencia, consultas realizadas y usuarios por municipio 2009

[Cuadro 7.3](#)

Municipio	Bibliotecas públicas a/	Personal ocupado a/	Títulos a/	Libros en existencia a/	Consultas realizadas	Usuarios
Chiconamel	1	2	3,761	4,535	1,990	8,149
Chiconquiaco	1	1	3,641	5,140	377	1,429
Chicontepepec	3	5	12,260	17,120	10,375	6,797
Chinameca	2	4	9,215	10,807	4,187	4,106
Chinampa de Gorostiza	3	5	8,351	10,849	18,596	12,740
Chocamán	2	2	7,454	7,620	14,650	9,093
Chontla	2	3	4,397	6,057	4,226	3,569
Chumatlán	1	1	3,520	6,233	339	594
El Higo	2	5	4,197	5,741	5,703	3,997
Emiliano Zapata	5	5	14,197	21,809	27,398	22,717
Espinal	5	6	16,389	22,476	7,537	7,609
Filomeno Mata	1	1	2,227	2,722	242	849
Fortín	6	14	17,079	28,807	18,115	13,737
Gutiérrez Zamora	4	5	15,628	21,230	15,969	16,468
Hidalgotitlán	2	2	3,893	7,655	4,860	4,005
Huatusco	5	12	24,401	30,632	48,673	29,001
Huayacocotla	2	3	926	7,485	1,729	2,781
Hueyapan de Ocampo	6	8	17,176	20,842	15,041	11,294
Huiloapan de Cuauhtémoc	1	3	6,024	8,858	1,230	1,125
Ignacio de la Llave	3	3	5,182	12,254	40,458	9,915
Ilamatlán	3	3	5,564	6,264	11,365	10,612
Isla	3	4	4,154	10,513	1,807	2,698
Ixcatepec	2	3	4,590	5,801	9,928	10,255
Ixhuacán de los Reyes	1	2	3,528	4,707	4,798	2,773
Ixhuatlán de Madero	9	10	9,960	21,133	2,552	9,655
Ixhuatlán del Café	2	4	7,747	10,307	17,675	8,205
Ixhuatlán del Sureste	1	1	7,177	8,502	2,256	1,928
Ixhuatlancillo	1	1	2,654	3,729	1,463	952
Ixmatalhuacan	1	1	4,162	4,746	1,483	973
Ixtaczoquitlán	9	41	32,630	65,589	162,880	66,834
Jalacingo	3	4	7,439	8,251	4,007	4,158
Jalcomulco	1	1	9,371	9,518	299	862
Jáltipan	2	3	10,587	12,370	6,893	6,803
Jamapa	2	2	3,889	6,992	942	2,212
Jesús Carranza	5	5	15,061	21,257	4,574	1,522
Jilotepec	2	3	5,166	8,371	3,585	2,633
José Azueta	1	1	4,198	5,125	7,375	5,862
Juan Rodríguez Clara	2	2	6,129	10,586	2,245	3,176
Juchique de Ferrer	8	10	17,952	32,712	44,723	29,942
La Antigua	8	11	13,733	24,197	13,545	7,328
La Perla	1	1	1,570	1,655	9,620	3,456
Landero y Coss	1	1	2,888	5,443	662	2,544
Las Choapas	3	6	11,316	21,243	5,915	8,187
Las Minas	1	1	4,927	4,930	2,134	1,135
Las Vigas de Ramírez	1	3	4,803	7,428	5,999	5,417
Lerdo de Tejada	4	5	16,891	19,951	17,799	4,835
Los Reyes	1	1	3,834	4,966	1,661	731
Magdalena	1	1	6,723	8,337	2,126	951
Maltrata	1	2	5,521	7,064	28,377	8,864
Manlio Fabio Altamirano	1	1	1,990	2,573	394	364
Mariano Escobedo	3	3	7,006	8,787	5,734	8,564
Martínez de la Torre	8	11	19,996	26,114	17,601	10,282
Mecatlán	2	2	5,628	8,608	2,024	3,896
Mecayapan	3	3	3,016	10,011	3,132	1,452
Medellín	3	4	3,882	5,580	2,358	1,704
Miahuatlán	1	1	3,653	5,961	2,367	2,185
Minatitlán	11	37	21,445	50,794	100,503	78,218
Misantla	8	9	24,731	33,298	8,537	8,783
Mixtla de Altamirano	1	1	215	4,222	1,946	1,344

Bibliotecas públicas, personal ocupado, títulos, libros en existencia, consultas realizadas y usuarios por municipio 2009

[Cuadro 7.3](#)

Municipio	Bibliotecas públicas a/	Personal ocupado a/	Títulos a/	Libros en existencia a/	Consultas realizadas	Usuarios
Moloacán	5	5	15,124	18,415	31,164	19,940
Nanchital de Lázaro Cárdenas del Río	1	1	5,133	7,459	1,396	1,121
Naolinco	1	4	5,033	5,093	8,628	6,156
Naranjal	1	2	4,459	5,190	6,720	4,692
Naranjos Amatlán	5	9	21,233	28,659	36,066	29,208
Nautla	1	1	4,540	6,804	848	773
Nogales	5	6	8,848	13,313	20,385	17,351
Oluta	1	4	6,805	9,976	858	750
Omealca	4	4	10,046	14,629	4,571	2,903
Orizaba	19	61	87,119	134,873	315,360	212,706
Otatitlán	2	3	7,098	13,516	2,035	1,897
Oteapan	1	2	4,085	5,848	364	1,141
Ozuluama de Mascareñas	4	5	15,426	21,953	10,633	6,579
Pajapan	3	4	8,310	9,468	5,326	5,147
Pánuco	5	7	15,419	28,459	20,659	16,015
Papantla	9	12	21,451	30,119	42,004	35,282
Paso de Ovejas	2	3	11,202	13,696	3,611	2,034
Paso del Macho	2	2	8,273	14,730	16,334	9,364
Perote	6	7	17,894	32,743	33,820	30,315
Platón Sánchez	2	4	4,863	6,904	851	762
Playa Vicente	4	6	12,088	15,190	10,299	8,654
Poza Rica de Hidalgo	21	73	77,651	157,999	191,686	225,065
Pueblo Viejo	1	2	3,994	6,781	3,778	7,870
Puente Nacional	4	4	12,487	14,418	3,785	2,760
Rafael Delgado	1	1	3,998	4,553	2,250	2,279
Rafael Lucio	1	1	3,086	4,207	407	417
Río Blanco	4	7	8,246	10,311	24,875	8,280
Saltabarranca	2	2	1,706	2,716	326	159
San Andrés Tenejapan	1	1	3,961	5,952	345	274
San Andrés Tuxtla	5	9	6,424	23,522	25,326	17,758
San Juan Evangelista	3	4	9,881	14,272	3,053	3,625
San Rafael	9	9	17,696	24,394	29,697	21,782
Santiago Sochiapan	1	3	1,499	1,685	2,302	1,476
Santiago Tuxtla	2	3	6,248	11,563	10,673	9,078
Sayula de Alemán	2	5	4,595	7,461	7,454	4,856
Soconusco	1	1	2,740	3,563	2,392	1,477
Sochiapa	1	1	1,579	2,589	2,606	2,490
Soledad Atzompa	2	2	3,107	3,441	4,417	3,168
Soledad de Doblado	3	4	9,679	13,826	6,161	3,113
Soteapan	2	3	6,078	6,883	7,320	3,703
Tamalín	5	8	8,804	9,861	5,418	3,564
Tamiahua	1	2	6,234	7,163	30,224	13,012
Tampico Alto	4	4	10,385	10,780	4,680	2,560
Tancoco	2	2	4,533	7,082	15,895	12,891
Tantima	6	8	15,558	18,714	21,549	11,873
Tantoyuca	4	11	16,999	21,066	25,920	17,607
Tatahuicapan de Juárez	3	3	10,417	10,427	3,787	4,324
Tatatila	1	1	2,945	4,031	6,820	3,815
Tecolutla	2	2	2,969	6,655	2,739	1,645
Tehuipango	1	1	6,038	7,751	6,052	3,896
Tempoal	3	5	7,680	7,735	4,057	3,874
Tenampa	1	1	2,449	3,430	1,030	538
Tenochtitlán	1	1	4,133	4,228	935	697
Teocelo	1	4	3,825	3,825	1,879	2,456
Tepatlxco	3	3	7,983	10,901	35,024	8,739
Tepetlán	1	2	2,587	5,706	323	959
Tepetzintla	1	1	3,173	3,841	3,849	3,499
Tequila	4	4	12,171	13,433	11,311	8,249

Bibliotecas públicas, personal ocupado, títulos, libros en existencia, consultas realizadas y usuarios por municipio 2009

[Cuadro 7.3](#)

Municipio	Bibliotecas públicas a/	Personal ocupado a/	Títulos a/	Libros en existencia a/	Consultas realizadas	Usuarios
Texcatepec	1	1	105	2,899	212	480
Texhuacán	1	1	3,115	3,278	635	324
Texistepec	1	1	2,281	3,331	1,059	1,791
Tezonapa	8	8	17,899	25,484	117,076	48,799
Tierra Blanca	7	7	14,039	23,356	9,969	9,817
Tihuatlán	5	6	12,056	23,712	2,920	5,218
Tlacojalpan	1	1	2,670	4,677	722	2,128
Tlacolulan	1	1	3,971	5,871	1,385	671
Tlacotalpan	4	10	17,222	24,977	7,534	20,820
Tlacotepec de Mejía	1	1	4,531	4,550	2,804	1,191
Tlachichilco	1	1	141	4,449	443	4,701
Tlalixcoyan	3	5	9,272	13,351	10,573	11,333
Tlalnelhuayocan	1	1	2,958	2,968	826	638
Tlaltetela	1	1	4,701	5,648	14,917	8,933
Tlapacoyan	3	3	6,078	11,237	14,708	6,881
Tlaquilpa	1	1	3,498	3,652	1,163	954
Tlilapan	1	1	4,710	6,214	4,014	2,214
Tomatlán	2	3	6,120	6,779	21,266	8,841
Tonayán	1	1	3,102	5,388	1,569	1,885
Totutla	1	1	6,718	6,990	860	446
Tres Valles	9	10	18,304	27,790	14,382	9,271
Tuxpan	12	29	41,300	90,660	66,597	80,906
Tuxtilla	1	1	1,616	4,765	173	135
Ursulo Galván	6	14	16,016	27,874	42,808	16,653
Uxpanapa	3	3	7,787	9,695	2,693	3,753
Vega de Alatorre	6	6	16,486	24,309	15,323	13,359
Veracruz	38	139	112,493	227,713	401,581	501,423
Villa Aldama	1	2	1,573	3,495	3,452	1,652
Xalapa	62	519	395,870	695,670	1,231,708	921,440
Xico	2	7	8,036	11,312	7,672	7,011
Xoxocotla	1	1	3,108	4,477	1,391	1,159
Yanga	2	4	8,644	9,209	18,851	8,479
Yecuatla	6	6	13,757	17,583	11,872	7,091
Zacualpan	2	4	5,776	9,299	4,014	16,762
Zaragoza	1	1	1,742	2,763	882	1,089
Zentla	1	1	3,561	5,908	1,916	950
Zongolica	1	2	813	7,584	10,771	3,843
Zontecomatlán de López y Fuentes	2	2	2,387	4,952	13	32
Zozocolco de Hidalgo	3	3	10,085	14,338	6,658	4,527

Nota: La información sobre la operación o funcionamiento de las bibliotecas públicas municipales, está en función del interés de los gobiernos municipales, en facilitar instalaciones y el personal para el manejo del calendario, horarios y registro de los usuarios de acuerdo a la normatividad y asesoría de las instancias del Sector Educación. Y las bibliotecas institucionales dependen de las necesidades de su población usuaria.

a/ Datos referidos al 31 de diciembre. Para bibliotecas públicas comprende: de educación superior, escolares, especializadas y municipales.

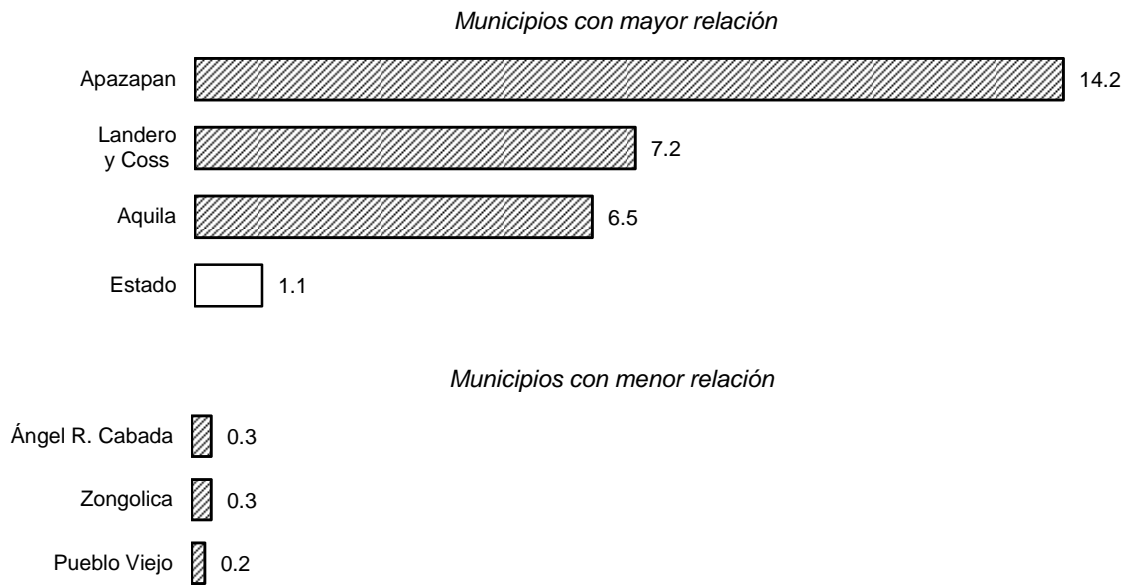
b/ El decremento es debido a que se dieron de baja al ser afectados por fenómenos naturales.

Fuente: Secretaría de Educación del Gobierno del Estado. Unidad de Planeación, Evaluación y Control Educativo; Subdirección de Investigación y Análisis de la Información.

**Relación de bibliotecas públicas y población total
para municipios seleccionados
2009**

[Gráfica 7.1](#)

(Bibliotecas por cada 10 000 habitantes)



Fuente: Cuadro 7.3

CONAPO. *Proyecciones de la Población de México 2005-2030*; basadas en el *II Conteo de Población y Vivienda, 2005*.
www.conapo.gob.mx (30 de junio de 2010).

**Cines, salas de cine y asistentes en el país y en el Estado
2006**

[Cuadro 7.4](#)

Concepto	Total nacional	Total estatal
Cines a/	502	27
Salas de cine a/	3,892	183
Asistentes al cine	164,944,998	6,214,146

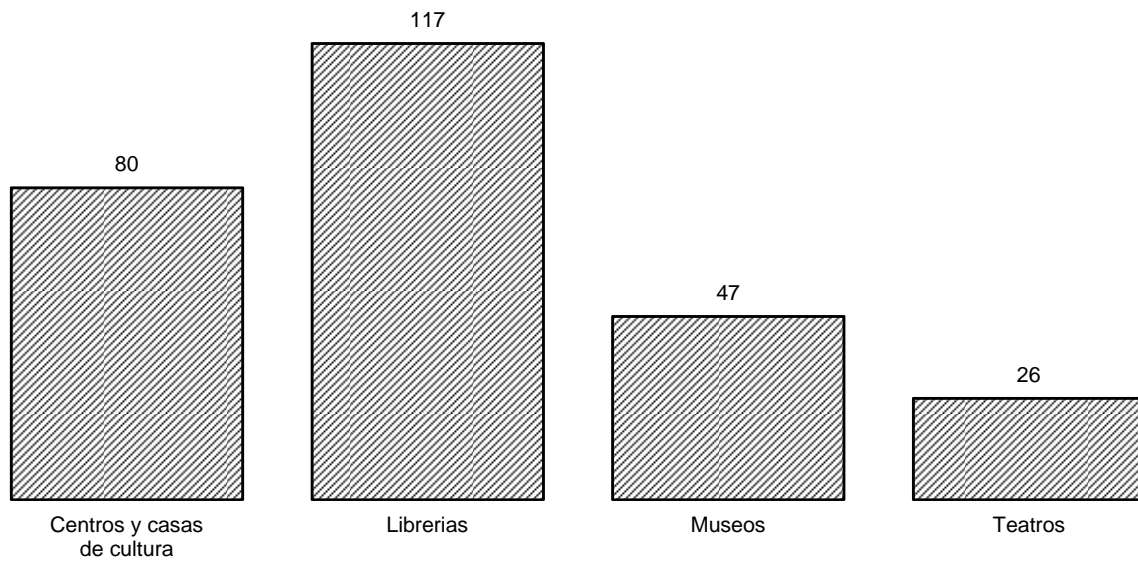
Nota: Un cine puede tener 2 o más salas.

a/ Datos referidos al 31 de diciembre. Para salas de cine se refiere a pantallas.

Fuente: Consejo Nacional para la Cultura y las Artes. *Estadísticas Básicas de la Cultura en México*. <http://sic.conaculta.gob.mx> (29 de octubre de 2009).

Centros y casas de cultura, librerías, museos y teatros
Al 31 de diciembre de 2007

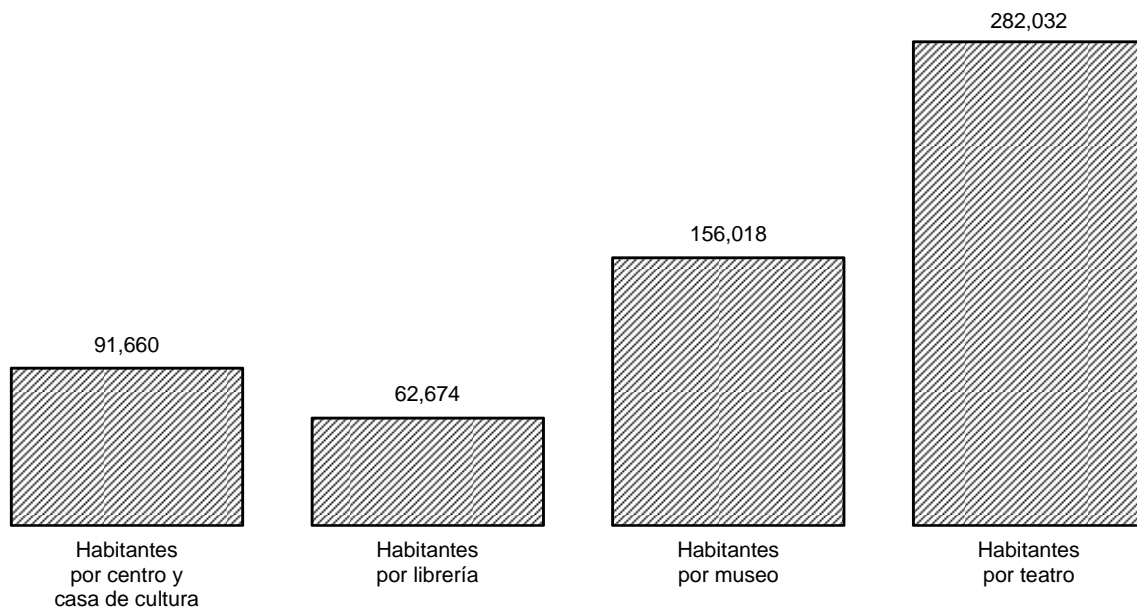
[Gráfica 7.2](#)



Fuente: Consejo Nacional para la Cultura y las Artes. *Estadísticas Básicas de la Cultura en México*. <http://sic.conaculta.gob.mx> (29 de octubre de 2009).

**Habitantes por centro y casa de cultura, por librería,
por museo y por teatro**
Al 31 de diciembre de 2007 E/

[Gráfica 7.3](#)



Nota: La información de habitantes utilizada para la elaboración de esta gráfica corresponde a estimaciones realizadas por CONAPO.

Fuente: Consejo Nacional para la Cultura y las Artes. *Estadísticas Básicas de la Cultura en México*. <http://sic.conaculta.gob.mx> (29 de octubre de 2009).

Cursos de educación y capacitación artística y cultural impartidos por el Instituto Veracruzano de la Cultura por municipio según principales especialidades 2009

[Cuadro 7.5](#)

Municipio	Total	Artes escénicas	Artes plásticas	Letras	Desarrollo humano	Cultura general	Cultura popular e indígena a/	Gestión cultural	Otros b/
Estado	945	332	162	127	95	83	65	42	39
Acayucan	5	0	0	0	0	3	1	1	0
Actopan	1	0	0	0	0	0	1	0	0
Agua Dulce	1	0	0	0	1	0	0	0	0
Atlahuilco	1	0	0	0	0	0	0	1	0
Benito Juárez	1	0	0	0	0	0	1	0	0
Boca del Río	10	0	0	7	3	0	0	0	0
Camerino Z. Mendoza	1	0	0	0	0	1	0	0	0
Coatepec	2	0	0	0	2	0	0	0	0
Coatzacoalcos	19	13	0	0	3	0	1	1	1
Coatzintla	1	0	0	0	0	0	0	1	0
Coetzala	1	0	0	0	0	0	0	1	0
Córdoba	1	0	0	1	0	0	0	0	0
Coscomatepec	7	0	0	7	0	0	0	0	0
Cosoleacaque	2	0	0	0	0	2	0	0	0
Coxquihui	1	0	0	0	0	0	1	0	0
Coyutla	2	1	0	0	0	0	0	1	0
Chalma	1	0	0	0	0	0	0	1	0
Chiconamel	1	0	0	0	0	0	0	1	0
Chicontepec	7	0	0	0	0	0	6	1	0
Chinameca	1	0	0	0	0	0	1	0	0
Chocamán	6	0	0	6	0	0	0	0	0
Chontla	1	0	0	0	0	0	0	1	0
Emiliano Zapata	11	0	0	11	0	0	0	0	0
Gutiérrez Zamora	2	0	0	0	0	0	1	1	0
Huayacocotla	1	0	0	0	0	1	0	0	0
Ixcatepec	1	0	0	0	0	0	0	1	0
Ixhuatlán de Madero	4	0	0	0	0	0	0	4	0
Ixhuatlán del Café	7	0	0	7	0	0	0	0	0
Ixhuatlancillo	1	0	0	0	0	0	0	1	0
Jáltipan	9	7	0	0	0	1	1	0	0
Jamapa	10	0	0	10	0	0	0	0	0
La Antigua	2	0	0	0	2	0	0	0	0
Lerdo de Tejada	2	0	0	0	2	0	0	0	0
Mecatlán	6	1	0	1	0	0	4	0	0
Mecayapan	2	1	0	0	0	0	1	0	0
Medellín	8	0	0	8	0	0	0	0	0
Nanchital de Lázaro									
Cárdenas del Río	2	0	0	0	2	0	0	0	0
Naolinco	2	0	0	0	2	0	0	0	0
Orizaba	28	5	4	2	10	4	0	0	3
Papantla	35	2	0	0	0	2	27	4	0
Paso de Ovejas	1	0	0	0	1	0	0	0	0
Platón Sánchez	1	0	0	0	0	0	0	1	0
Santiago Sochiapan	6	6	0	0	0	0	0	0	0
Soledad de Doblado	9	0	0	8	1	0	0	0	0
Soteapan	2	0	0	0	0	0	1	0	1
Tamalín	1	0	0	0	0	0	0	1	0
Texcatepec	1	0	0	0	0	0	0	1	0
Tihuatlán	1	0	0	0	0	0	0	1	0
Tlalixcoyan	2	0	0	0	2	0	0	0	0
Tlaquilpa	1	0	0	0	0	0	0	1	0
Tomatlán	2	0	0	0	0	0	2	0	0
Ursulo Galván	1	0	0	0	0	0	0	1	0
Vega de Alatorre	4	0	0	0	0	4	0	0	0
Veracruz	419	225	79	37	27	13	7	11	20

Cursos de educación y capacitación artística y cultural impartidos por el Instituto Veracruzano de la Cultura por municipio según principales especialidades 2009

[Cuadro 7.5](#)

Municipio	Total	Artes escénicas	Artes plásticas	Letras	Desarrollo humano	Cultura general	Cultura popular e indígena a/	Gestión cultural	Otros b/
Xalapa	287	71	79	22	37	52	9	3	14
Zongolica	1	0	0	0	0	0	0	1	0

Nota: La información comprende diplomados y talleres, y está en función de la demanda de la asesoría que ofrece el IVEC a instituciones, organismos públicos y privados interesados en las actividades de este instituto y así ambas partes deciden los cursos y/o capacitaciones que necesitan impartir en los municipios.

a/ Comprende: artesanales, gastronomía, lengua y literatura indígena, medicina tradicional, música y danzas tradicionales, y sensibilización sobre las culturas populares e indígenas.

b/ Comprende artes visuales, actividades recreativas y pedagogía de la educación artística.

Fuente: Instituto Veracruzano de la Cultura. Dirección General; Subdirección de Planeación, Seguimiento y Evaluación.

**Unidades culturales por municipio
Al 31 de diciembre de 2009**

[Cuadro 7.6](#)

Municipio	Salas de lectura a/	Teatros b/	Casas de cultura a/	Museos	Centros culturales	Centros de educación artística	Otros c/
Estado	180	117	83	11	8	5	4
Acazacatlan	3	1	1	0	0	0	0
Actopan	1	0	0	0	0	0	0
Agua Dulce	0	0	1	0	0	0	0
Alto Lucero de Gutiérrez Barrios	0	0	1	0	0	0	0
Alvarado	4	0	1	0	0	0	0
Amatlán de los Reyes	1	1	1	0	0	0	0
Ángel R. Cabada	1	0	1	0	0	0	0
Atoyac	2	0	2	0	0	0	0
Banderilla	0	0	1	0	0	0	0
Benito Juárez	0	0	1	0	0	0	0
Boca del Río	11	27	1	1	1	0	0
Camerino Z. Mendoza	3	3	2	0	0	0	0
Catemaco	2	0	1	0	0	0	0
Cerro Azul	0	0	1	0	0	0	0
Citlaltépetl	0	0	1	0	0	0	0
Coatepec	3	0	1	0	0	0	0
Coatzacoalcos	4	6	1	0	0	1	0
Córdoba	4	4	1	0	0	0	0
Cosamaloapan de Carpio	1	0	2	0	0	0	0
Coscomatepec	0	0	1	0	0	0	0
Coxquihui	4	0	0	0	0	0	0
Cuitláhuac	0	0	1	0	0	0	0
Chacaltianguis	0	0	1	0	0	0	0
Chiconamel	0	0	1	0	0	0	0
Chicontepec	0	0	1	0	0	0	0
Chontla	0	0	1	0	0	0	0
Emiliano Zapata	0	0	0	1	0	0	0
Fortín	9	0	1	0	0	0	0
Gutiérrez Zamora	1	0	1	0	0	0	0
Huatusco	1	0	1	0	0	0	0
Hueyapan de Ocampo	2	0	1	0	0	0	0
Ignacio de la Llave	0	0	1	1	0	0	0
Isla	0	0	1	0	0	0	0
Ixmattlahuacan	1	0	1	0	0	0	0
Ixtaczoquitlán	0	0	1	0	0	0	0
Jamapa	1	0	1	0	0	0	0
Juan Rodríguez Clara	2	0	0	0	0	0	0
La Antigua	0	0	1	0	0	0	0
Las Choapas	3	0	1	0	0	0	0
Las Vigas de Ramírez	0	0	1	0	0	0	0
Lerdo de Tejada	0	0	1	0	0	0	0
Los Reyes	0	0	1	0	0	0	0
Mecayapan	2	0	0	0	0	0	0
Medellín	3	0	1	0	0	0	0
Minatitlán	7	4	0	0	0	0	0
Misantla	0	0	1	0	0	0	0
Mixtla de Altamirano	0	0	1	0	0	0	0
Nanchital de Lázaro							
Cárdenas del Río	0	0	1	0	0	0	0
Naolinco	1	0	1	0	0	0	0
Naranjos Amatlán	0	0	1	0	0	0	0
Nogales	2	1	0	0	0	0	0
Omealca	1	0	1	0	0	0	0
Orizaba	4	1	1	1	0	0	0
Otatitlán	1	0	1	0	0	0	0
Pánuco	0	0	1	0	0	0	0

**Unidades culturales por municipio
Al 31 de diciembre de 2009**

[Cuadro 7.6](#)

Municipio	Salas de lectura a/	Teatros b/	Casas de cultura a/	Museos	Centros culturales	Centros de educación artística	Otros c/
Papantla	10	0	2	0	1	0	0
Paso de Ovejas	0	0	1	0	0	0	0
Perote	0	0	1	0	0	0	0
Platón Sánchez	0	0	2	0	0	0	0
Playa Vicente	1	0	0	0	0	0	0
Poza Rica de Hidalgo	7	7	1	0	0	0	0
Pueblo Viejo	0	0	1	0	0	0	0
Rafael Delgado	0	0	1	0	0	0	0
Río Blanco	1	1	0	0	0	0	0
San Andrés Tuxtla	3	0	1	0	0	0	0
Santiago Tuxtla	1	0	1	2	0	0	0
Soledad de Doblado	0	0	1	0	0	0	0
Soteapan	0	0	1	0	0	0	0
Tamalín	0	0	1	0	0	0	0
Tancoco	0	0	1	0	0	0	0
Tantima	0	0	1	0	0	0	0
Tantoyuca	2	0	0	0	0	0	0
Teocelo	0	0	1	0	0	0	0
Tepetzintla	0	0	1	0	0	0	0
Tequila	0	0	1	0	0	0	0
Tierra Blanca	0	0	1	0	0	0	0
Tehuacán	0	0	1	0	0	0	0
Tlacotalpan	0	0	1	0	0	0	0
Tlaxiaco	0	0	2	0	0	0	0
Tlapacoyan	0	0	1	0	0	0	0
Tomatlán	1	0	1	0	0	0	0
Tres Valles	0	0	1	0	0	0	0
Tuxpan	5	3	1	0	0	0	0
Ursulo Galván	0	0	1	0	0	0	0
Veracruz	18	11	0	1	3	3	1
Xalapa	45	47	0	3	3	1	3
Xico	0	0	1	0	0	0	0
Yanga	0	0	0	1	0	0	0
Zongolica	0	0	1	0	0	0	0
Zozocolco de Hidalgo	1	0	1	0	0	0	0

a/ Incluye espacios acondicionados para estas actividades.

b/ Incluye auditorios y aulas audiovisuales.

c/ Comprende dos galerías, una fototeca y una pinacoteca.

Fuente: DIF del Gobierno del Estado. Unidad de Planeación y Evaluación.

INAH, Centro Regional Veracruz.

Instituto Veracruzano de la Cultura. Dirección General; Subdirección de Planeación, Seguimiento y Evaluación.

Museo del Transporte y Exposiciones. Gerencia de Ventas.

Museo Ex-Hacienda El Lencero. Patronato para la Administración, Conservación y Mantenimiento AC.

Organización de Museos de Xalapa, AC.

Universidad Veracruzana. Dirección de Planeación Institucional.

Acciones realizadas y población atendida en el Instituto Veracruzano de la Cultura por programa y subprograma 2009

[Cuadro 7.7](#)

Programa Subprograma	Acciones realizadas	Población atendida
Total	12,388	1,382,385
Culturas populares e indígenas y desarrollo regional	9,306	619,306
Desarrollo cultural municipal	8,642	472,582
Promoción de las culturas populares	419	82,912
Desarrollo integral de la cultura de los pueblos y comunidades indígenas	139	13,189
Desarrollo cultural de las regiones	106	50,623
Educación artística y fomento a la lectura	1,572	88,524
Atención a público con necesidades especiales	658	7,468
Sensibilización del público y estímulo a la creatividad	387	15,312
Desarrollo cultural infantil	214	11,077
Fomento al libro y a la lectura	158	51,284
Educación artística	132	2,585
Capacitación	23	798
Creación artística y animación cultural	979	517,779
Difusión y animación cultural	735	505,968
Estímulos a la creación artística	244	11,811
Patrimonio y turismo cultural	531	156,776
Promoción del turismo cultural	277	156,776
Preservación y divulgación del patrimonio cultural veracruzano	254	NA

Fuente: Instituto Veracruzano de la Cultura. Dirección General; Subdirección de Planeación, Seguimiento y Evaluación.

**Afiliados registrados en el Instituto Veracruzano del Deporte
por asociación deportiva
Al 31 de diciembre de 2009**

[Cuadro 7.8](#)

Asociación deportiva	Afiliados registrados
Total	46,451
Asociación de Fútbol del Estado de Veracruz, AC	13,500
Asociación de Boxeo de Aficionados del Estado de Veracruz, AC	7,800
Asociación Veracruzana de Voleibol, AC	4,500
Asociación del Fútbol Sala del Estado de Veracruz, AC	3,500
Alianza de Basquetbol del Estado de Veracruz, AC	2,925
Asociación del Estado de Veracruz de Fútbol Rápido, AC	2,200
Asociación Estatal de Tae Kwon Do de Veracruz, AC	1,800
Asociación Veracruzana de Gimnasia, AC	1,200
Asociación Veracruzana de Atletismo, AC	1,100
Asociación Estatal de Beisbol de Veracruz, AC	580
Asociación Estatal FEMETI Veracruz, AC	573
Unión de Asociaciones de Charros del Estado de Veracruz, AC	550
Asociación de Tenis del Estado de Veracruz	510
Asociación Veracruzana de Wu Shu, AC	500
Asociación de Triatlétas de Veracruz, AC	454
Asociación de Juegos y Deportes Autóctonos y Tradicionales del Estado de Veracruz, AC	450
Asociación de Natación de Veracruz, AC	350
Asociación de Ciclismo Organizado del Estado de Veracruz, AC	320
Asociación de Handball de Veracruz, AC	300
Asociación de Luchas Asociadas del Estado de Veracruz	300
Asociación Veracruzana de Cachibol, AC	300
Asociación de Físicoconstructivismo y Fitness del Estado de Veracruz, AC	290
Asociación de Ajedrecistas Veracruzanos, AC	250
Asociación Deportiva para Sordos del Estado de Veracruz, AC	220
Asociación Veracruzana de Deportes sobre Silla de Ruedas	213
Asociación Jarocho de Deportistas Especiales, AC	201
Asociación Veracruzana de Billaristas del Estado de Veracruz	200
Asociación Veracruzana de Karate Do, AC	180
Asociación de Judokas del Estado de Veracruz, AC	160
Asociación de Frontón del Estado de Veracruz	150
Asociación de Canotaje del Estado de Veracruz, AC	116
Asociación de Hockey del Estado de Veracruz	100
Asociación Estatal de Arte Marcial Polinesio Lima Lama de Veracruz, AC	100
Asociación Veracruzana de Squash, AC	90
Asociación de Levantamiento de Pesas de Veracruz, AC	80
Asociación de Motociclismo del Estado de Veracruz, AC	80
Asociación Estatal de Tenis de Mesa, AC	70
Asociación de Descenso de Ríos, AC	60
Asociación de Bolichistas del Estado de Veracruz	50
Asociación de Patines sobre Ruedas de Veracruz, AC	40
Asociación de Kendo, Jaido y Jodo del Estado de Veracruz	33
Asociación de Automovilismo Deportivo de Veracruz, AC	28
Asociación de Bádminton Veracruz, AC	21
Asociación Veracruzana de Esgrima, AC	7

Nota: Asociación deportiva se refiere a las personas morales, cualquiera que sea su estructura, denominación y naturaleza jurídica, que conforme a su objeto social promuevan, practiquen o contribuyan al desarrollo del deporte sin fines preponderantemente económicos.

Fuente: Instituto Veracruzano del Deporte en el Estado. Dirección General; Subdirección Administrativa, Oficina de Evaluación y Seguimiento.

Becas otorgadas por el Instituto Veracruzano del Deporte a deportistas de alto rendimiento por municipio según tipo de beca 2009

[Cuadro 7.9](#)

Municipio	Total	Becas académicas	Becas económicas
Estado	354	0	354
Acazacan	9	0	9
Actopan	5	0	5
Altotonga	1	0	1
Boca del Río	27	0	27
Camerino Z. Mendoza	3	0	3
Coatepec	3	0	3
Coatzacoalcos	11	0	11
Coatzintla	2	0	2
Córdoba	5	0	5
Cosoleacaque	1	0	1
Cuitláhuac	1	0	1
Emiliano Zapata	1	0	1
Fortín	1	0	1
Huatusco	1	0	1
Ixhuacán de los Reyes	1	0	1
Ixtaczoquitlán	1	0	1
La Antigua	3	0	3
Martínez de la Torre	1	0	1
Medellín	1	0	1
Minatitlán	4	0	4
Misantla	1	0	1
Oluta	3	0	3
Orizaba	10	0	10
Pánuco	8	0	8
Perote	2	0	2
Poza Rica de Hidalgo	9	0	9
Río Blanco	1	0	1
Sayula de Alemán	2	0	2
Soconusco	1	0	1
Texistepec	1	0	1
Tierra Blanca	2	0	2
Tlacotalpan	1	0	1
Tlalixcoyan	1	0	1
Tuxpan	15	0	15
Ursulo Galván	9	0	9
Vega de Alatorre	1	0	1
Veracruz	104	0	104
Xalapa	98	0	98
Xico	3	0	3

Fuente: Instituto Veracruzano del Deporte en el Estado. Dirección General; Subdirección Administrativa, Oficina de Evaluación y Seguimiento. Universidad Veracruzana. Dirección de Planeación Institucional.

**Infraestructura deportiva por municipio
Al 31 de diciembre de 2009**

[Cuadro 7.10](#)

Municipio	Centros deportivos	Unidades deportivas	Albercas	Campos de futbol	Campos de beisbol	Canchas de usos múltiples
Estado	7	89	10	287	176	149
Acajete	0	0	0	1	1	2
Acatlán	0	1	0	0	0	0
Acazacan	1	1	0	3	2	1
Actopan	0	0	0	1	0	1
Acula	0	0	0	1	0	0
Acultzingo	0	0	0	3	1	0
Agua Dulce	0	0	0	1	0	0
Álamo Temapache	0	0	0	1	5	0
Alpatláhuac	0	0	0	1	0	0
Alto Lucero de Gutiérrez Barrios	0	0	0	2	1	1
Altotonga	0	0	0	2	0	1
Alvarado	0	1	0	2	3	0
Amatitlán	0	0	0	1	0	0
Amatitlán de los Reyes	1	1	0	1	0	3
Ángel R. Cabada	0	1	0	2	1	0
Apazapan	0	0	0	0	0	2
Astacinga	0	0	0	1	0	0
Atlahuilco	0	0	0	1	0	0
Atoyac	0	1	0	2	0	0
Atzalan	0	0	0	0	0	2
Ayahualulco	0	0	0	1	1	0
Banderilla	0	1	0	1	1	0
Benito Juárez	0	0	0	1	0	0
Boca del Río	0	10	4	19	10	9
Calcahualco	0	0	0	1	0	0
Camarón de Tejeda	0	0	0	1	1	0
Camerino Z. Mendoza	1	0	0	2	1	3
Carlos A. Carrillo	0	1	0	1	1	0
Carrillo Puerto	0	0	0	1	0	0
Castillo de Teayo	0	0	0	1	0	0
Catemaco	0	0	0	2	0	0
Cazones de Herrera	0	0	0	0	1	1
Cerro Azul	0	1	0	2	2	1
Citlaltépetl	0	0	0	1	0	0
Coacoatzintla	0	0	0	1	2	1
Coahuilán	0	1	0	0	0	0
Coatepec	0	1	0	3	3	2
Coatzacoalcos	0	2	0	11	7	8
Coatzintla	0	0	0	1	1	1
Coetzala	0	0	0	2	0	0
Colipa	0	0	0	1	0	0
Comapa	0	0	0	1	0	0
Córdoba	0	2	0	5	6	3
Cosamaloapan de Carpio	0	0	0	2	4	0
Cosautlán de Carvajal	0	0	0	1	1	2
Coscomatepec	0	1	0	1	1	0
Cosoleacaque	0	1	0	1	2	0
Cotaxtla	0	1	0	0	0	0
Coxquihui	0	1	0	0	0	0
Coyutla	0	0	0	1	0	0
Cuichapa	0	0	0	1	0	0
Cuitláhuac	0	0	0	0	2	0
Chacaltianguis	0	1	0	0	0	0
Chalma	0	1	0	0	0	0
Chiconamel	0	1	0	0	0	0
Chiconquiaco	0	0	0	0	0	2

**Infraestructura deportiva por municipio
Al 31 de diciembre de 2009**

[Cuadro 7.10](#)

Municipio	Centros deportivos	Unidades deportivas	Albercas	Campos de futbol	Campos de beisbol	Canchas de usos múltiples
Chicontepec	0	0	0	0	0	1
Chinameca	0	0	0	0	0	1
Chinampa de Gorostiza	0	0	0	1	0	0
Chocamán	0	0	0	1	0	0
Chontla	0	1	0	0	0	0
Chumatlán	0	0	0	1	0	0
El Higo	0	0	0	1	0	0
Emiliano Zapata	0	0	0	5	5	0
Espinal	0	0	0	0	1	0
Filomeno Mata	0	1	0	0	0	0
Fortín	0	1	0	1	1	0
Gutiérrez Zamora	0	1	0	3	3	0
Hidalgotitlán	0	0	0	3	0	3
Huatusco	0	1	0	2	3	0
Huayacocotla	0	1	0	0	0	0
Hueyapan de Ocampo	0	0	0	0	0	1
Huiloapan de Cuauhtémoc	0	0	0	1	0	0
Ignacio de la Llave	0	1	0	0	0	0
Ilamatlán	0	0	0	1	0	0
Isla	0	0	0	3	2	1
Ixcatepec	0	0	0	1	0	0
Ixhuacán de los Reyes	0	0	0	1	1	0
Ixhuatlán de Madero	0	1	0	0	0	0
Ixhuatlán del Café	0	0	0	1	1	0
Ixmatalhuacan	0	0	0	1	1	0
Ixtaczoquitlán	0	1	0	3	3	0
Jalacingo	0	0	0	0	0	2
Jalcomulco	0	0	0	1	0	2
Jáltipan	0	0	0	3	2	0
Jamapa	0	0	0	1	0	0
Jilotepec	0	0	0	1	1	0
José Azueta	0	0	0	0	1	0
Juan Rodríguez Clara	0	0	0	0	1	0
Juchique de Ferrer	0	0	0	1	1	0
La Antigua	0	1	0	3	3	0
La Perla	0	0	0	1	0	0
Landerero y Coss	0	0	0	0	0	2
Las Choapas	0	1	0	1	2	1
Las Minas	0	0	0	0	0	2
Las Vigas de Ramírez	0	0	0	3	1	2
Lerdo de Tejada	0	1	0	1	1	0
Magdalena	0	0	0	1	0	0
Maltrata	0	0	0	1	0	0
Manlio Fabio Altamirano	0	0	0	2	1	0
Martínez de la Torre	0	1	0	2	2	0
Mecatlán	0	0	0	1	0	0
Mecayapan	0	0	0	0	0	1
Medellín	0	0	0	1	1	0
Miahuatlán	0	0	0	0	0	2
Minatitlán	0	2	0	7	5	3
Misantla	0	1	0	2	1	0
Mixtla de Altamirano	0	0	0	1	0	0
Nanchital de Lázaro						
Cárdenas del Río	0	0	0	3	2	0
Naolinco	0	1	0	1	1	1
Naranjos Amatlán	0	1	0	0	2	0
Nautla	0	0	0	2	2	2
Nogales	0	0	0	1	0	2
Oluta	0	1	0	0	0	0

**Infraestructura deportiva por municipio
Al 31 de diciembre de 2009**

[Cuadro 7.10](#)

Municipio	Centros deportivos	Unidades deportivas	Albercas	Campos de futbol	Campos de beisbol	Canchas de usos múltiples
Omealca	0	0	0	1	2	1
Orizaba	0	2	0	7	1	3
Otatitlán	0	0	0	1	1	1
Oteapan	0	0	0	0	0	1
Ozuluama de Mascareñas	0	1	0	0	3	0
Pajapan	0	0	0	2	1	0
Pánuco	0	1	0	1	2	0
Papantla	0	1	0	2	2	0
Paso de Ovejas	0	1	0	0	0	0
Paso del Macho	0	1	0	1	1	0
Perote	0	0	0	1	3	0
Platón Sánchez	0	1	0	0	0	0
Playa Vicente	0	1	0	1	1	0
Poza Rica de Hidalgo	0	2	0	10	6	8
Pueblo Viejo	0	1	0	0	1	0
Puente Nacional	0	0	0	1	0	0
Rafael Lucio	0	0	0	1	1	0
Río Blanco	0	1	0	1	1	0
Saltabarranca	0	0	0	1	1	0
San Andrés Tenejapan	0	0	0	1	1	0
San Andrés Tuxtla	0	0	0	1	2	0
San Rafael	0	0	0	2	2	0
Santiago Sochiapan	0	0	0	1	0	0
Santiago Tuxtla	0	0	0	1	1	1
Sayula de Alemán	0	1	0	0	0	1
Soconusco	0	1	0	0	0	1
Soledad Atzompa	0	0	0	1	0	0
Soledad de Doblado	0	1	0	2	2	0
Soteapan	0	0	0	1	0	1
Tamalín	0	0	0	1	0	0
Tamiahua	0	0	0	1	0	0
Tampico Alto	0	0	0	1	2	0
Tancoco	0	0	0	1	0	0
Tantima	0	1	0	0	0	0
Tantoyuca	0	1	0	0	0	0
Tatahuicapan de Juárez	0	0	0	1	0	0
Tatatila	0	0	0	1	0	1
Tecolutla	0	0	0	2	2	1
Tehuipango	0	0	0	1	0	0
Tempoal	0	1	0	0	0	0
Teocelo	0	0	0	2	2	2
Tepatlatxco	0	0	0	1	0	0
Tepetlán	0	0	0	1	0	1
Tepetzintla	0	1	0	0	0	0
Tequila	0	1	0	1	0	0
Texcatepec	0	0	0	1	0	0
Texhuacán	0	0	0	1	0	0
Tezonapa	0	0	0	1	0	0
Tihuatlán	0	1	0	1	1	0
Tlacolulan	0	0	0	0	0	2
Tlacotalpan	0	1	0	1	0	0
Tlachichilco	0	1	0	0	0	0
Tlalixcoyan	0	0	0	1	1	0
Tlaltetela	0	0	0	1	1	0
Tlapacoyan	0	0	0	3	0	1
Tlaquilpa	0	0	0	1	0	0
Tlilapan	0	0	0	1	0	0
Tomatlán	0	0	0	1	0	0
Tonayán	0	0	0	0	0	2

**Infraestructura deportiva por municipio
Al 31 de diciembre de 2009**

[Cuadro 7.10](#)

Municipio	Centros deportivos	Unidades deportivas	Albergas	Campos de futbol	Campos de beisbol	Canchas de usos múltiples
Totutla	0	0	0	3	1	0
Tres Valles	0	0	0	2	0	0
Tuxpan	0	2	1	3	3	8
Tuxtilla	0	0	0	2	0	0
Ursulo Galván	0	0	0	1	1	1
Vega de Alatorre	0	1	0	1	1	2
Veracruz	0	1	0	6	5	6
Villa Aldama	0	0	0	1	0	1
Xalapa	3	5	5	25	6	28
Xico	0	0	0	2	1	0
Xoxocotla	0	0	0	1	0	0
Yanga	0	1	0	2	2	0
Yecuatla	1	1	0	1	0	0
Zacualpan	0	1	0	0	0	0
Zentla	0	0	0	1	0	0
Zongolica	0	1	0	4	0	0
Zontecomatlán de López y Fuentes	0	0	0	1	0	0
Zozocolco de Hidalgo	0	1	0	0	0	0

Fuente: Instituto Veracruzano del Deporte en el Estado. Dirección General; Subdirección Administrativa, Oficina de Evaluación y Seguimiento. Universidad Veracruzana. Dirección de Planeación Institucional.

**Inversión pública autorizada y ejercida en materia de cultura y deporte
por institución y programa
2009**
(Miles de pesos)

[Cuadro 7.11](#)

Institución Programa	Inversión pública autorizada	Inversión pública ejercida
Total	124,817	83,452
Secretaría de Desarrollo Social y Medio Ambiente a/	102,309 b/	70,923 b/
Infraestructura deportiva	56,801	46,628
Inmuebles en general	40,924	19,713
Desarrollo social	3,369	3,367
Urbanización	900	900
Otros proyectos en infraestructura y equipamiento	248	248
Fomento e impulso económico	68	68
Consejo de Desarrollo del Papaloapan a/	22,508	12,529
Inmuebles en general	10,220	6,131
Infraestructura deportiva	9,862	5,027
Urbanización	2,426	1,371

Nota: La información se refiere al cierre del ejercicio 2009 de las instituciones o dependencias, además puede diferir en su sectorización debido al origen de la misma.

a/ Comprende inversión en orden de participación, estatal y federal.

b/ Debido al redondeo de las cifras, la suma de los parciales no coincide con el total.

Fuente: Secretaría de Finanzas y Planeación del Gobierno del Estado. Dirección General de Inversión Pública; Subdirección de Control Financiero. Departamento de Control y Conciliación de Inversiones.