

21. Transportes y comunicaciones

- [21.1](#) Características económicas seleccionadas de las actividades de transportes, correos y almacenamiento por municipio
Año censal 2003
- [21.2](#) Longitud de la red carretera por municipio según tipo de camino
Al 31 de diciembre de 2007
(Kilómetros)
- [Gráfica 21.1](#) Longitud de la red carretera según tipo de camino
Al 31 de diciembre de 2007
(Porcentaje)
- [21.3](#) Longitud de la red carretera federal de cuota por municipio según tipo de administración
Al 31 de diciembre de 2007
(Kilómetros)
- [21.4](#) Unidades vehiculares de carga en circulación del servicio público federal de autotransporte por tipo según clase de servicio
Al 31 de diciembre de 2006
- [21.5](#) Unidades vehiculares de pasaje en circulación del servicio público federal de autotransporte por clase de servicio
Al 31 de diciembre de 2006
- [21.6](#) Unidades vehiculares de turismo en circulación del servicio público federal de autotransporte por clase de servicio
Al 31 de diciembre de 2006
- [21.7](#) Vehículos de motor registrados en circulación por municipio según tipo de servicio
2006 y 2007
- [Gráfica 21.2](#) Automóviles registrados en circulación por principales municipios
Al 31 de diciembre de 2007

- [21.8](#) Puentes y libramientos federales y sus longitudes por municipio
Al 31 de diciembre de 2007
- [21.9](#) Longitud de la red ferroviaria por tipo de vía
Al 31 de diciembre de 2007
(Kilómetros)
- [21.10](#) Longitud de las obras portuarias de protección y de atraque,
y superficie de las áreas de almacenamiento
Al 31 de diciembre de 2007
- [21.11](#) Volumen de la carga marítima movida por puerto
según tipo de tráfico y movimiento
2006 y 2007
(Miles de toneladas)
- [Gráfica 21.3](#) Volúmenes de la carga marítima de altura
y cabotaje según movimiento
2006 y 2007
(Porcentaje)
- [21.12](#) Aeropuertos, longitud de pistas de aterrizaje, superficies de pistas,
de plataformas y de rodajes de la aviación civil según municipio
Al 31 de diciembre de 2007
- [21.13](#) Aeródromos y su longitud de pistas de aterrizaje
por municipio y localidad
Al 31 de diciembre de 2007
- [21.14](#) Vuelos de la aviación civil y pasajeros atendidos en vuelos comerciales
por aeropuerto y tipo de movimiento según tipo de servicio
2007
- [21.15](#) Oficinas de la red telegráfica y personal ocupado
por municipio
Al 31 de diciembre de 2007
- [21.16](#) Telegramas transmitidos y recibidos por municipio
2007

- [21.17](#) Volumen de los servicios telegráficos transmitidos y recibidos por tipo de servicio y servicio 2007 (Operaciones)
- [21.18](#) Líneas telefónicas y su densidad 2005, 2006 y 2007
- [21.19](#) Usuarios de telefonía móvil y aparatos de telefonía pública alámbrica De 2000 a 2006
- [21.20](#) Localidades con servicio de telefonía rural por municipio atendidas por la Secretaría de Comunicaciones y Transportes Al 31 de diciembre de 2007
- [21.21](#) Centros comunitarios digitales e-México y localidades que cuentan con el servicio por municipio Al 31 de diciembre de 2007
- [21.22](#) Estaciones radiodifusoras por tipo de banda y municipio según tipo de programación Al 31 de diciembre de 2007
- [21.23](#) Usuarios de comunicación privada onda corta y estaciones radioeléctricas de aficionados por municipio Al 31 de diciembre de 2007
- [21.24](#) Estaciones televisoras por régimen de operación y municipio según origen de transmisión Al 31 de diciembre de 2007
- [21.25](#) Suscriptores del servicio de televisión restringida por cable por municipio Al 31 de diciembre de 2007
- [21.26](#) Oficinas postales por municipio según clase 2006 y 2007

- [21.27](#) Correspondencia expedida y recibida por municipio según tipo de servicio 2006 y 2007 (Miles de piezas)
- [21.28](#) Giros postales expedidos y pagados del servicio nacional por municipio 2006 y 2007
- [21.29](#) Ingresos totales de las ventas de productos y servicios postales por concepto 2006 y 2007 (Pesos)
- [21.30](#) Personal ocupado, remuneraciones, ingresos y gastos totales en las oficinas de correos por municipio 2006 y 2007
- [Gráfica 21.4](#) Personal ocupado en las oficinas de la red telegráfica y en las de correos por principales municipios Al 31 de diciembre de 2007 (Porcentaje)
- [21.31](#) Inversión pública autorizada y ejercida en el sector transportes y comunicaciones por institución y programa 2007 (Miles de pesos)

Características económicas seleccionadas de las actividades de transportes, correos y almacenamiento por municipio
Año censal 2003

[Cuadro 21.1](#)
 (1ª Parte)

Municipio	Unidades económicas a/	Personal ocupado dependiente de la razón social	Personal ocupado remunerado dependiente de la razón social	Personal ocupado no dependiente de la razón social
Estado	2,043	38,132	35,142	2,429
Acayucan	49	1,135	1,103	20
Actopan	5	14	8	0
Acula	C	1	0	0
Acultzingo	C	5	1	0
Agua Dulce	C	30	19	0
Álamo Temapache	25	208	189	6
Alto Lucero de Gutiérrez Barrios	C	10	8	0
Altotonga	C	23	7	0
Alvarado	14	81	62	0
Amatitlán	C	7	2	0
Amatlán de los Reyes	20	417	394	6
Ángel R. Cabada	16	36	24	3
Astacinga	C	1	0	0
Atoyac	C	1	1	0
Atzacan	C	109	106	5
Atzacan	C	6	6	0
Ayahualulco	C	3	2	0
Banderrilla	9	260	246	0
Boca del Río	25	204	180	3
Camerino Z. Mendoza	10	42	29	0
Carlos A. Carrillo	C	2	2	0
Carrillo Puerto	C	6	2	0
Catemaco	42	114	22	0
Cazones de Herrera	C	13	2	0
Cerro Azul	C	21	20	0
Coatepec	14	339	332	11
Coatzacoalcos	113	3,065	2,914	122
Coatzintla	C	539	538	11
Córdoba	101	2,268	2,168	233
Cosamaloapan de Carpio	19	130	83	103
Coscomatepec	C	7	7	0
Cosoleacaque	18	91	69	14
Cotaxtla	C	3	3	0
Cuichapa	C	1	0	0
Cuitláhuac	30	65	35	75
Chacaltianguis	C	13	11	5
Chiconquiaco	C	1	1	0
Chicontepec	C	5	5	0
Chinameca	5	9	5	0
Chocamán	C	2	0	0
Emiliano Zapata	16	40	31	0
Espinal	C	3	0	0
Fortín	25	454	427	19
Gutiérrez Zamora	13	60	52	0
Hidalgotitlán	C	4	4	0
Huatusco	13	96	70	2
Huayacocotla	C	2	1	0
Hueyapan de Ocampo	C	1	1	0
Huiloapan de Cuauhtémoc	C	87	80	0
Isla	13	33	25	0
Ixhuatlán del Café	C	1	0	0
Ixhuatlán del Sureste	C	98	98	0

Características económicas seleccionadas de las actividades de transportes, correos y almacenamiento por municipio
Año censal 2003

Cuadro 21.1
(1ª Parte)

Municipio	Unidades económicas a/	Personal ocupado dependiente de la razón social	Personal ocupado remunerado dependiente de la razón social	Personal ocupado no dependiente de la razón social
Ixhuatlancillo	C	9	0	0
Ixtaczoquitlán	30	560	494	4
Jalacingo	5	5	1	0
Jáltipan	21	425	414	20
Jesús Carranza	C	5	5	0
Jilotepec	C	7	1	0
José Azueta	C	3	2	0
Juan Rodríguez Clara	C	9	8	0
La Antigua	25	206	167	10
La Perla	C	60	58	0
Landero y Coss	C	1	0	0
Las Choapas	17	104	78	21
Las Vigas de Ramírez	C	6	3	0
Lerdo de Tejada	11	34	25	1
Maltrata	C	6	0	0
Manlio Fabio Altamirano	7	17	11	0
Mariano Escobedo	C	7	5	0
Martínez de la Torre	60	218	161	0
Mecayapan	C	2	2	0
Medellín	C	0	0	85
Miahuatlán	C	1	0	0
Minatitlán	40	1,092	1,050	34
Misantla	C	53	36	3
Moloacán	4	5	2	0
Nanchital de Lázaro				
Cárdenas del Río	9	18	10	0
Naolinco	C	21	11	0
Naranjal	C	52	41	2
Naranjos Amatlán	C	67	60	0
Nautla	C	26	20	0
Nogales	5	12	5	0
Oluta	9	34	29	47
Omealca	C	25	16	0
Orizaba	38	779	756	26
Otatitlán	C	4	4	0
Oteapan	C	2	1	0
Ozuluama de Mascareñas	C	9	8	0
Pajapan	4	6	4	0
Pánuco	C	79	73	3
Papantla	16	467	448	58
Paso de Ovejas	C	7	2	0
Perote	26	72	46	1
Platón Sánchez	C	5	5	0
Playa Vicente	14	35	19	0
Poza Rica de Hidalgo	47	805	781	45
Pueblo Viejo	11	109	54	0
Puente Nacional	C	7	4	0
Rafael Delgado	6	74	71	3
Río Blanco	19	335	318	5
Salta Barranca	C	1	1	0
San Andrés Tuxtla	26	551	520	3
San Juan Evangelista	C	7	5	0
Santiago Tuxtla	C	9	4	0
Sayula de Alemán	C	13	7	0
Soconusco	4	8	7	0
Sochiapa	C	3	2	0
Soledad de Doblado	C	9	3	0

Características económicas seleccionadas de las actividades de transportes, correos y almacenamiento por municipio
Año censal 2003

[Cuadro 21.1](#)
 (1ª Parte)

Municipio	Unidades económicas a/	Personal ocupado dependiente de la razón social	Personal ocupado remunerado dependiente de la razón social	Personal ocupado no dependiente de la razón social
Soteapan	C	1	1	0
Tamalín	C	2	2	0
Tamiahua	7	24	20	2
Tampico Alto	C	1	0	0
Tantoyuca	C	81	72	0
Tecolutla	12	67	1	14
Tempoal	6	15	9	1
Teocelo	C	10	7	0
Tepetlán	C	2	1	0
Tezonapa	8	25	15	0
Tierra Blanca	30	203	172	27
Tihuatlán	24	143	122	4
Tlacojalpan	C	6	5	0
Tlacotalpan	8	11	2	0
Tlalixcoyan	C	76	69	0
Tlalnahuayocan	C	13	12	11
Tlaltetela	C	2	1	0
Tlapacoyan	18	52	29	10
Tlaquilpa	C	1	1	0
Tlilapan	C	13	13	1
Tomatlán	C	2	1	0
Totutla	C	1	0	0
Tres Valles	10	69	57	2
Tuxpan	45	507	456	3
Ursulo Galván	6	39	0	1
Vega de Alatorre	C	13	10	0
Veracruz	421	17,212	16,172	1,128
Villa Aldama	C	14	10	0
Xalapa	118	2,564	2,395	212
Xico	C	100	81	2
Yanga	48	193	139	1
Zacualpan	C	10	6	0
Zongolica	C	8	8	1
Resto de los municipios	0	0	0	0

Características económicas seleccionadas de las actividades de transportes, correos y almacenamiento por municipio
Año censal 2003

Cuadro 21.1
(2ª Parte y última)

Municipio	Remuneraciones (Miles de pesos)	Producción bruta total (Miles de pesos)	Consumo intermedio (Miles de pesos)	Valor agregado censal bruto (Miles de pesos)	Total de activos fijos (Miles de pesos)
Estado	4,161,978	11,953,242	11,818,398	134,844	24,510,612
Acazacan	33,289	148,370	71,187	77,183	89,850
Actopan	216	1,924	1,397	527	2,051
Acula	0	50	15	35	10
Acultzingo	28	460	298	162	800
Agua Dulce	1,209	6,960	2,556	4,404	4,644
Álamo Temapache	6,024	56,725	25,695	31,030	56,939
Alto Lucero de Gutiérrez Barrios	254	1,897	1,121	776	4,029
Altotonga	335	2,712	1,054	1,658	2,419
Alvarado	8,930	39,871	7,530	32,341	11,439
Amatitlán	27	359	253	106	350
Amatlán de los Reyes	29,534	181,356	122,883	58,473	180,946
Ángel R. Cabada	823	7,762	5,169	2,593	7,250
Astacinga	0	41	27	14	200
Atoyac	10	40	21	19	250
Atzacan	3,092	22,300	14,441	7,859	28,266
Atzacan	344	1,034	197	837	164
Ayahualulco	57	269	231	38	434
Banderilla	10,508	68,100	42,694	25,406	61,882
Boca del Río	10,176	66,369	43,256	23,113	43,152
Camerino Z. Mendoza	3,037	16,175	9,091	7,084	14,922
Carlos A. Carrillo	54	599	497	102	328
Carrillo Puerto	182	832	569	263	600
Catemaco	769	5,956	3,630	2,326	21,469
Cazones de Herrera	39	300	76	224	849
Cerro Azul	979	3,065	822	2,243	883
Coatepec	14,401	80,729	46,835	33,894	61,880
Coatzacoalcos	183,657	757,266	344,740	412,526	490,603
Coatzintla	15,552	84,108	57,250	26,858	38,367
Córdoba	151,715	860,253	483,436	376,817	662,115
Cosamaloapan de Carpio	1,889	253,758	21,383	232,375	33,648
Coscomatepec	394	1,335	328	1,007	413
Cosoleacaque	7,680	38,759	26,942	11,817	161,318
Cotaxtla	323	0	499	-499	316
Cuichapa	0	80	41	39	110
Cuitláhuac	1,389	208,492	20,937	187,555	22,176
Chacaltianguis	330	1,094	439	655	236
Chiconquiaco	60	135	135	0	300
Chicontepec	344	1,033	99	934	121
Chinameca	88	724	582	142	1,415
Chocamán	0	259	185	74	600
Emiliano Zapata	1,905	8,455	5,141	3,314	9,034
Espinal	0	480	280	200	1,440
Fortín	56,997	354,789	128,974	225,815	137,588
Gutiérrez Zamora	5,470	43,691	6,729	36,962	6,068
Hidalgotitlán	67	45	17	28	75
Huatusco	2,131	27,230	17,490	9,740	27,193
Huayacocotla	52	640	485	155	390
Hueyapan de Ocampo	4	12	6	6	300
Huiloapan de Cuauhtémoc	15,323	2,772	2,083	689	11,520
Isla	1,084	5,909	3,018	2,891	4,149
Ixhuatlán del Café	0	94	47	47	350
Ixhuatlán del Sureste	16,742	59,232	9,067	50,165	15,893
Ixhuatlancillo	0	1,504	1,032	472	1,660

Características económicas seleccionadas de las actividades de transportes, correos y almacenamiento por municipio
Año censal 2003

Cuadro 21.1
(2ª Parte y última)

Municipio	Remuneraciones (Miles de pesos)	Producción bruta total (Miles de pesos)	Consumo intermedio (Miles de pesos)	Valor agregado censal bruto (Miles de pesos)	Total de activos fijos (Miles de pesos)
Ixtaczoquiltán	30,462	168,903	88,875	80,028	125,915
Jalacingo	10	1,861	1,777	84	686
Jáltipan	12,094	75,596	19,891	55,705	88,054
Jesús Carranza	223	1,248	879	369	791
Jilotepec	20	3,504	3,425	79	455
José Azueta	40	138	90	48	70
Juan Rodríguez Clara	403	1,616	270	1,346	942
La Antigua	7,981	246,464	42,872	203,592	33,447
La Perla	1,426	12,168	4,776	7,392	8,832
Landero y Coss	0	90	67	23	450
Las Choapas	2,781	12,918	7,345	5,573	13,340
Las Vigas de Ramírez	179	1,218	847	371	831
Lerdo de Tejada	963	4,735	2,557	2,178	2,468
Maltrata	0	846	643	203	880
Manlio Fabio Altamirano	363	4,651	2,401	2,250	3,837
Mariano Escobedo	230	2,459	1,780	679	1,196
Martínez de la Torre	6,393	50,780	25,680	25,100	69,422
Mecayapan	25	0	1	-1	26
Medellín	0	179,081	10,301	168,780	482
Miahuatlán	0	96	43	53	400
Minatitlán	42,325	214,477	126,544	87,933	199,838
Misantla	1,460	8,335	4,635	3,700	5,228
Moloacán	45	736	155	581	458
Nanchital de Lázaro					
Cárdenas del Río	547	2,086	741	1,345	9,011
Naolinco	571	2,569	1,180	1,389	2,287
Naranjal	865	6,979	3,276	3,703	6,675
Naranjos Amatlán	1,296	9,419	3,565	5,854	2,369
Nautla	4,747	39,218	3,026	36,192	2,062
Nogales	172	1,453	1,164	289	2,275
Oluta	1,049	272,224	30,592	241,632	12,986
Omealca	281	3,124	2,021	1,103	2,660
Orizaba	44,037	164,853	98,087	66,766	137,322
Otatitlán	54	651	104	547	29
Oteapan	26	207	91	116	101
Ozuluama de Mascareñas	378	1,345	235	1,110	457
Pajapan	85	656	380	276	187
Pánuco	6,954	34,959	7,325	27,634	9,411
Papantla	20,231	148,441	64,358	84,083	85,097
Paso de Ovejas	55	1,161	880	281	1,430
Perote	2,206	16,064	8,773	7,291	10,551
Platón Sánchez	343	1,033	99	934	121
Playa Vicente	875	3,478	1,227	2,251	2,636
Poza Rica de Hidalgo	35,257	147,448	65,437	82,011	168,710
Pueblo Viejo	9,285	66,319	8,374	57,945	7,297
Puente Nacional	69	738	443	295	732
Rafael Delgado	3,597	12,054	8,261	3,793	13,316
Río Blanco	20,207	130,356	46,395	83,961	99,711
Saltabarranca	14	64	36	28	75
San Andrés Tuxtla	15,701	80,811	31,399	49,412	93,009
San Juan Evangelista	80	538	313	225	610
Santiago Tuxtla	103	1,495	1,305	190	1,905
Sayula de Alemán	177	2,857	1,867	990	2,471
Soconusco	427	4,672	1,510	3,162	2,944
Sochiapa	149	770	585	185	550
Soledad de Doblado	122	1,124	754	370	2,003
Soteapan	15	0	5	-5	41
Tamalín	22	160	116	44	45

Características económicas seleccionadas de las actividades de transportes, correos y almacenamiento por municipio
Año censal 2003

Cuadro 21.1
(2ª Parte y última)

Municipio	Remuneraciones (Miles de pesos)	Producción bruta total (Miles de pesos)	Consumo intermedio (Miles de pesos)	Valor agregado censal bruto (Miles de pesos)	Total de activos fijos (Miles de pesos)
Tamiahua	255	1,493	502	991	324
Tampico Alto	0	31	11	20	15
Tantoyuca	2,663	14,149	7,632	6,517	14,537
Tecolutla	24	2,043	774	1,269	3,605
Tempoal	456	1,761	538	1,223	1,439
Teocelo	330	2,005	912	1,093	864
Tepetlán	6	46	27	19	120
Tezonapa	966	5,598	3,701	1,897	4,329
Tierra Blanca	10,799	76,500	47,218	29,282	129,526
Tihuatlán	9,545	33,309	17,915	15,394	57,795
Tlacojalpan	189	570	133	437	12
Tlacotalpan	62	811	587	224	2,625
Tlalixcoyan	5,302	20,910	10,873	10,037	19,657
Tlalnahuayocan	130	432	391	41	2,637
Tlaltetela	16	112	64	48	500
Tlapacoyan	938	6,774	4,331	2,443	4,572
Tlaquilpa	50	250	172	78	400
Tlilapan	274	3,524	2,642	882	5,744
Tomatlán	17	301	186	115	541
Totutla	0	250	232	18	250
Tres Valles	984	9,957	5,191	4,766	28,636
Tuxpan	31,704	194,724	82,351	112,373	100,989
Ursulo Galván	0	2,207	594	1,613	1,820
Vega de Alatorre	707	1,560	426	1,134	501
Veracruz	3,051,082	5,039,544	8,874,378	-3,834,834	19,822,102
Villa Aldama	435	1,983	706	1,277	2,644
Xalapa	172,778	871,086	423,383	447,703	780,285
Xico	3,025	15,463	8,053	7,410	7,568
Yanga	3,580	58,617	48,045	10,572	48,058
Zacualpan	482	8,722	3,202	5,520	4,577
Zongolica	246	860	540	320	1,402
Resto de los municipios	0	0	0	0	0

Nota: La información comprende únicamente lo que corresponde a áreas urbanas y lo correspondiente a personal ocupado, se refiere a promedio anual.

Cuando aparece un cero en alguna de las columnas de los conceptos que se expresan en unidades monetarias, se debe a que los informantes así lo declararon en esa variable, o que la cantidad fue menor a \$500.00 y, debido a que las cifras se presentan en miles de pesos, se redondeó a cero.

Los datos corresponden a las unidades que realizaron actividades económicas del 1 de enero al 31 de diciembre del año de referencia, e incluye aquellas que sólo trabajaron parcialmente durante este periodo.

a/ Término genérico con el cual se denomina a todo tipo de unidades de observación del censo. Comprende tanto unidades productoras como auxiliares.

Fuente: **INEGI. Censos Económicos 2004.** Consulta en internet el 31 de marzo de 2008: www.inegi.gob.mx

Longitud de la red carretera por municipio según tipo de camino
Al 31 de diciembre de 2007
(Kilómetros)

[Cuadro 21.2](#)

Municipio	Total	Troncal federal a/	Alimentadoras estatales b/			Caminos rurales		Brechas mejoradas
		Pavim- tada c/	Pavim- tada c/	Reves- tida	Terra- cería	Pavim- tada	Reves- tida	
Estado	26,001.54 d/	3,412.89	4,198.39	2,716.14	2.92	212.12	3,032.98	7,163.50
Acajete	22.55	9.66	9.39	0.00	0.00	0.00	3.50	ND
Acatlán	13.44	0.00	13.44	0.00	0.00	0.00	0.00	ND
Acayucan	65.94	50.24	15.40	0.00	0.00	0.00	0.30	ND
Actopan	198.27	31.27	101.00	50.40	0.00	0.00	15.60	ND
Acula	11.71	5.71	6.00	0.00	0.00	0.00	0.00	ND
Acultzingo	33.97	22.77	0.00	0.00	0.00	3.80	7.40	ND
Agua Dulce	55.64	34.54	18.10	0.00	0.00	3.00	0.00	ND
Álamo Temapache	284.20	76.16	86.14	30.00	0.00	0.00	91.90	ND
Alpatláhuac	21.40	0.00	2.40	10.00	0.00	0.00	9.00	ND
Alto Lucero de Gutiérrez Barrios	234.90	28.52	120.57	75.31	0.00	0.00	10.50	ND
Altotonga	148.00	20.80	2.00	44.00	0.00	0.00	81.20	ND
Alvarado	207.82	88.02	16.00	44.50	0.00	19.80	39.50	ND
Amatitlán	13.71	13.71	0.00	0.00	0.00	0.00	0.00	ND
Amatlán de los Reyes	34.26	14.26	20.00	0.00	0.00	0.00	0.00	ND
Ángel R. Cabada	44.41	18.41	17.00	9.00	0.00	0.00	0.00	ND
Apazapan	23.00	0.00	6.50	0.00	0.00	0.00	16.50	ND
Aquila	3.50	0.00	1.50	0.00	0.00	2.00	0.00	ND
Astacinga	24.10	0.00	8.60	0.00	0.00	0.00	15.50	ND
Atlahuilco	17.98	3.98	7.00	0.00	0.00	0.00	7.00	ND
Atoyac	28.89	0.89	17.50	0.00	0.00	0.00	10.50	ND
Atzacan	11.81	0.00	4.31	7.50	0.00	0.00	0.00	ND
Atzalan	143.93	26.03	17.92	15.68	0.00	0.00	84.30	ND
Ayahualulco	28.40	0.00	4.50	0.00	0.00	0.00	23.90	ND
Banderilla	19.97	7.44	10.03	0.00	0.00	0.00	2.50	ND
Benito Juárez	47.31	14.51	1.50	0.00	0.00	12.00	19.30	ND
Boca del Río	12.13	11.03	1.10	0.00	0.00	0.00	0.00	ND
Calcahualco	36.30	0.00	8.50	0.00	0.00	0.00	27.80	ND
Camarón de Tejeda	35.70	0.00	25.20	0.00	0.00	10.50	0.00	ND
Camerino Z. Mendoza	12.34	8.34	0.00	0.00	0.00	0.00	4.00	ND
Carlos A. Carrillo	31.49	18.09	13.40	0.00	0.00	0.00	0.00	ND
Carrillo Puerto	23.28	23.28	0.00	0.00	0.00	0.00	0.00	ND
Castillo de Teayo	99.05	9.15	30.40	37.00	0.00	0.00	22.50	ND
Catemaco	200.33	24.43	37.00	87.40	0.00	0.00	51.50	ND
Cazones de Herrera	71.10	0.00	61.60	0.00	0.00	0.00	9.50	ND
Cerro Azul	37.48	10.28	3.20	0.00	0.00	0.00	24.00	ND
Citlaltépetl	29.05	0.00	20.55	0.00	0.00	0.00	8.50	ND
Coacoatzintla	9.50	0.00	9.50	0.00	0.00	0.00	0.00	ND
Coahuilán	4.20	0.00	0.20	2.00	0.00	0.00	2.00	ND
Coatepec	73.00	0.00	63.97	9.03	0.00	0.00	0.00	ND
Coatzacoalcos	45.83	31.36	12.60	1.87	0.00	0.00	0.00	ND
Coatzintla	57.42	7.42	10.00	40.00	0.00	0.00	0.00	ND
Coetzala	6.50	0.00	6.50	0.00	0.00	0.00	0.00	ND
Colipa	36.30	0.00	10.20	0.00	0.00	0.00	26.10	ND
Comapa	59.00	0.00	0.00	59.00	0.00	0.00	0.00	ND
Córdoba	48.71	19.91	27.31	1.49	0.00	0.00	0.00	ND
Cosamaloapan de Carpio	114.52	75.02	11.40	3.10	0.00	0.00	25.00	ND
Cosautlán de Carvajal	15.30	0.00	15.30	0.00	0.00	0.00	0.00	ND
Coscomatepec	82.82	14.62	19.57	18.13	0.00	0.00	30.50	ND
Cosoleacaque	76.64	36.14	15.00	25.50	0.00	0.00	0.00	ND

Longitud de la red carretera por municipio según tipo de camino
Al 31 de diciembre de 2007
(Kilómetros)

[Cuadro 21.2](#)

Municipio	Total	Troncal federal a/	Alimentadoras estatales b/			Caminos rurales		Brechas mejoradas
		Pavimen- tada c/	Pavimen- tada c/	Reves- tida	Terra- cería	Pavimen- tada	Reves- tida	
Cotaxtla	80.08	68.58	2.40	9.10	0.00	0.00	0.00	ND
Coxquihui	22.40	0.00	21.40	0.00	0.00	1.00	0.00	ND
Coyutla	98.50	0.00	47.50	45.00	0.00	0.00	6.00	ND
Cuichapa	21.40	0.00	17.40	4.00	0.00	0.00	0.00	ND
Cuicláhuac	52.42	45.22	6.70	0.50	0.00	0.00	0.00	ND
Chacaltianguis	24.58	9.58	15.00	0.00	0.00	0.00	0.00	ND
Chalma	41.43	14.95	9.48	0.00	0.00	9.70	7.30	ND
Chiconamel	16.20	0.00	3.70	6.00	0.00	0.00	6.50	ND
Chiconquiaco	10.62	0.00	10.00	0.00	0.62	0.00	0.00	ND
Chicontepec	221.33	19.29	44.74	35.00	0.00	9.40	112.90	ND
Chinameca	43.72	14.32	13.00	0.00	0.00	0.00	16.40	ND
Chinampa de Gorostiza	42.81	5.81	25.00	9.00	0.00	0.00	3.00	ND
Chocamán	26.17	6.54	2.93	0.00	0.00	0.00	16.70	ND
Chontla	31.00	0.00	13.00	8.50	0.00	0.00	9.50	ND
Chumatlán	1.00	0.00	0.00	0.00	0.00	1.00	0.00	ND
El Higo	94.81	29.71	19.00	23.50	0.00	0.00	22.60	ND
Emiliano Zapata	154.52	61.70	72.42	7.40	0.00	0.00	13.00	ND
Espinal	60.80	0.00	23.00	34.80	0.00	0.00	3.00	ND
Filomeno Mata	7.20	0.00	7.20	0.00	0.00	0.00	0.00	ND
Fortín	22.60	19.45	3.15	0.00	0.00	0.00	0.00	ND
Gutiérrez Zamora	49.03	19.03	0.00	0.00	0.00	0.00	30.00	ND
Hidalgotitlán	221.20	0.00	0.00	123.00	0.00	0.00	98.20	ND
Huatusco	100.51	32.11	19.00	23.50	0.00	0.00	25.90	ND
Huayacocotla	126.00	0.00	41.62	30.38	0.00	0.00	54.00	ND
Hueyapan de Ocampo	66.40	30.60	11.10	0.00	0.00	0.00	24.70	ND
Huiloapan de Cuauhtémoc	4.16	4.16	0.00	0.00	0.00	0.00	0.00	ND
Ignacio de la Llave	68.70	0.00	10.60	10.00	0.00	0.00	48.10	ND
Ilamatlán	66.90	0.00	0.00	30.00	0.00	0.00	36.90	ND
Isla	141.18	36.10	54.98	41.30	0.00	0.00	8.80	ND
Ixcatepec	54.82	8.32	20.50	10.00	0.00	0.00	16.00	ND
Ixhuacán de los Reyes	78.50	0.00	38.70	38.80	0.00	0.00	1.00	ND
Ixhuatlán de Madero	83.20	33.22	24.98	25.00	0.00	0.00	0.00	ND
Ixhuatlán del Café	33.30	0.00	7.00	11.30	0.00	0.00	15.00	ND
Ixhuatlán del Sureste	18.52	15.72	2.80	0.00	0.00	0.00	0.00	ND
Ixhuatlancillo	10.57	0.00	5.57	0.00	0.00	4.50	0.50	ND
Ixmatalhuacan	24.68	10.28	14.40	0.00	0.00	0.00	0.00	ND
Ixtaczoquitlán	58.47	17.19	18.29	13.49	0.00	0.00	9.50	ND
Jalacingo	56.17	12.77	8.00	13.40	0.00	0.00	22.00	ND
Jalcomulco	11.80	0.00	11.80	0.00	0.00	0.00	0.00	ND
Jáltipan	116.00	20.80	2.50	52.00	0.00	0.00	40.70	ND
Jamapa	41.29	12.69	15.10	1.30	0.00	0.00	12.20	ND
Jesús Carranza	246.40	39.30	10.00	125.50	0.00	0.00	71.60	ND
Jilotepec	21.40	0.00	20.29	0.11	0.00	0.00	1.00	ND
José Azueta	55.75	25.25	8.50	22.00	0.00	0.00	0.00	ND
Juan Rodríguez Clara	164.12	63.42	35.50	32.20	0.00	0.00	33.00	ND
Juchique de Ferrer	64.10	0.00	31.60	0.00	0.00	0.00	32.50	ND
La Antigua	60.42	24.14	27.38	1.60	0.00	5.50	1.80	ND
La Perla	41.14	0.00	27.14	0.00	0.00	14.00	0.00	ND
Landero y Coss	8.78	0.00	4.08	0.00	1.10	3.60	0.00	ND
Las Choapas	202.04	85.70	80.24	7.60	0.00	0.00	28.50	ND
Las Minas	3.30	0.00	3.30	0.00	0.00	0.00	0.00	ND
Las Vigas de Ramírez	40.96	18.16	3.60	3.00	0.00	0.00	16.20	ND
Lerdo de Tejada	15.54	10.54	0.00	5.00	0.00	0.00	0.00	ND
Los Reyes	10.42	8.02	0.00	0.00	0.00	0.00	2.40	ND

Longitud de la red carretera por municipio según tipo de camino
Al 31 de diciembre de 2007
(Kilómetros)

[Cuadro 21.2](#)

Municipio	Total	Troncal federal a/	Alimentadoras estatales b/			Caminos rurales		Brechas mejoradas
		Pavimen- tada c/	Pavimen- tada c/	Reves- tida	Terra- cería	Pavimen- tada	Reves- tida	
Magdalena	2.00	0.00	0.00	0.00	0.00	0.00	2.00	ND
Maltrata	40.54	33.04	7.50	0.00	0.00	0.00	0.00	ND
Manlio Fabio Altamirano	50.31	0.71	31.60	4.00	0.00	0.00	14.00	ND
Mariano Escobedo	8.40	0.00	7.40	0.00	0.00	1.00	0.00	ND
Martínez de la Torre	116.98	66.58	36.80	0.00	0.00	0.00	13.60	ND
Mecatlán	2.99	0.00	2.99	0.00	0.00	0.00	0.00	ND
Mecayapan	45.02	7.82	21.50	0.00	0.00	0.00	15.70	ND
Medellín	123.79	61.49	21.30	33.00	0.00	0.00	8.00	ND
Miahuatlán	8.77	0.00	8.77	0.00	0.00	0.00	0.00	ND
Minatitlán	205.66	35.56	42.36	76.74	0.00	0.00	51.00	ND
Misantla	176.20	0.00	59.94	48.06	0.00	10.00	58.20	ND
Mixtla de Altamirano	7.20	0.00	0.00	0.00	0.00	7.20	0.00	ND
Moloacán	12.97	8.67	2.70	1.60	0.00	0.00	0.00	ND
Nanchital de Lázaro								
Cárdenas del Río	25.00	0.00	25.00	0.00	0.00	0.00	0.00	ND
Naolinco	58.00	0.00	56.00	2.00	0.00	0.00	0.00	ND
Naranjal	4.50	0.00	2.50	0.00	0.00	0.00	2.00	ND
Naranjos Amatlán	39.37	14.37	20.66	4.34	0.00	0.00	0.00	ND
Nautla	55.47	19.67	11.40	24.40	0.00	0.00	0.00	ND
Nogales	22.64	8.04	14.60	0.00	0.00	0.00	0.00	ND
Oluta	27.79	10.89	7.60	3.00	0.00	0.00	6.30	ND
Omealca	25.54	0.00	24.34	0.00	1.20	0.00	0.00	ND
Orizaba	18.15	11.65	4.50	0.00	0.00	2.00	0.00	ND
Otatitlán	16.00	0.00	16.00	0.00	0.00	0.00	0.00	ND
Oteapan	8.56	8.56	0.00	0.00	0.00	0.00	0.00	ND
Ozuluama de Mascareñas	170.07	52.75	43.32	65.00	0.00	0.00	9.00	ND
Pajapan	65.90	0.00	36.81	29.09	0.00	0.00	0.00	ND
Pánuco	340.48	129.10	88.08	76.00	0.00	0.00	47.30	ND
Papantla	365.86	133.60	143.76	56.20	0.00	16.00	16.30	ND
Paso de Ovejas	119.30	23.10	20.20	63.00	0.00	0.00	13.00	ND
Paso del Macho	32.56	0.00	32.56	0.00	0.00	0.00	0.00	ND
Perote	115.00	47.50	17.30	0.00	0.00	0.00	50.20	ND
Platón Sánchez	68.33	7.63	12.00	16.00	0.00	7.00	25.70	ND
Playa Vicente	216.51	52.21	36.80	69.30	0.00	0.00	58.20	ND
Poza Rica de Hidalgo	19.22	10.22	9.00	0.00	0.00	0.00	0.00	ND
Pueblo Viejo	35.25	17.15	13.10	5.00	0.00	0.00	0.00	ND
Puente Nacional	166.86	76.43	46.73	12.50	0.00	0.00	31.20	ND
Rafael Delgado	12.08	2.68	2.60	2.00	0.00	0.00	4.80	ND
Rafael Lucio	13.80	5.80	8.00	0.00	0.00	0.00	0.00	ND
Río Blanco	7.08	7.08	0.00	0.00	0.00	0.00	0.00	ND
Saltabarranca	0.06	0.00	0.06	0.00	0.00	0.00	0.00	ND
San Andrés Tenejapan	10.90	6.50	0.00	0.00	0.00	0.00	4.40	ND
San Andrés Tuxtla	150.82	21.38	102.22	24.92	0.00	0.00	2.30	ND
San Juan Evangelista	215.63	69.53	55.20	67.00	0.00	0.00	23.90	ND
San Rafael	11.68	0.00	7.90	3.78	0.00	0.00	0.00	ND
Santiago Sochiapan	0.00	0.00	0.00	0.00	0.00	0.00	0.00	ND
Santiago Tuxtla	98.23	18.12	41.61	33.50	0.00	0.00	5.00	ND
Sayula de Alemán	132.60	35.80	22.70	32.00	0.00	0.00	42.10	ND
Soconusco	9.06	5.56	1.50	0.00	0.00	0.00	2.00	ND
Sochiapa	12.67	0.05	12.62	0.00	0.00	0.00	0.00	ND
Soledad Atzompa	77.80	0.00	22.30	0.00	0.00	25.40	30.10	ND
Soledad de Doblado	56.00	0.00	56.00	0.00	0.00	0.00	0.00	ND
Soteapan	136.02	16.92	39.30	2.40	0.00	0.00	77.40	ND
Tamalín	20.68	0.68	9.00	8.00	0.00	0.00	3.00	ND

Longitud de la red carretera por municipio según tipo de camino
Al 31 de diciembre de 2007
(Kilómetros)

[Cuadro 21.2](#)

Municipio	Total	Troncal federal a/	Alimentadoras estatales b/			Caminos rurales		Brechas mejoradas
		Pavimentada c/	Pavimentada c/	Revestida	Terra-cería	Pavimentada	Revestida	
Tamiahua	69.92	0.00	40.22	1.70	0.00	0.00	28.00	ND
Tampico Alto	72.17	26.95	6.42	5.00	0.00	0.00	33.80	ND
Tancoco	25.45	6.95	9.50	4.00	0.00	0.00	5.00	ND
Tantima	27.25	14.25	6.00	7.00	0.00	0.00	0.00	ND
Tantoyuca	130.86	58.46	32.00	24.00	0.00	0.00	16.40	ND
Tatahuicapan de Juárez	31.70	0.00	7.50	0.00	0.00	3.50	20.70	ND
Tatatila	3.00	0.00	3.00	0.00	0.00	0.00	0.00	ND
Tecolutla	94.14	44.84	23.00	17.80	0.00	0.00	8.50	ND
Tehuipango	54.08	0.00	37.99	16.09	0.00	0.00	0.00	ND
Tempoal	149.12	37.34	4.78	21.00	0.00	0.00	86.00	ND
Tenampa	12.50	0.00	0.00	0.00	0.00	5.50	7.00	ND
Tenochtitlán	21.24	0.00	0.04	9.20	0.00	3.45	8.55	ND
Teocelo	26.50	0.00	26.50	0.00	0.00	0.00	0.00	ND
Tepatlxaco	4.10	0.00	4.10	0.00	0.00	0.00	0.00	ND
Tepetlán	31.20	0.00	21.64	9.56	0.00	0.00	0.00	ND
Tepetzintla	66.51	23.71	8.50	0.00	0.00	0.00	34.30	ND
Tequila	58.90	13.30	4.00	0.00	0.00	0.00	41.60	ND
Texcatepec	73.60	0.00	12.10	25.00	0.00	0.00	36.50	ND
Texhuacán	4.90	0.00	0.00	0.00	0.00	2.90	2.00	ND
Texistepec	86.95	14.75	8.00	29.00	0.00	0.00	35.20	ND
Tezonapa	95.00	0.00	45.10	16.60	0.00	0.00	33.30	ND
Tierra Blanca	236.89	84.79	55.00	24.40	0.00	1.17	71.53	ND
Tihuatlán	158.99	128.39	15.70	0.00	0.00	0.00	14.90	ND
Tlacojalpan	16.50	0.00	16.50	0.00	0.00	0.00	0.00	ND
Tlacolulan	7.90	0.00	7.90	0.00	0.00	0.00	0.00	ND
Tlacotalpan	25.13	25.13	0.00	0.00	0.00	0.00	0.00	ND
Tlacotepec de Mejía	12.70	0.00	8.10	0.00	0.00	4.60	0.00	ND
Tlachichilco	75.50	0.00	9.00	49.50	0.00	0.00	17.00	ND
Tlalixcoyan	206.26	17.76	94.00	56.40	0.00	0.00	38.10	ND
Tlalnelhuayocan	26.50	0.00	12.50	8.00	0.00	2.00	4.00	ND
Tlaltetela	65.00	0.00	29.00	26.00	0.00	0.00	10.00	ND
Tlapacoyan	50.32	27.72	16.30	6.30	0.00	0.00	0.00	ND
Tlaquilpa	27.52	0.00	7.90	5.32	0.00	0.00	14.30	ND
Tlilapan	3.26	3.26	0.00	0.00	0.00	0.00	0.00	ND
Tomatlán	11.25	0.15	2.95	8.15	0.00	0.00	0.00	ND
Tonayán	19.50	0.00	19.50	0.00	0.00	0.00	0.00	ND
Totutla	57.42	19.82	23.40	4.20	0.00	3.00	7.00	ND
Tres Valles	97.53	32.93	30.10	3.90	0.00	0.00	30.60	ND
Tuxpan	158.45	57.52	52.93	4.00	0.00	0.00	44.00	ND
Tuxtilla	9.73	0.00	9.73	0.00	0.00	0.00	0.00	ND
Ursulo Galván	54.52	7.62	25.50	6.90	0.00	0.00	14.50	ND
Uxpanapa	99.70	0.00	36.50	40.00	0.00	0.00	23.20	ND
Vega de Alatorre	86.71	26.31	11.60	0.00	0.00	0.00	48.80	ND
Veracruz	170.95	83.03	86.62	0.00	0.00	0.00	1.30	ND
Villa Aldama	23.40	8.80	11.60	0.00	0.00	0.00	3.00	ND
Xalapa	79.90	11.40	62.30	5.20	0.00	1.00	0.00	ND
Xico	69.08	0.00	16.18	52.90	0.00	0.00	0.00	ND
Xoxocotla	12.56	0.00	8.56	0.00	0.00	0.00	4.00	ND
Yanga	41.21	22.17	5.54	0.00	0.00	0.00	13.50	ND
Yecuatla	40.84	0.00	25.64	13.50	0.00	0.00	1.70	ND
Zacualpan	39.00	0.00	0.00	24.00	0.00	0.00	15.00	ND
Zaragoza	26.28	2.78	7.00	2.00	0.00	0.00	14.50	ND
Zentla	63.80	2.26	48.14	13.40	0.00	0.00	0.00	ND

Longitud de la red carretera por municipio según tipo de camino
Al 31 de diciembre de 2007
(Kilómetros)

[Cuadro 21.2](#)

Municipio	Total	Troncal federal a/	Alimentadoras estatales b/			Caminos rurales		Brechas mejoradas
		Pavimen- tada c/	Pavimen- tada c/	Reves- tida	Terra- cería	Pavimen- tada	Reves- tida	
Zongolica	104.20	5.00	6.30	0.00	0.00	3.10	89.80	ND
Zontecomatlán de López y Fuentes	60.50	0.00	0.00	25.50	0.00	13.50	21.50	ND
Zozocolco de Hidalgo	18.60	0.00	5.00	13.60	0.00	0.00	0.00	ND

a/ También es conocida como principal o primaria, tiene como objetivo específico servir al tránsito de larga distancia. Comprende caminos de cuota y libres, pavimentados, incluidos los estatales y particulares.

b/ También conocidas con el nombre de carreteras secundarias, tienen como propósito principal servir de acceso a las carreteras troncales o primarias.

c/ Comprende caminos de dos o más carriles.

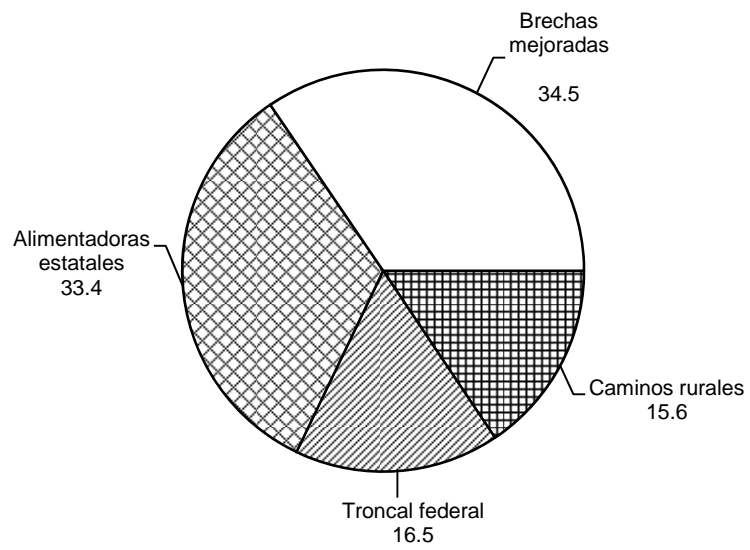
d/ Incluye 5 262.60 kilómetros de caminos y carreteras que corresponden: 1 545.30 a PEMEX, 313.40 a la SAGARPA, 79.60 a la CFE y 3 324.30 a municipios censadas por la SCT, de las cuales no se dispone de su desagregación.

Fuente: Centro SCT Veracruz. Unidad de Planeación y Evaluación.

Secretaría de Comunicaciones del Estado. Dirección General de Planeación.

Longitud de la red carretera según tipo de camino
Al 31 de diciembre de 2007
(Porcentaje)

[Gráfica 21.1](#)



Fuente: Cuadro 21.2

**Longitud de la red carretera federal de cuota
por municipio según tipo de administración
Al 31 de diciembre de 2007
(Kilómetros)**

[Cuadro 21.3](#)

Municipio	Total	Federal a/	Estatad b/	Particular c/
Estado	749.4	593.0	78.6	77.8
Acajucan	6.1	6.1	0.0	0.0
Agua Dulce	28.4	28.4	0.0	0.0
Alvarado	0.1	0.1	0.0	0.0
Amatlán de los Reyes	5.4	5.4	0.0	0.0
Atoyac	0.9	0.9	0.0	0.0
Boca del Río	8.2	0.0	8.2	0.0
Camerino Z. Mendoza	3.3	3.3	0.0	0.0
Carlos A. Carrillo	8.8	8.8	0.0	0.0
Carrillo Puerto	23.3	23.3	0.0	0.0
Coatzacoalcos	0.1	0.1	0.0	0.0
Córdoba	11.0	11.0	0.0	0.0
Cosamaloapan de Carpio	15.6	15.6	0.0	0.0
Cosoleacaque	10.7	10.7	0.0	0.0
Cotaxtla	32.7	32.7	0.0	0.0
Cuicatluhuac	5.9	5.9	0.0	0.0
Chacaltianguis	6.2	6.2	0.0	0.0
Emiliano Zapata	19.4	0.0	19.4	0.0
Fortín	3.8	3.8	0.0	0.0
Huiloapan de Cuauhtémoc	4.2	4.2	0.0	0.0
Isla	15.0	15.0	0.0	0.0
Ixhuatlán del Sureste	15.7	15.7	0.0	0.0
Ixmatalahuacan	10.3	10.3	0.0	0.0
Ixtaczoquitlán	8.2	8.2	0.0	0.0
Jáltipan	10.0	10.0	0.0	0.0
Jamapa	12.6	12.6	0.0	0.0
José Azueta	6.2	6.2	0.0	0.0
Juan Rodríguez Clara	36.9	36.9	0.0	0.0
La Antigua	19.2	0.0	19.2	0.0
Las Choapas	85.7	85.7	0.0	0.0
Maltrata	32.8	13.5	0.0	19.3
Medellín	8.8	4.8	4.0	0.0
Minatitlán	12.6	12.6	0.0	0.0
Moloacán	1.6	1.6	0.0	0.0
Nogales	5.6	2.0	0.0	3.6
Oluta	10.7	10.7	0.0	0.0
Orizaba	5.4	5.4	0.0	0.0
Pánuco	14.0	14.0	0.0	0.0
Papantla	27.8	27.8	0.0	0.0
Perote	13.0	0.0	0.0	13.0
Pueblo Viejo	7.0	7.0	0.0	0.0
Puente Nacional	3.7	0.0	3.7	0.0
Rafael Delgado	0.1	0.1	0.0	0.0
Río Blanco	2.1	2.1	0.0	0.0
San Juan Evangelista	17.7	17.7	0.0	0.0
Sayula de Alemán	6.9	6.9	0.0	0.0
Texistepec	8.6	8.6	0.0	0.0
Tierra Blanca	38.6	38.6	0.0	0.0
Tehuatlán	41.8	20.8	0.0	21.0
Tlalixcoyan	16.4	16.4	0.0	0.0
Tuxpan	16.3	0.0	0.0	16.3
Veracruz	24.1	0.0	24.1	0.0
Villa Aldama	4.6	0.0	0.0	4.6

**Longitud de la red carretera federal de cuota
por municipio según tipo de administración
Al 31 de diciembre de 2007
(Kilómetros)**

[Cuadro 21.3](#)

Municipio	Total	Federal a/	Estatad b/	Particular c/
Yanga	12.5	12.5	0.0	0.0
Zaragoza	2.8	2.8	0.0	0.0
Resto de los municipios	0.0	0.0	0.0	0.0

a/ A cargo de Caminos y Puentes Federales de Ingresos y Servicios Conexos.

b/ Se refiere a autopistas concesionadas al Gobierno del Estado.

c/ Se refiere a autopistas concesionadas a la iniciativa privada.

Fuente: Centro SCT Veracruz. Unidad de Planeación y Evaluación.

**Unidades vehiculares de carga en circulación del servicio público federal
de autotransporte por tipo según clase de servicio
Al 31 de diciembre de 2006**

[Cuadro 21.4](#)

Tipo	Total	Carga general	Carga especializada
Total	24,408	20,198	4,210
Unidades motrices	12,147	10,066	2,081
Camión de dos ejes	1,449	1,089	360
Camión de tres ejes	2,398	2,221	177
Camión de cuatro ejes	0	0	0
Tractocamión de dos ejes	52	43	9
Tractocamión de tres ejes	8,241	6,713	1,528
Otros	7	0	7
Unidades de arrastre	12,256	10,132	2,124
Semirremolque de un eje	57	36	21
Semirremolque de dos ejes	8,762	7,566	1,196
Semirremolque de tres ejes	3,357	2,474	883
Semirremolque de cuatro ejes	21	20	1
Semirremolque de cinco ejes	0	0	0
Semirremolque de seis ejes	2	1	1
Remolque de dos ejes	48	27	21
Remolque de tres ejes	7	6	1
Remolque de cuatro ejes	1	1	0
Remolque de cinco ejes	0	0	0
Remolque de seis ejes	1	1	0
Grúas industriales	5	0	5

Fuente: SCT. Dirección General de Autotransporte Federal. *Estadística Básica del Autotransporte Federal 2006*.

Unidades vehiculares de pasaje en circulación del servicio público federal de autotransporte por clase de servicio Al 31 de diciembre de 2006

[Cuadro 21.5](#)

Clase de servicio	Unidades vehiculares de pasaje
Total	2,027
De lujo	0
Ejecutivo	0
Primera	15
Económico	1,929
Mixto	9
De y hacia puertos y aeropuertos	74

Fuente: SCT. Dirección General de Autotransporte Federal. *Estadística Básica del Autotransporte Federal 2006*.

**Unidades vehiculares de turismo en circulación del servicio público
federal de autotransporte por clase de servicio
Al 31 de diciembre de 2006**

[Cuadro 21.6](#)

Clase de servicio	Unidades vehiculares de turismo en circulación
Total	828
Turístico de lujo	194
Turístico	39
De excursión	595
Con chofer guía	0

Fuente: SCT. Dirección General de Autotransporte Federal. *Estadística Básica del Autotransporte Federal 2006*.

**Vehículos de motor registrados en circulación
por municipio según tipo de servicio
2006 y 2007 ^{a/}**

**Cuadro 21.7
(1ª Parte)**

Municipio	Automóviles			Camiones de pasajeros b/		
	Total	Público	Particular	Total	Público	Particular
2006 R/						
Estado c/	685,400	23,995	661,405	10,451	9,029	1,422
Acajete	336	6	330	1	0	1
Acatlán	180	18	162	0	0	0
Acayucan	5,913	328	5,585	221	200	21
Actopan	2,424	118	2,306	8	5	3
Acula	88	8	80	0	0	0
Acultzingo	531	5	526	3	0	3
Agua Dulce	9,360	245	9,115	65	23	42
Álamo Temapache	4,282	274	4,008	123	120	3
Alpatláhuac	64	9	55	0	0	0
Alto Lucero de Gutiérrez Barrios	1,166	63	1,103	21	3	18
Altotonga	2,264	90	2,174	21	14	7
Alvarado	3,061	120	2,941	35	33	2
Amatitlán	250	2	248	2	0	2
Amatlán de los Reyes	2,374	35	2,339	78	59	19
Ángel R. Cabada	1,338	66	1,272	8	7	1
Apazapan	98	7	91	0	0	0
Aquila	9	0	9	0	0	0
Astacinga	34	1	33	0	0	0
Atlahuilco	60	5	55	2	2	0
Atoyac	953	20	933	6	5	1
Atzacan	403	9	394	58	57	1
Atzalan	674	33	641	13	12	1
Ayahualulco	202	0	202	6	6	0
Banderilla	2,236	57	2,179	79	73	6
Benito Juárez	81	6	75	3	0	3
Boca del Río	31,262	829	30,433	549	525	24
Calcahualco	142	13	129	0	0	0
Camarón de Tejeda	163	5	158	1	0	1
Camerino Z. Mendoza	3,874	63	3,811	16	5	11
Carlos A. Carrillo	1,163	59	1,104	7	0	7
Carrillo Puerto	221	0	221	0	0	0
Castillo de Teayo	421	8	413	1	0	1
Catemaco	1,827	111	1,716	26	14	12
Cazones de Herrera	693	8	685	34	30	4
Cerro Azul	4,884	183	4,701	12	8	4
Citlaltépetl	131	3	128	0	0	0
Coacoatzintla	298	12	286	0	0	0
Coahuilán	15	0	15	0	0	0
Coatepec	9,955	233	9,722	220	216	4
Coatzacoalcos	50,811	2,491	48,320	918	668	250
Coatzintla	4,859	109	4,750	245	238	7
Coetzala	20	0	20	0	0	0
Colipa	151	7	144	0	0	0
Comapa	641	22	619	0	0	0
Córdoba	28,017	1,018	26,999	776	742	34
Cosamaloapan de Carpio	4,339	186	4,153	40	34	6
Cosautlán de Carvajal	780	3	777	45	44	1
Coscomatepec	1,453	35	1,418	1	0	1
Cosoleacaque	7,961	384	7,577	16	5	11
Cotaxtla	1,029	28	1,001	2	0	2
Coxquihui	91	1	90	0	0	0

**Vehículos de motor registrados en circulación
por municipio según tipo de servicio
2006 y 2007 ^{a/}**

**Cuadro 21.7
(1ª Parte)**

Municipio	Automóviles			Camiones de pasajeros b/		
	Total	Público	Particular	Total	Público	Particular
Coyutla	281	13	268	2	2	0
Cuichapa	572	3	569	1	0	1
Cuitláhuac	2,014	26	1,988	23	16	7
Chacaltianguis	290	9	281	9	8	1
Chalma	176	5	171	3	2	1
Chiconamel	22	0	22	1	0	1
Chiconquiaco	231	30	201	0	0	0
Chicontepec	837	54	783	19	17	2
Chinameca	791	65	726	7	0	7
Chinampa de Gorostiza	310	23	287	1	0	1
Chocamán	511	32	479	3	0	3
Chontla	195	2	193	3	2	1
Chumatlán	15	0	15	0	0	0
El Higo	862	21	841	17	16	1
Emiliano Zapata	3,786	88	3,698	4	3	1
Espinal	555	4	551	0	0	0
Filomeno Mata	36	0	36	0	0	0
Fortín	7,042	142	6,900	28	23	5
Gutiérrez Zamora	1,468	69	1,399	6	2	4
Hidalgotitlán	168	4	164	3	2	1
Huatusco	3,886	111	3,775	52	48	4
Huayacocotla	752	24	728	2	0	2
Hueyapan de Ocampo	1,476	103	1,373	8	7	1
Huiloapan de Cuauhtémoc	364	6	358	0	0	0
Ignacio de la Llave	563	27	536	14	13	1
Ilamatlán	6	0	6	0	0	0
Isla	2,002	78	1,924	13	3	10
Ixcatepec	83	4	79	2	0	2
Ixhuacán de los Reyes	116	1	115	1	1	0
Ixhuatlán de Madero	293	19	274	0	0	0
Ixhuatlán del Café	482	8	474	0	0	0
Ixhuatlán del Sureste	1,749	29	1,720	5	0	5
Ixhuatlancillo	550	14	536	8	8	0
Ixmattlahuacan	115	1	114	0	0	0
Ixtaczoquitlán	4,037	77	3,960	185	182	3
Jalacingo	931	44	887	7	2	5
Jalcomulco	67	1	66	4	0	4
Jáltipan	2,802	199	2,603	51	33	18
Jamapa	349	5	344	13	13	0
Jesús Carranza	1,113	45	1,068	0	0	0
Jilotepec	673	11	662	3	1	2
José Azueta	2,061	53	2,008	8	7	1
Juan Rodríguez Clara	1,014	78	936	1	0	1
Juchique de Ferrer	559	70	489	2	2	0
La Antigua	4,112	89	4,023	27	26	1
La Perla	74	1	73	28	28	0
Landero y Coss	89	9	80	1	0	1
Las Choapas	6,515	241	6,274	66	50	16
Las Minas	32	0	32	0	0	0
Las Vigas de Ramírez	698	10	688	0	0	0
Lerdo de Tejada	2,014	57	1,957	20	17	3
Los Reyes	13	0	13	0	0	0
Magdalena	13	0	13	0	0	0
Maltrata	376	6	370	1	0	1
Manlio Fabio Altamirano	1,121	27	1,094	4	2	2
Mariano Escobedo	1,728	33	1,695	8	7	1
Martínez de la Torre	10,675	642	10,033	142	132	10
Mecatlán	40	3	37	0	0	0
Mecayapan	126	3	123	0	0	0

**Vehículos de motor registrados en circulación
por municipio según tipo de servicio
2006 y 2007 a/**

**Cuadro 21.7
(1ª Parte)**

Municipio	Automóviles			Camiones de pasajeros b/		
	Total	Público	Particular	Total	Público	Particular
Medellín	2,981	60	2,921	40	31	9
Miahuatlán	118	10	108	0	0	0
Minatitlán	27,358	1,220	26,138	448	328	120
Misantla	2,825	119	2,706	20	18	2
Mixtla de Altamirano	4	0	4	1	0	1
Moloacán	1,571	25	1,546	2	2	0
Nanchital de Lázaro						
Cárdenas del Río	9,125	157	8,968	198	159	39
Naolinco	1,452	20	1,432	0	0	0
Naranjal	70	0	70	25	25	0
Naranjos Amatlán	3,602	177	3,425	51	44	7
Nautla	507	17	490	2	0	2
Nogales	3,712	99	3,613	4	3	1
Oluta	919	40	879	9	5	4
Omealca	982	21	961	0	0	0
Orizaba	21,819	723	21,096	144	113	31
Otatitlán	284	0	284	0	0	0
Oteapan	270	25	245	2	0	2
Ozuluama de Mascareñas	595	35	560	1	0	1
Pajapan	97	27	70	1	0	1
Pánuco	7,030	139	6,891	50	41	9
Papantla	6,526	312	6,214	189	183	6
Paso de Ovejas	2,418	70	2,348	6	0	6
Paso del Macho	1,312	22	1,290	6	1	5
Perote	4,877	138	4,739	19	9	10
Platón Sánchez	749	24	725	4	0	4
Playa Vicente	2,201	61	2,140	45	38	7
Poza Rica de Hidalgo	41,965	992	40,973	317	277	40
Pueblo Viejo	8,782	123	8,659	12	12	0
Puente Nacional	970	45	925	14	11	3
Rafael Delgado	441	3	438	62	62	0
Rafael Lucio	314	14	300	3	2	1
Río Blanco	5,580	151	5,429	1	0	1
Saltabarranca	239	24	215	0	0	0
San Andrés Tenejapan	25	2	23	0	0	0
San Andrés Tuxtla	5,654	439	5,215	141	122	19
San Juan Evangelista	986	70	916	3	0	3
San Rafael	396	16	380	3	2	1
Santiago Sochiapan	41	2	39	0	0	0
Santiago Tuxtla	1,520	122	1,398	17	14	3
Sayula de Alemán	836	61	775	4	0	4
Soconusco	374	51	323	2	0	2
Sochiapa	153	0	153	0	0	0
Soledad Atzompa	52	2	50	12	12	0
Soledad de Doblado	1,635	38	1,597	14	14	0
Soteapan	106	7	99	1	1	0
Tamalín	187	8	179	1	0	1
Tamiahua	447	5	442	3	3	0
Tampico Alto	820	47	773	1	1	0
Tancoco	185	11	174	0	0	0
Tantima	177	11	166	0	0	0
Tantoyuca	3,072	108	2,964	36	30	6
Tatahuicapan de Juárez	70	5	65	0	0	0
Tatatila	62	4	58	4	3	1
Tecolutla	895	76	819	0	0	0
Tehuipango	16	2	14	0	0	0
Tempoal	1,451	34	1,417	6	4	2
Tenampa	246	23	223	0	0	0
Tenochtitlán	30	5	25	0	0	0

**Vehículos de motor registrados en circulación
por municipio según tipo de servicio
2006 y 2007 ^{a/}**

**Cuadro 21.7
(1ª Parte)**

Municipio	Automóviles			Camiones de pasajeros b/		
	Total	Público	Particular	Total	Público	Particular
Teocelo	640	6	634	1	1	0
Tepatlaxco	132	0	132	4	4	0
Tepetlán	185	6	179	0	0	0
Tepetzintla	294	14	280	3	0	3
Tequila	139	7	132	0	0	0
Texcatepec	15	0	15	0	0	0
Texhuacán	31	0	31	0	0	0
Texistepec	303	30	273	0	0	0
Tezonapa	1,489	18	1,471	0	0	0
Tierra Blanca	7,405	243	7,162	69	50	19
Tihuatlán	5,165	174	4,991	34	27	7
Tlacojalpan	114	5	109	0	0	0
Tlacolulan	170	5	165	1	1	0
Tlacotalpan	737	13	724	1	1	0
Tlacotepec de Mejía	205	8	197	1	0	1
Tlachichilco	2	0	2	0	0	0
Tlalixcoyan	2,143	90	2,053	45	40	5
Tlalnelhuayocan	380	6	374	2	1	1
Tlaltetela	326	4	322	1	0	1
Tlapacoyan	3,122	132	2,990	17	12	5
Tlaquilpa	26	0	26	1	0	1
Tlilapan	122	4	118	7	7	0
Tomatlán	288	18	270	0	0	0
Tonayán	75	1	74	0	0	0
Totutla	967	29	938	0	0	0
Tres Valles	4,353	93	4,260	41	25	16
Tuxpan	14,214	458	13,756	250	193	57
Tuxtilla	82	8	74	0	0	0
Ursulo Galván	3,211	137	3,074	62	60	2
Uxpanapa	273	6	267	1	1	0
Vega de Alatorre	1,391	72	1,319	3	1	2
Veracruz	95,967	3,517	92,450	2,222	2,068	154
Villa Aldama	314	6	308	0	0	0
Xalapa	87,776	2,696	85,080	1,233	1,096	137
Xico	1,568	9	1,559	41	36	5
Xoxocotla	10	0	10	0	0	0
Yanga	1,568	21	1,547	6	1	5
Yecuatla	344	35	309	0	0	0
Zacualpan	59	0	59	1	1	0
Zaragoza	151	13	138	0	0	0
Zentla	585	9	576	1	0	1
Zongolica	456	5	451	10	10	0
Zontecomatlán de López y Fuentes	10	0	10	0	0	0
Zozocolco de Hidalgo	49	0	49	1	0	1
2007						
Estado	743,489	26,905	716,584	11,036	9,556	1,480
Acajete	356	6	350	1	0	1
Acatlán	182	19	163	0	0	0
Acayucan	6,449	422	6,027	231	210	21
Actopan	2,824	122	2,702	8	5	3
Acula	104	8	96	0	0	0
Acultzingo	551	5	546	4	0	4

**Vehículos de motor registrados en circulación
por municipio según tipo de servicio
2006 y 2007 ^{a/}**

**Cuadro 21.7
(1ª Parte)**

Municipio	Automóviles			Camiones de pasajeros b/		
	Total	Público	Particular	Total	Público	Particular
Agua Dulce	9,734	269	9,465	66	24	42
Álamo Temapache	4,629	288	4,341	148	144	4
Alpatláhuac	68	9	59	0	0	0
Alto Lucero de Gutiérrez Barrios	1,350	67	1,283	22	2	20
Altotonga	2,431	94	2,337	27	20	7
Alvarado	3,546	136	3,410	36	33	3
Amatitlán	275	2	273	2	0	2
Amatlán de los Reyes	2,572	41	2,531	85	65	20
Ángel R. Cabada	1,508	71	1,437	10	9	1
Apazapan	125	8	117	0	0	0
Aquila	11	0	11	0	0	0
Astacinga	44	1	43	0	0	0
Atlahuilco	66	5	61	2	2	0
Atoyac	1,074	21	1,053	6	5	1
Atzacan	432	10	422	58	57	1
Atzalan	764	35	729	12	11	1
Ayahualulco	221	0	221	5	5	0
Banderilla	2,506	71	2,435	69	61	8
Benito Juárez	89	7	82	4	0	4
Boca del Río	34,435	854	33,581	593	565	28
Calcahualco	148	15	133	0	0	0
Camarón de Tejada	186	6	180	1	0	1
Camerino Z. Mendoza	4,129	72	4,057	16	4	12
Carlos A. Carrillo	1,259	58	1,201	7	0	7
Carrillo Puerto	263	0	263	0	0	0
Castillo de Teayo	464	8	456	1	0	1
Catemaco	2,025	130	1,895	26	14	12
Cazones de Herrera	761	8	753	34	30	4
Cerro Azul	5,204	194	5,010	12	8	4
Citlaltépetl	154	3	151	0	0	0
Coacoatzintla	331	15	316	0	0	0
Coahuilán	19	0	19	0	0	0
Coatepec	10,790	265	10,525	231	226	5
Coatzacoalcos	54,590	2,978	51,612	937	686	251
Coatzintla	5,308	119	5,189	244	236	8
Coetzala	22	0	22	0	0	0
Colipa	168	10	158	0	0	0
Comapa	691	24	667	0	0	0
Córdoba	30,209	1,187	29,022	843	807	36
Cosamaloapan de Carpio	4,732	196	4,536	42	36	6
Cosautlán de Carvajal	816	5	811	44	43	1
Coscomatepec	1,570	38	1,532	1	0	1
Cosoleacaque	8,677	448	8,229	14	5	9
Cotaxtla	1,205	34	1,171	4	0	4
Coxquihui	107	2	105	0	0	0
Coyutla	337	20	317	2	2	0
Cuichapa	645	4	641	1	0	1
Cuitláhuac	2,310	29	2,281	24	17	7
Chacaltianguis	312	9	303	7	6	1
Chalma	187	6	181	2	1	1
Chiconamel	24	0	24	1	0	1
Chiconquiaco	250	31	219	0	0	0
Chicontepec	933	67	866	19	17	2
Chinameca	861	78	783	7	0	7
Chinampa de Gorostiza	341	25	316	1	0	1
Chocamán	550	38	512	3	0	3
Chontla	216	2	214	3	2	1
Chumatlán	21	0	21	0	0	0

**Vehículos de motor registrados en circulación
por municipio según tipo de servicio
2006 y 2007 ^{a/}**

**Cuadro 21.7
(1ª Parte)**

Municipio	Automóviles			Camiones de pasajeros b/		
	Total	Público	Particular	Total	Público	Particular
El Higo	902	23	879	17	16	1
Emiliano Zapata	4,215	96	4,119	5	4	1
Espinal	638	4	634	0	0	0
Filomeno Mata	44	0	44	0	0	0
Fortín	7,543	156	7,387	27	23	4
Gutiérrez Zamora	1,607	72	1,535	9	5	4
Hidalgotitlán	195	4	191	4	2	2
Huatusco	4,175	121	4,054	56	49	7
Huayacocotla	781	25	756	2	0	2
Hueyapan de Ocampo	1,567	113	1,454	8	7	1
Huiloapan de Cuauhtémoc	400	5	395	0	0	0
Ignacio de la Llave	662	27	635	12	11	1
Ilamatlán	6	0	6	0	0	0
Isla	2,251	84	2,167	10	3	7
Ixcatepec	92	4	88	2	0	2
Ixhuacán de los Reyes	128	1	127	1	1	0
Ixhuatlán de Madero	330	19	311	0	0	0
Ixhuatlán del Café	515	8	507	0	0	0
Ixhuatlán del Sureste	1,826	43	1,783	5	0	5
Ixhuatlancillo	599	18	581	8	8	0
Ixmatalhuacan	130	1	129	0	0	0
Ixtaczoquitlán	4,352	118	4,234	187	183	4
Jalacingo	986	46	940	7	2	5
Jalcomulco	80	1	79	4	0	4
Jáltipan	3,028	237	2,791	51	33	18
Jamapa	391	4	387	13	13	0
Jesús Carranza	1,258	45	1,213	0	0	0
Jilotepec	731	13	718	3	1	2
José Azueta	2,374	56	2,318	8	7	1
Juan Rodríguez Clara	1,160	87	1,073	1	0	1
Juchique de Ferrer	627	79	548	3	3	0
La Antigua	4,555	101	4,454	29	28	1
La Perla	80	1	79	35	35	0
Landeroy Coss	92	9	83	1	0	1
Las Choapas	6,871	259	6,612	67	49	18
Las Minas	32	0	32	0	0	0
Las Vigas de Ramírez	755	10	745	0	0	0
Lerdo de Tejada	2,243	56	2,187	20	17	3
Los Reyes	13	0	13	0	0	0
Magdalena	13	0	13	0	0	0
Maltrata	414	6	408	1	0	1
Manlio Fabio Altamirano	1,272	28	1,244	3	1	2
Mariano Escobedo	1,858	34	1,824	10	9	1
Martínez de la Torre	11,433	668	10,765	146	137	9
Mecatlán	44	3	41	0	0	0
Mecayapan	146	4	142	0	0	0
Medellín	3,417	71	3,346	43	35	8
Miahuatlán	126	11	115	0	0	0
Minatitlán	28,915	1,407	27,508	542	426	116
Misantla	3,154	158	2,996	20	18	2
Mixtla de Altamirano	4	0	4	1	0	1
Moloacán	1,627	28	1,599	2	2	0
Nanchital de Lázaro						
Cárdenas del Río	9,481	188	9,293	202	166	36
Naolinco	1,547	21	1,526	0	0	0
Naranjal	75	0	75	25	25	0
Naranjos Amatlán	3,813	178	3,635	53	47	6
Nautla	598	16	582	2	0	2
Nogales	3,940	110	3,830	3	3	0

**Vehículos de motor registrados en circulación
por municipio según tipo de servicio
2006 y 2007 a/**

**Cuadro 21.7
(1ª Parte)**

Municipio	Automóviles			Camiones de pasajeros b/		
	Total	Público	Particular	Total	Público	Particular
Oluta	1,013	60	953	11	5	6
Omealca	1,130	33	1,097	0	0	0
Orizaba	23,317	792	22,525	167	133	34
Otatitlán	318	0	318	0	0	0
Oteapan	295	32	263	2	0	2
Ozuluama de Mascareñas	644	35	609	2	0	2
Pajapan	104	29	75	1	0	1
Pánuco	7,450	144	7,306	64	54	10
Papantla	7,039	353	6,686	222	215	7
Paso de Ovejas	2,710	72	2,638	7	0	7
Paso del Macho	1,442	25	1,417	6	1	5
Perote	5,274	171	5,103	20	10	10
Platón Sánchez	771	29	742	5	0	5
Playa Vicente	2,576	62	2,514	47	40	7
Poza Rica de Hidalgo	44,709	1,099	43,610	332	291	41
Pueblo Viejo	8,986	128	8,858	12	12	0
Puente Nacional	1,112	47	1,065	16	11	5
Rafael Delgado	478	5	473	62	62	0
Rafael Lucio	352	17	335	3	2	1
Río Blanco	5,876	158	5,718	0	0	0
Saltabarranca	270	25	245	0	0	0
San Andrés Tenejapan	25	1	24	0	0	0
San Andrés Tuxtla	6,231	535	5,696	145	126	19
San Juan Evangelista	1,131	83	1,048	4	0	4
San Rafael	640	27	613	4	3	1
Santiago Sochiapan	67	2	65	0	0	0
Santiago Tuxtla	1,703	136	1,567	19	15	4
Sayula de Alemán	928	81	847	5	0	5
Soconusco	437	66	371	2	0	2
Sochiapa	166	0	166	0	0	0
Soledad Atzompa	56	2	54	12	12	0
Soledad de Doblado	1,829	39	1,790	17	17	0
Soteapan	125	7	118	1	1	0
Tamalín	210	9	201	1	0	1
Tamiahua	496	5	491	3	3	0
Tampico Alto	867	48	819	1	1	0
Tancoco	199	11	188	0	0	0
Tantima	192	10	182	0	0	0
Tantoyuca	3,329	132	3,197	38	32	6
Tatahuicapan de Juárez	82	6	76	0	0	0
Tatatila	64	4	60	4	3	1
Tecolutla	1,010	79	931	0	0	0
Tehuipango	19	2	17	0	0	0
Tempoal	1,513	36	1,477	6	4	2
Tenampa	264	21	243	0	0	0
Tenochtitlán	37	5	32	0	0	0
Teocelo	691	7	684	1	1	0
Tepatlaxco	142	0	142	4	4	0
Tepetlán	215	10	205	0	0	0
Tepetzintla	307	14	293	4	0	4
Tequila	154	9	145	0	0	0
Texcatepec	16	0	16	1	0	1
Texhuacán	35	0	35	0	0	0
Texistepec	337	33	304	0	0	0
Tezonapa	1,704	34	1,670	0	0	0
Tierra Blanca	8,474	296	8,178	73	52	21
Tihuatlán	5,572	192	5,380	37	28	9
Tlacojalpan	125	6	119	0	0	0
Tlacolulan	184	5	179	1	1	0

**Vehículos de motor registrados en circulación
por municipio según tipo de servicio
2006 y 2007 ^{a/}**

**Cuadro 21.7
(1ª Parte)**

Municipio	Automóviles			Camiones de pasajeros b/		
	Total	Público	Particular	Total	Público	Particular
Tlacotalpan	815	15	800	1	1	0
Tlacotepec de Mejía	215	8	207	1	0	1
Tlachichilco	2	0	2	0	0	0
Tlalixcoyan	2,504	102	2,402	43	38	5
Tlalnelhuayocan	415	10	405	2	1	1
Tlaltetela	369	4	365	1	0	1
Tlapacoyan	3,293	137	3,156	19	14	5
Tlaquilpa	28	0	28	1	0	1
Tlilapan	133	4	129	8	8	0
Tomatlán	306	19	287	0	0	0
Tonayán	74	0	74	0	0	0
Totutla	1,015	32	983	0	0	0
Tres Valles	4,880	104	4,776	41	24	17
Tuxpan	15,428	475	14,953	264	202	62
Tuxtilla	90	9	81	0	0	0
Ursulo Galván	3,640	155	3,485	62	60	2
Uxpanapa	357	7	350	2	2	0
Vega de Alatorre	1,606	75	1,531	3	1	2
Veracruz	104,639	3,712	100,927	2,267	2,106	161
Villa Aldama	348	8	340	0	0	0
Xalapa	95,331	3,078	92,253	1,334	1,184	150
Xico	1,696	14	1,682	44	39	5
Xoxocotla	10	0	10	0	0	0
Yanga	1,769	24	1,745	8	3	5
Yecuatla	389	40	349	0	0	0
Zacualpan	58	0	58	1	1	0
Zaragoza	155	14	141	0	0	0
Zentla	634	11	623	1	0	1
Zongolica	508	5	503	6	6	0
Zontecomatlán de López y Fuentes	12	0	12	0	0	0
Zozocolco de Hidalgo	56	2	54	1	0	1

**Vehículos de motor registrados en circulación
por municipio según tipo de servicio
2006 y 2007 a/**

[Cuadro 21.7](#)
(2ª Parte y última)

Municipio	Camiones y camionetas para carga			Motocicletas
	Total	Público	Particular	Particular
2006 R/				
Estado c/	402,150	4,525	397,625	40,976
Acajete	392	1	391	3
Acatlán	146	0	146	7
Acayucan	5,299	59	5,240	385
Actopan	3,496	9	3,487	142
Acula	200	1	199	15
Acultzingo	678	4	674	12
Agua Dulce	2,766	44	2,722	327
Álamo Temapache	6,289	40	6,249	196
Alpatláhuac	262	22	240	1
Alto Lucero de Gutiérrez Barrios	2,213	51	2,162	37
Altotonga	2,522	4	2,518	23
Alvarado	2,152	22	2,130	504
Amatitlán	321	0	321	17
Amatlán de los Reyes	2,586	16	2,570	86
Ángel R. Cabada	1,945	18	1,927	279
Apazapan	167	0	167	6
Aquila	53	0	53	1
Astacinga	168	0	168	0
Atlahuilco	260	0	260	0
Atoyac	982	3	979	44
Atzacan	435	0	435	15
Atzalan	1,399	2	1,397	12
Ayahualulco	732	0	732	0
Banderilla	1,250	42	1,208	70
Benito Juárez	211	3	208	2
Boca del Río	9,313	72	9,241	2,045
Calcahualco	291	25	266	0
Camarón de Tejeda	396	0	396	3
Camerino Z. Mendoza	1,488	28	1,460	138
Carlos A. Carrillo	898	8	890	239
Carrillo Puerto	1,566	2	1,564	20
Castillo de Teayo	991	0	991	9
Catemaco	1,847	104	1,743	180
Cazones de Herrera	843	2	841	31
Cerro Azul	2,035	32	2,003	76
Citlaltépetl	333	3	330	5
Coacoatzintla	295	5	290	3
Coahuilán	54	0	54	0
Coatepec	4,789	90	4,699	692
Coatzacoalcos	18,180	245	17,935	2,484
Coatzintla	1,895	31	1,864	166
Coetzala	26	0	26	0
Colipa	177	1	176	2
Comapa	992	18	974	7
Córdoba	13,055	123	12,932	2,174
Cosamaloapan de Carpio	3,740	42	3,698	522
Cosautlán de Carvajal	852	15	837	7
Coscomatepec	1,839	23	1,816	20
Cosoleacaque	2,580	42	2,538	285
Cotaxtla	1,743	5	1,738	96
Coxquihui	243	0	243	1

**Vehículos de motor registrados en circulación
por municipio según tipo de servicio
2006 y 2007 *a/***

[Cuadro 21.7](#)
(2ª Parte y última)

Municipio	Camiones y camionetas para carga			Motocicletas
	Total	Público	Particular	Particular
Coyutla	593	4	589	4
Cuichapa	725	0	725	14
Cuitláhuac	3,662	22	3,640	41
Chacaltianguis	482	1	481	89
Chalma	139	0	139	2
Chiconamel	19	0	19	0
Chiconquiaco	434	1	433	2
Chicontepec	1,281	56	1,225	20
Chinameca	599	7	592	31
Chinampa de Gorostiza	451	0	451	16
Chocamán	650	16	634	14
Chontla	463	0	463	4
Chumatlán	34	0	34	2
El Higo	852	0	852	25
Emiliano Zapata	3,403	32	3,371	128
Espinal	1,037	2	1,035	17
Filomeno Mata	65	0	65	0
Fortín	3,241	19	3,222	509
Gutiérrez Zamora	1,442	0	1,442	60
Hidalgotitlán	577	9	568	11
Huatusco	2,856	95	2,761	102
Huayacocotla	779	5	774	4
Hueyapan de Ocampo	1,470	28	1,442	58
Huiloapan de Cuauhtémoc	184	5	179	21
Ignacio de la Llave	616	0	616	92
Ilamatlán	40	0	40	0
Isla	3,531	13	3,518	136
Ixcatepec	302	0	302	1
Ixhuacán de los Reyes	245	0	245	1
Ixhuatlán de Madero	857	0	857	4
Ixhuatlán del Café	742	52	690	6
Ixhuatlán del Sureste	397	3	394	45
Ixhuatlancillo	299	2	297	45
Ixmatalhuacan	318	2	316	49
Ixtaczoquitlán	2,800	21	2,779	283
Jalacingo	1,645	0	1,645	4
Jalcomulco	88	0	88	3
Jáltipan	1,453	30	1,423	148
Jamapa	501	0	501	117
Jesús Carranza	2,690	2	2,688	29
Jilotepec	663	7	656	11
José Azueta	3,905	5	3,900	181
Juan Rodríguez Clara	2,321	2	2,319	81
Juchique de Ferrer	769	7	762	5
La Antigua	2,500	36	2,464	408
La Perla	623	0	623	1
Landero y Coss	106	0	106	0
Las Choapas	3,613	19	3,594	231
Las Minas	34	0	34	0
Las Vigas de Ramírez	866	7	859	9
Lerdo de Tejada	1,215	21	1,194	257
Los Reyes	29	0	29	0
Magdalena	18	0	18	4
Maltrata	790	22	768	10
Manlio Fabio Altamirano	1,535	10	1,525	112
Mariano Escobedo	874	6	868	101
Martínez de la Torre	9,892	70	9,822	370
Mecatlán	68	0	68	1
Mecayapan	171	7	164	2

**Vehículos de motor registrados en circulación
por municipio según tipo de servicio
2006 y 2007 a/**

Cuadro 21.7
(2ª Parte y última)

Municipio	Camiones y camionetas para carga			Motocicletas
	Total	Público	Particular	Particular
Medellín	2,787	2	2,785	218
Miahuatlán	186	1	185	1
Minatitlán	8,082	121	7,961	1,036
Misantla	3,273	33	3,240	165
Mixtla de Altamirano	32	0	32	1
Moloacán	563	0	563	52
Nanchital de Lázaro				
Cárdenas del Río	1,630	19	1,611	145
Naolinco	1,112	1	1,111	29
Naranjal	144	2	142	3
Naranjos Amatlán	1,959	39	1,920	111
Nautla	697	12	685	5
Nogales	2,134	23	2,111	166
Oluta	795	10	785	49
Omealca	2,287	6	2,281	19
Orizaba	6,451	149	6,302	1,260
Otatitlán	429	0	429	32
Oteapan	202	3	199	79
Ozuluama de Mascareñas	1,501	7	1,494	11
Pajapan	164	1	163	10
Pánuco	6,816	11	6,805	418
Papantla	6,214	94	6,120	480
Paso de Ovejas	2,301	9	2,292	112
Paso del Macho	2,825	12	2,813	73
Perote	4,705	42	4,663	66
Platón Sánchez	521	4	517	27
Playa Vicente	4,678	31	4,647	147
Poza Rica de Hidalgo	14,477	273	14,204	1,638
Pueblo Viejo	2,947	8	2,939	232
Puente Nacional	1,251	4	1,247	34
Rafael Delgado	453	6	447	17
Rafael Lucio	244	2	242	9
Río Blanco	1,793	27	1,766	310
Saltabarranca	254	6	248	138
San Andrés Tenejapan	52	1	51	3
San Andrés Tuxtla	4,543	119	4,424	408
San Juan Evangelista	1,703	14	1,689	13
San Rafael	412	2	410	11
Santiago Sochiapan	133	0	133	0
Santiago Tuxtla	1,327	24	1,303	80
Sayula de Alemán	1,290	8	1,282	37
Soconusco	412	2	410	38
Sochiapa	188	1	187	0
Soledad Atzompa	1,031	0	1,031	0
Soledad de Doblado	2,169	2	2,167	105
Soteapan	447	19	428	1
Tamalín	544	0	544	17
Tamiahua	705	11	694	10
Tampico Alto	536	0	536	8
Tancoco	156	0	156	1
Tantima	417	3	414	6
Tantoyuca	2,586	63	2,523	121
Tatahuicapan de Juárez	195	2	193	15
Tatatila	67	0	67	0
Tecolutla	1,147	3	1,144	37
Tehuipango	156	0	156	1
Tempoal	2,074	15	2,059	39
Tenampa	316	24	292	0
Tenochtitlán	186	0	186	0

**Vehículos de motor registrados en circulación
por municipio según tipo de servicio
2006 y 2007 a/**

[Cuadro 21.7](#)
(2ª Parte y última)

Municipio	Camiones y camionetas para carga			Motocicletas
	Total	Público	Particular	Particular
Teocelo	645	18	627	28
Tepatlaxco	293	1	292	4
Tepetlán	387	0	387	0
Tepetzintla	506	0	506	3
Tequila	166	1	165	3
Texcatepec	40	0	40	0
Texhuacán	64	0	64	0
Texistepec	394	2	392	14
Tezonapa	3,535	0	3,535	144
Tierra Blanca	8,944	44	8,900	515
Tihuatlán	6,321	97	6,224	237
Tlacojalpan	244	0	244	8
Tlacolulan	238	1	237	0
Tlacotalpan	658	4	654	150
Tlacotepec de Mejía	294	13	281	2
Tlachichilco	35	0	35	0
Tlalixcoyan	2,936	27	2,909	325
Tlalnahuayocan	263	0	263	23
Tlaltetela	558	2	556	4
Tlapacoyan	3,809	19	3,790	108
Tlaquilpa	134	0	134	0
Tlilapan	117	1	116	14
Tomatlán	378	3	375	6
Tonayán	122	0	122	1
Totutla	1,082	19	1,063	10
Tres Valles	6,009	31	5,978	270
Tuxpan	7,368	87	7,281	423
Tuxtilla	102	0	102	10
Ursulo Galván	2,904	21	2,883	234
Uxpanapa	1,040	17	1,023	8
Vega de Alatorre	1,549	11	1,538	32
Veracruz	32,174	404	31,770	10,776
Villa Aldama	371	0	371	4
Xalapa	25,707	494	25,213	4,125
Xico	1,204	15	1,189	39
Xoxocotla	77	0	77	0
Yanga	2,800	12	2,788	52
Yecuatla	507	1	506	17
Zacualpan	163	1	162	0
Zaragoza	87	0	87	13
Zentla	955	4	951	6
Zongolica	769	0	769	12
Zontecomatlán de López y Fuentes	61	1	60	0
Zozocolco de Hidalgo	102	0	102	2
2007				
Estado	438,822	4,646	434,176	50,895
Acajete	409	1	408	5
Acatlán	157	0	157	9
Acayucan	5,685	60	5,625	415
Actopan	3,867	10	3,857	248
Acula	217	2	215	24
Acultzingo	727	4	723	18

**Vehículos de motor registrados en circulación
por municipio según tipo de servicio
2006 y 2007 a/**

[Cuadro 21.7](#)
(2ª Parte y última)

Municipio	Camiones y camionetas para carga			Motocicletas
	Total	Público	Particular	Particular
Agua Dulce	2,982	44	2,938	440
Álamo Temapache	6,896	42	6,854	299
Alpatláhuac	284	23	261	1
Alto Lucero de Gutiérrez Barrios	2,495	53	2,442	45
Altotonga	2,799	4	2,795	30
Alvarado	2,412	24	2,388	701
Amatitlán	352	0	352	21
Amatlán de los Reyes	2,798	17	2,781	105
Ángel R. Cabada	2,135	19	2,116	388
Apazapan	201	0	201	10
Aquila	60	0	60	1
Astacinga	205	0	205	0
Atlahuilco	282	0	282	3
Atoyac	1,037	3	1,034	46
Atzacan	452	0	452	28
Atzalan	1,637	2	1,635	16
Ayahualulco	801	0	801	0
Banderilla	1,440	41	1,399	105
Benito Juárez	239	3	236	2
Boca del Río	10,192	82	10,110	2,529
Calchahuaco	308	25	283	0
Camarón de Tejeda	432	0	432	4
Camerino Z. Mendoza	1,579	28	1,551	183
Carlos A. Carrillo	965	8	957	296
Carrillo Puerto	1,709	2	1,707	21
Castillo de Teayo	1,136	0	1,136	10
Catemaco	2,042	108	1,934	237
Cazones de Herrera	942	2	940	35
Cerro Azul	2,184	32	2,152	89
Citlaltépetl	358	3	355	6
Coacoatzintla	322	5	317	5
Coahuatlán	68	0	68	0
Coatepec	5,086	92	4,994	850
Coatzacoalcos	19,625	263	19,362	2,888
Coatzintla	2,140	31	2,109	206
Coetzala	29	0	29	0
Colipa	212	2	210	4
Comapa	1,090	19	1,071	10
Córdoba	14,099	132	13,967	2,679
Cosamaloapan de Carpio	3,977	40	3,937	576
Cosautlán de Carvajal	918	15	903	11
Coscomatepec	2,002	25	1,977	28
Cosoleacaque	2,880	44	2,836	401
Cotaxtla	2,028	5	2,023	144
Coxquihui	270	0	270	1
Coyutla	651	4	647	4
Cuichapa	793	0	793	16
Cuitláhuac	3,954	22	3,932	47
Chacaltianguis	525	1	524	99
Chalma	145	0	145	2
Chiconamel	20	0	20	0
Chiconquiaco	485	1	484	2
Chicontepec	1,406	55	1,351	24
Chinameca	654	7	647	43
Chinampa de Gorostiza	499	1	498	16
Chocamán	689	17	672	15
Chontla	509	0	509	5
Chumatlán	42	0	42	2

**Vehículos de motor registrados en circulación
por municipio según tipo de servicio
2006 y 2007 a/**

[Cuadro 21.7](#)
(2ª Parte y última)

Municipio	Camiones y camionetas para carga			Motocicletas
	Total	Público	Particular	Particular
El Higo	878	0	878	29
Emiliano Zapata	3,739	32	3,707	161
Espinal	1,174	2	1,172	24
Filomeno Mata	68	0	68	0
Fortín	3,455	20	3,435	587
Gutiérrez Zamora	1,552	0	1,552	83
Hidalgotitlán	668	10	658	14
Huatusco	3,052	96	2,956	127
Huayacocotla	802	6	796	4
Hueyapan de Ocampo	1,584	30	1,554	74
Huiloapan de Cuauhtémoc	200	6	194	34
Ignacio de la Llave	755	0	755	135
Ilamatlán	42	0	42	0
Isla	3,991	13	3,978	199
Ixcatepec	322	0	322	1
Ixhuacán de los Reyes	266	0	266	2
Ixhuatlán de Madero	959	0	959	5
Ixhuatlán del Café	803	53	750	7
Ixhuatlán del Sureste	445	3	442	67
Ixhuatlancillo	329	2	327	76
Ixmatalhuacan	354	2	352	55
Ixtaczoquitlán	2,993	21	2,972	353
Jalacingo	1,774	0	1,774	4
Jalcomulco	105	0	105	8
Jáltipan	1,581	31	1,550	194
Jamapa	576	0	576	179
Jesús Carranza	3,019	2	3,017	35
Jilotepec	732	7	725	20
José Azueta	4,385	5	4,380	269
Juan Rodríguez Clara	2,639	2	2,637	104
Juchique de Ferrer	872	7	865	8
La Antigua	2,735	37	2,698	490
La Perla	656	0	656	2
Landeroy y Coss	114	0	114	0
Las Choapas	3,994	20	3,974	424
Las Minas	37	0	37	0
Las Vigas de Ramírez	937	7	930	10
Lerdo de Tejada	1,355	21	1,334	309
Los Reyes	33	0	33	0
Magdalena	19	0	19	5
Maltrata	835	22	813	11
Manlio Fabio Altamirano	1,681	10	1,671	165
Mariano Escobedo	955	5	950	138
Martínez de la Torre	10,518	68	10,450	418
Mecatlán	77	0	77	1
Mecayapan	203	8	195	3
Medellín	3,061	2	3,059	367
Miahuatlán	206	1	205	1
Minatitlán	8,709	125	8,584	1,294
Misantla	3,640	35	3,605	214
Mixtla de Altamirano	33	0	33	2
Moloacán	610	0	610	98
Nanchital de Lázaro				
Cárdenas del Río	1,689	20	1,669	175
Naolinco	1,194	1	1,193	33
Naranjal	153	2	151	5
Naranjos Amatlán	2,101	38	2,063	117
Nautla	778	12	766	9
Nogales	2,232	25	2,207	241

**Vehículos de motor registrados en circulación
por municipio según tipo de servicio
2006 y 2007 a/**

[Cuadro 21.7](#)
(2ª Parte y última)

Municipio	Camiones y camionetas para carga			Motocicletas
	Total	Público	Particular	Particular
Oluta	833	10	823	57
Omealca	2,500	7	2,493	23
Orizaba	6,831	152	6,679	1,588
Otatitlán	463	0	463	41
Oteapan	235	3	232	104
Ozuluama de Mascareñas	1,649	7	1,642	13
Pajapan	179	1	178	11
Pánuco	7,257	11	7,246	475
Papantla	6,770	94	6,676	600
Paso de Ovejas	2,526	9	2,517	155
Paso del Macho	2,958	12	2,946	84
Perote	4,954	43	4,911	84
Platón Sánchez	532	4	528	26
Playa Vicente	5,345	31	5,314	178
Poza Rica de Hidalgo	15,792	277	15,515	1,865
Pueblo Viejo	3,057	8	3,049	274
Puente Nacional	1,393	4	1,389	43
Rafael Delgado	479	6	473	28
Rafael Lucio	268	2	266	10
Río Blanco	1,873	26	1,847	458
Saltabarranca	270	6	264	184
San Andrés Tenejapan	55	1	54	3
San Andrés Tuxtla	4,944	126	4,818	571
San Juan Evangelista	1,939	17	1,922	14
San Rafael	649	3	646	19
Santiago Sochiapan	193	0	193	2
Santiago Tuxtla	1,459	25	1,434	96
Sayula de Alemán	1,457	9	1,448	43
Soconusco	477	2	475	44
Sochiapa	206	1	205	1
Soledad Atzompa	1,079	0	1,079	0
Soledad de Doblado	2,417	2	2,415	143
Soteapan	517	20	497	2
Tamalín	591	0	591	18
Tamiahua	758	13	745	12
Tampico Alto	560	0	560	12
Tancoco	165	0	165	1
Tantima	474	3	471	8
Tantoyuca	2,749	62	2,687	142
Tatahuicapan de Juárez	224	2	222	15
Tatatila	71	0	71	0
Tecolutla	1,278	3	1,275	46
Tehuipango	184	0	184	2
Tempoal	2,151	15	2,136	51
Tenampa	344	25	319	0
Tenochtitlán	207	0	207	0
Teocelo	712	18	694	33
Tepatlxco	317	1	316	6
Tepetlán	435	0	435	2
Tepetzintla	542	0	542	5
Tequila	178	2	176	3
Texcatepec	43	0	43	0
Texhuacán	71	0	71	0
Texistepec	458	2	456	15
Tezonapa	3,852	0	3,852	175
Tierra Blanca	10,038	45	9,993	586
Tihuatlán	6,833	101	6,732	274
Tlacojalpan	259	0	259	11
Tlacolulan	264	1	263	0

**Vehículos de motor registrados en circulación
por municipio según tipo de servicio
2006 y 2007 a/**

Cuadro 21.7
(2ª Parte y última)

Municipio	Camiones y camionetas para carga			Motocicletas
	Total	Público	Particular	Particular
Tlacotalpan	693	4	689	227
Tlacotepec de Mejía	314	12	302	2
Tlachichilco	35	0	35	0
Tlalixcoyan	3,348	29	3,319	449
Tlalnelhuayocan	292	0	292	37
Tlaltetela	632	2	630	6
Tlapacoyan	4,010	19	3,991	130
Tlaquilpa	153	0	153	0
Tlilapan	120	1	119	15
Tomatlán	411	3	408	6
Tonayán	132	0	132	1
Totutla	1,161	20	1,141	20
Tres Valles	6,673	31	6,642	343
Tuxpan	7,806	87	7,719	462
Tuxtilla	108	0	108	10
Ursulo Galván	3,153	21	3,132	306
Uxpanapa	1,193	19	1,174	9
Vega de Alatorre	1,790	12	1,778	38
Veracruz	35,497	407	35,090	13,344
Villa Aldama	414	0	414	5
Xalapa	28,060	503	27,557	4,813
Xico	1,284	15	1,269	59
Xoxocotla	90	0	90	0
Yanga	3,001	11	2,990	52
Yecuatla	559	1	558	24
Zacualpan	166	0	166	1
Zaragoza	96	0	96	16
Zentla	1,051	4	1,047	9
Zongolica	887	0	887	15
Zontecomatlán de López y Fuentes	66	1	65	0
Zozocolco de Hidalgo	110	0	110	2

a/ Datos referidos al 31 de diciembre de cada año.

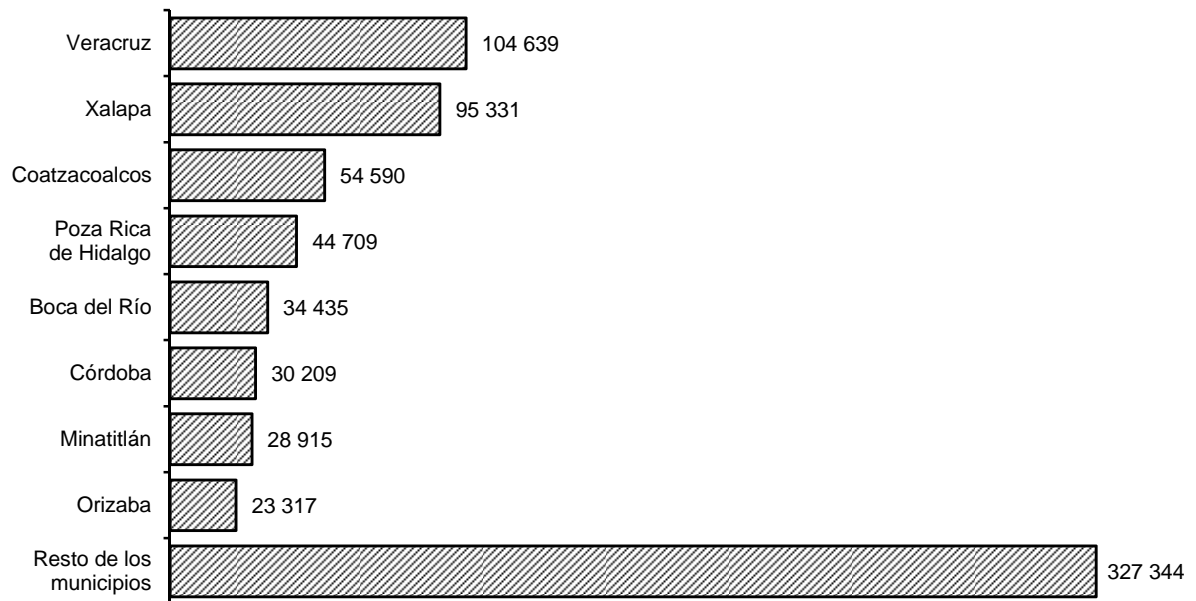
b/ Incluye microbuses.

c/ Para este año se excluyen la información del Servicio Público Federal, debido a que estos datos son generados por la Dirección General de Autotransporte Federal de la Secretaría de Comunicaciones y Transportes.

Fuente: Secretaría de Finanzas y Planeación del Gobierno del Estado. Subsecretaría de Ingresos. Dirección Genral de Recaudación. Subdirección de Registro y Control de Obligaciones.

**Automóviles registrados en circulación
por principales municipios
Al 31 de diciembre de 2007**

[Gráfica 21.2](#)



Fuente: Cuadro 21.7

**Puentes y libramientos federales y sus longitudes por municipio
Al 31 de diciembre de 2007**

[Cuadro 21.8](#)

Municipio	Puentes federales a/	Longitud de puentes (Metros)	Libramientos federales	Longitud de libramientos (Kilómetros)
Estado	608	34,983	26	169
Acajucan	5	143	1	5
Actopan	4	65	0	0
Acultzingo	1	81	0	0
Agua Dulce	5	350	0	0
Álamo Temapache	11	481	0	0
Alto Lucero de Gutiérrez Barrios	12	407	0	0
Altotonga	1	8	1	3
Alvarado	7	1,378	0	0
Amatlán de los Reyes	5	212	0	4
Ángel R. Cabada	1	22	0	0
Atzacan	4	56	0	0
Banderilla	2	29	0	0
Benito Juárez	2	61	1	4
Boca del Río	3	512	0	0
Camerino Z. Mendoza	2	35	0	0
Carlos A. Carrillo	1	24	0	0
Castillo de Teayo	2	25	0	0
Catemaco	1	41	1	2
Cerro Azul	1	9	0	0
Coatzacoalcos	15	2,015	0	0
Coatzintla	2	15	0	0
Córdoba	4	119	1	6
Cosamaloapan de Carpio	9	924	0	0
Coscomatepec	1	32	0	0
Cosoleacaque	3	98	0	0
Cotaxtla	8	974	0	0
Cuitláhuac	8	389	1	4
Chalma	4	65	0	0
Chicontepec	1	52	0	0
Chinameca	2	14	0	0
Chocamán	1	49	0	0
El Higo	2	407	0	0
Emiliano Zapata	12	639	2	19
Fortín	4	162	0	0
Gutiérrez Zamora	3	382	0	0
Huatusco	1	70	1	4
Hueyapan de Ocampo	7	232	0	0
Isla	8	521	0	0
Ixcatepec	2	61	0	0
Ixhuatlán de Madero	6	274	0	0
Ixhuatlán del Sureste	2	90	0	0
Ixmatalhuacan	6	681	0	0
Ixtaczoquitlán	4	384	0	0
Jalacingo	2	24	0	0
Jáltipan	3	132	0	0
Jamapa	1	75	0	0
Jesús Carranza	12	296	0	0
José Azueta	10	821	0	0
Juan Rodríguez Clara	8	336	0	0
La Antigua	2	310	1	3
Las Choapas	55	2,239	0	0
Lerdo de Tejada	1	40	0	0
Maltrata	8	1,058	0	0
Manlio Fabio Altamirano	2	55	0	0
Martínez de la Torre	5	88	1	7

**Puentes y libramientos federales y sus longitudes por municipio
Al 31 de diciembre de 2007**

[Cuadro 21.8](#)

Municipio	Puentes federales a/	Longitud de puentes (Metros)	Libramientos federales	Longitud de libramientos (Kilómetros)
Medellín	7	429	0	18
Minatitlán	7	1,971	0	0
Moloacán	5	236	0	0
Naranjos Amatlán	3	153	0	0
Nautla	7	520	0	0
Nogales	4	72	0	0
Oluta	1	22	0	0
Orizaba	5	192	0	0
Otatitlán	2	336	0	0
Ozuluama de Mascareñas	9	183	0	0
Pánuco	43	1,279	1	14
Papantla	22	1,524	1	6
Paso de Ovejas	3	161	0	0
Paso del Macho	0	0	1	2
Perote	9	628	1	13
Platón Sánchez	9	296	0	0
Poza Rica de Hidalgo	2	590	0	0
Puente Nacional	6	437	3	8
San Andrés Tenejapan	1	7	0	0
San Andrés Tuxtla	1	11	0	0
San Juan Evangelista	11	787	0	0
Santiago Tuxtla	2	38	0	0
Sayula de Alemán	1	39	0	0
Soledad de Doblado	0	0	1	4
Soteapan	2	164	0	0
Tamalín	1	40	0	0
Tampico Alto	1	27	0	0
Tancoco	3	58	0	0
Tantima	8	262	0	0
Tantoyuca	5	157	0	0
Tecolutla	9	344	0	0
Tempoal	14	307	1	4
Tepetzintla	5	159	0	0
Tierra Blanca	14	482	0	0
Tihuatlán	31	1,781	1	10
Tlacotalpan	4	67	0	0
Tlalixcoyan	1	23	0	0
Tlapacoyan	2	95	1	2
Tlilapan	1	13	0	0
Tres Valles	2	64	0	0
Tuxpan	13	890	1	8
Ursulo Galván	9	476	0	0
Vega de Alatorre	10	581	0	0
Veracruz	8	327	1	13
Villa Aldama	3	229	1	5
Xalapa	3	198	0	0
Yanga	5	273	1	3
Resto de los municipios	0	0	0	0

a/ Comprende puentes a cargo de Caminos y Puentes Federales de Ingresos y Servicios Conexos, de la red concesionada a particulares y al Gobierno del Estado de Veracruz, y de la red federal de la Secretaría de Comunicaciones y Transportes.

Fuente: Centro SCT Veracruz. Unidad de Planeación y Evaluación.

Longitud de la red ferroviaria por tipo de vía
Al 31 de diciembre de 2007
(Kilómetros)

[Cuadro 21.9](#)

Tipo de vía	Longitud
Total	1,473.3
Troncales	914.9
Córdoba-Tierra Blanca	57.0
Tierra Blanca-Juan Rodríguez Clara	109.7
Juan Rodríguez Clara-Medias Aguas	64.0
México-Veracruz	137.0
Fortín-Puente Colorado	73.8
Teotihuacán-Veracruz	228.4
Coatzacoalcos-Salina Cruz	143.1
Coatzacoalcos-Mérida	53.1
Ferronales-Empalme Magosal	48.8
Ramales o Secundarias	113.1
Veracruz-Tierra Blanca	101.3
Higueras-Minatitlán	11.8
Auxiliares	211.2
Particulares	234.1

Fuente: Centro SCT Veracruz. Subdirección de Transporte, Departamento de Transporte Ferroviario.

**Longitud de las obras portuarias de protección y de atraque,
y superficie de las áreas de almacenamiento
Al 31 de diciembre de 2007**

[Cuadro 21.10](#)

Concepto	Total
Longitud de las obras portuarias de protección (Metros)	23,137
Rompeolas	3,753
Escolleras	6,298
Espigones	884
Protecciones marginales	12,202
Longitud de las obras portuarias de atraque a/ (Metros)	21,653
Comercial	8,290
Altura	8,074
Cabotaje	216
Pesquera	2,174
Turística	951
PEMEX	6,574
Armada	279
Otras	3,385
Superficie de las áreas de almacenamiento (Metros cuadrados)	976,386
Patios	847,608
Cobertizos	10,742
Bodegas	118,036

a/ La información se desagrega por actividad preponderante.

Fuente: SCT. Coordinación General de Puertos y Marina Mercante.

**Volumen de la carga marítima movida por puerto
según tipo de tráfico y movimiento
2006 y 2007**
(Miles de toneladas)

[Cuadro 21.11](#)

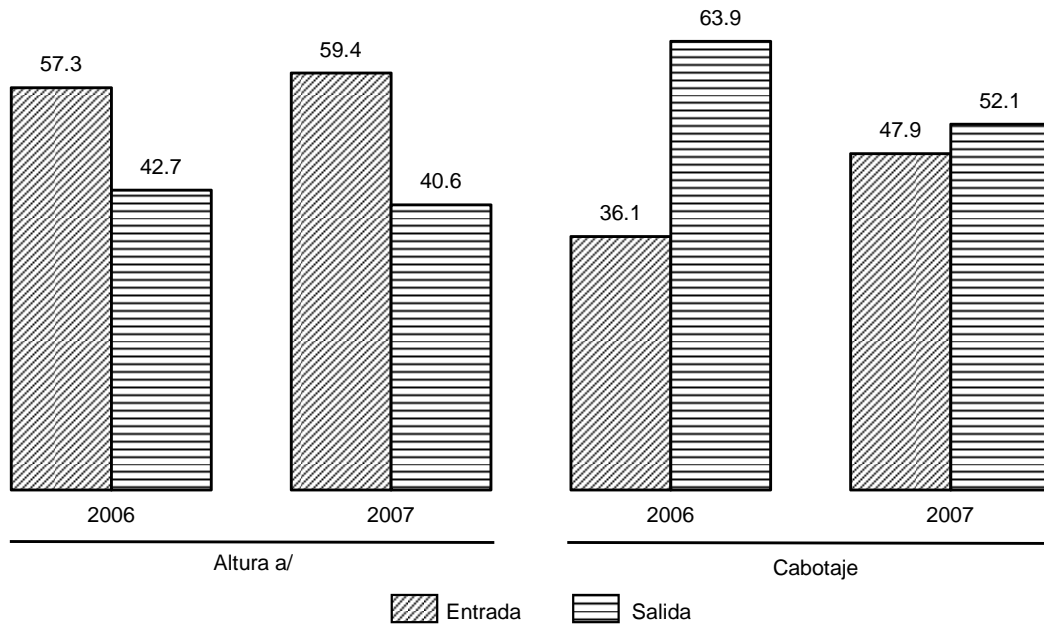
Puerto	Total	Altura		Cabotaje	
		Importación	Exportación	Entrada	Salida
2006					
TOTAL	64,298.9	30,320.5	22,601.4	4,106.6	7,270.4
Túxpam	11,261.5	8,164.6	4.3	2,793.3	299.3
Veracruz	17,770.7	14,225.6	2,841.7	636.7	66.7
Coatzacoalcos	3,360.3	1,600.9	1,187.4	412.0	160.0
Pajaritos	31,906.4	6,329.4	18,568.0	264.6	6,744.4
2007					
Total	56,516.7	28,967.6	19,765.9	3,728.5	4,054.7
Túxpam	10,289.5	7,882.1	2.5	2,291.2	113.7
Veracruz	17,410.4	13,246.9	3,250.5	913.0	0.0
Coatzacoalcos	3,064.6	1,657.5	1,055.2	326.0	26.0
Pajaritos	25,752.2	6,181.2	15,457.7	198.3	3,915.0

Nota: Debido al redondeo de las cifras, las sumas de los parciales pueden no coincidir con los totales.

Fuente: SCT. Coordinación General de Puertos y Marina Mercante.

**Volúmenes de la carga marítima de altura
y cabotaje según movimiento
2006 y 2007**
(Porcentaje)

[Gráfica 21.3](#)



a/ Entrada y salida corresponde a importación y exportación respectivamente.
Fuente: Cuadro 21.11

**Aeropuertos, longitud de pistas de aterrizaje, superficies de pistas, de plataformas y de rodajes de la aviación civil según municipio
Al 31 de diciembre de 2007**

[Cuadro 21.12](#)

Concepto	Estado	Emiliano Zapata a/	Minatitlán	Tihuatlán	Veracruz
Aeropuertos	4	1	1 b/	1 b/	1 c/
Longitud de pistas de aterrizaje (Metros)	NA	1,750	2,100	1,800	3,923
Superficie de pistas (Miles de metros cuadrados)	NA	52.50	94.50	81.00	176.50
Superficie de plataformas (Miles de metros cuadrados)	NA	12.18	29.70	26.55	35.80
Superficie de rodajes (Miles de metros cuadrados)	NA	3.29	18.00	9.43 d/	35.00

a/ El aeropuerto es de servicio nacional. La variación que existe con respecto a la edición anterior, es debido a modificaciones en la infraestructura para la construcción de 3 hangares.

b/ El aeropuerto es de servicio nacional.

c/ El aeropuerto es de servicio nacional e internacional.

d/ El decremento con respecto a la edición anterior, es debido a una actualización llevada a cabo por la fuente.

Fuente: Centro SCT Veracruz. Subdirección de Transporte; Comandancias de Aeropuerto en: Emiliano Zapata, Minatitlán, Tihuatlán y Veracruz.

**Aeródromos y su longitud de pistas de aterrizaje
por municipio y localidad
Al 31 de diciembre de 2007**

[Cuadro 21.13](#)

Municipio Localidad	Aeródromos	Longitud de pistas de aterrizaje (Metros)
Estado	18	NA
Alto Lucero de Gutiérrez Barrios	1	NA
Palma Sola	1	600
Córdoba	1	NA
Córdoba	1	1,500
Cosamaloapan de Carpio	3	NA
Ciudad Alemán	1	1,300
La Esmeralda	1	700
Tres Encinos	1	850
Hueyapan de Ocampo	1	NA
Cuatotolapan	1	600
Isla	1	NA
Isla	1	600
Ixmatlahuacan	1	NA
El Amate	1	800
Martínez de la Torre	1	NA
Santa Ana Maloapan	1	1,100
Papantla	1	NA
Los Pijos	1	300

**Aeródromos y su longitud de pistas de aterrizaje
por municipio y localidad
Al 31 de diciembre de 2007**

[Cuadro 21.13](#)

Municipio Localidad	Aeródromos	Longitud de pistas de aterrizaje (Metros)
San Andrés Tuxtla	1	NA
San Andrés Tuxtla	1	1,100
San Rafael	1	NA
La Pajarera	1	700
Tamiahua	1	NA
Isla del Toro	1	1,000
Tempoal	1	NA
Tancholín	1	1,000
Tlaxicoyan	1	NA
Cerro Bartolo	1	500
Tres Valles	3	NA
Divina Providencia	1	600
Ejido los Naranjos	1	1,024
San José Independencia	1	650
Resto de los municipios	0	0

Nota: Comprende únicamente los aeródromos con permiso vigente.

Fuente: Centro SCT Veracruz. Subdirección de Transporte; Comandancias de Aeropuerto en: Emiliano Zapata, Minatitlán, Tihuatlán y Veracruz.

Vuelos de la aviación civil y pasajeros atendidos en vuelos comerciales por aeropuerto y tipo de movimiento según tipo de servicio 2007

[Cuadro 21.14](#)

Aeropuerto Tipo de movimiento	Vuelos de la aviación civil a/			Pasajeros atendidos en vuelos comerciales b/		
	Total	Nacionales	Internacionales	Total	Nacionales	Internacionales
Total	63,152	61,849	1,303	1,259,659	1,189,726	69,933
Salidas	31,489	30,838	651	612,637	557,281	55,356
Llegadas	31,663	31,011	652	647,022	632,445	14,577
El Lencero c/	9,188	9,188	NA	12,496	12,496	NA
Salidas	4,497	4,497	NA	6,300	6,300	NA
Llegadas	4,691	4,691	NA	6,196	6,196	NA
Cánticas d/	9,850	9,850	NA	186,960	186,960	NA
Salidas	4,921	4,921	NA	79,938	79,938	NA
Llegadas	4,929	4,929	NA	107,022	107,022	NA
Tajín e/	10,304	10,304	NA	76,344	76,344	NA
Salidas	5,163	5,163	NA	37,987	37,987	NA
Llegadas	5,141	5,141	NA	38,357	38,357	NA
Heriberto Jara Corona f/	33,810	32,507	1,303	983,859	913,926	69,933
Salidas	16,908	16,257	651	488,412	433,056	55,356
Llegadas	16,902	16,250	652	495,447	480,870	14,577

a/ Comprende vuelos comerciales, particulares y oficiales.

b/ No se consideran los pasajeros de vuelos particulares y oficiales debido a que no se cuenta con el registro correspondiente. Asimismo, excluye a pasajeros en tránsito, que son aquéllos que se encuentran en una estación entre su origen y su destino.

c/ En el aeropuerto opera la siguiente línea aérea, Transportes Aeromar, SA de CV. El incremento en vuelos y pasajeros atendidos con respecto a la edición anterior es debido al creciente interés de las personas por visitar la capital del estado y sus alrededores por motivos de: negocios, culturales, sociales, deportivos y ecoturísticos, dado el auge que dichas actividades han tomado.

d/ En el aeropuerto operan las siguientes 2 líneas aéreas, Compañía Mexicana de Aviación, SA de CV y Transportes Aeromar, SA de CV.

e/ En el aeropuerto operan las siguientes 3 líneas aéreas, Aerolíneas Mesoamericanas, SA de CV (ALMA de México); Aerolitoral, SA de CV y Transportes Aeromar, SA de CV.

f/ En el aeropuerto operan las siguientes 10 líneas aéreas: Aerocalifornia, SA de CV; Aerolíneas Mesoamericanas, SA de CV (ALMA de México); Aerolitoral, SA de CV; Aeroméxico SA de CV; Aviaca, SA de CV; Click Mexicana; Compañía Mexicana de Aviación, SA de CV; Continental Airlines Inc.; Interjet, SA de CV y Viva Aerobús, SA de CV.

Fuente: Centro SCT Veracruz. Subdirección de Transporte; Comandancias de Aeropuerto en: Emiliano Zapata, Minatitlán, Tihuatlán y Veracruz.

**Oficinas de la red telegráfica y personal ocupado
por municipio
Al 31 de diciembre de 2007**

[Cuadro 21.15](#)

Municipio	Oficinas	Personal ocupado a/
Estado	95	593
Acajucan	1	10
Actopan	1	2
Agua Dulce	1	5
Álamo Temapache	2	6
Altotonga	1	3
Alvarado	2	4
Ángel R. Cabada	1	3
Atoyac	1	1
Boca del Río	1	4
Camerino Z. Mendoza	1	5
Carlos A. Carrillo	1	4
Catemaco	1	3
Cazones de Herrera	1	1
Cerro Azul	1	4
Coatepec	1	3
Coatzacoalcos	2	31
Coatzintla	1	1
Córdoba	1	13
Cosamaloapan de Carpio	1	7
Coscomatepec	1	1
Cosoleacaque	2	3
Coyutla	1	2
Cuitláhuac	1	2
Chacaltianguis	1	1
Chicontepec	1	3
Chinameca	1	2
El Higo	1	2
Espinal	1	2
Fortín	1	2
Gutiérrez Zamora	1	3
Huatusco	1	3
Huayacocotla	1	2
Hueyapan de Ocampo	1	3
Ignacio de la Llave	1	2
Isla	1	4
Jáltipan	1	6
Jesús Carranza	2	3
José Azueta	1	2
Juan Rodríguez Clara	1	3
La Antigua	1	5
Las Choapas	1	7
Lerdo de Tejada	1	3
Martínez de la Torre	1	7
Minatitlán	1	17
Misantla	1	2
Moloacán	1	3
Nanchital de Lázaro		
Cárdenas del Río	1	5
Naranjos Amatlán	1	4
Omealca	1	2
Orizaba	1	19
Otatiitlán	1	2
Pánuco	1	2
Papantla	1	6
Paso de Ovejas	1	2

**Oficinas de la red telegráfica y personal ocupado
por municipio
Al 31 de diciembre de 2007**

[Cuadro 21.15](#)

Municipio	Oficinas	Personal ocupado a/
Paso del Macho	1	2
Perote	1	5
Platón Sánchez	1	2
Playa Vicente	1	4
Poza Rica de Hidalgo	2	22
Río Blanco	2	6
San Andrés Tuxtla	1	6
San Juan Evangelista	1	3
San Rafael	1	2
Santiago Tuxtla	1	2
Sayula de Alemán	1	2
Soledad de Doblado	1	4
Tamiahua	1	1
Tantoyuca	1	4
Tecolutla	1	1
Tempoal	1	1
Tierra Blanca	1	7
Tehuacán	1	2
Tlacotalpan	1	2
Tlalixcoyan	2	3
Tlapacoyan	1	3
Tres Valles	1	3
Tuxpan	1	14
Ursulo Galván	1	2
Vega de Alatorre	1	2
Veracruz	3	187
Xalapa	2	49
Yanga	1	2
Zongolica	1	2
Zontecomatlán de López y Fuentes	1	1
Resto de los municipios	0	0

a/ Se considera a la totalidad del personal ocupado de TELECOMM localizado en esta entidad federativa. La variación que presenta el registro de movimientos del personal, se origina por trabajadores que están adscritos en una oficina y comisionados en otra.
Fuente: TELECOMM. Dirección de Operación de la Red de Oficinas y Dirección de Administración de Recursos Humanos.

**Telegramas transmitidos y recibidos por municipio
2007**

[Cuadro 21.16](#)

Municipio	Telegramas transmitidos a/	Telegramas recibidos
Estado	76,685	610,334
Acayucan	234	6,803
Actopan	3	158
Agua Dulce	33	6,791
Álamo Temapache	48	1,184
Altotonga	18	566
Alvarado	26	1,511
Ángel R. Cabada	18	160
Atoyac	5	563
Boca del Río	41	81
Camerino Z. Mendoza	81	552
Carlos A. Carrillo	41	149
Catemaco	22	434
Cazones de Herrera	2	69
Cerro Azul	37	569
Coatepec	69	7,339
Coatzacoalcos	1,000	70,058
Coatzintla	13	1,872
Córdoba	902	36,408
Cosamaloapan de Carpio	95	2,627
Coscomatepec	2	506
Cosoleacaque	144	5,683
Coyutla	4	64
Cuitláhuac	3	128
Chacaltianguis	1	120
Chicontepec	62	92
Chinameca	10	542
El Higo	9	70
Espinal	3	23
Fortín	127	7,928
Gutiérrez Zamora	19	800
Huatusco	47	2,270
Huayacocotla	26	100
Hueyapan de Ocampo	2	364
Ignacio de la Llave	1	126
Isla	24	490
Jáltipan	339	4,152
Jesús Carranza	2	152
José Azueta	26	359
Juan Rodríguez Clara	17	247
La Antigua	31	600
Las Choapas	42	3,853
Lerdo de Tejada	22	434
Martínez de la Torre	161	3,133
Minatitlán	3,108	13,129
Misantla	28	818
Moloacán	10	1,010
Nanchital de Lázaro		
Cárdenas del Río	369	4,596
Naranjos Amatlán	44	66
Omealca	3	308
Orizaba	594	26,334
Otatitlán	0	66
Pánuco	117	1,102
Papantla	118	2,983
Paso de Ovejas	6	652
Paso del Macho	2	419

**Telegramas transmitidos y recibidos por municipio
2007**

[Cuadro 21.16](#)

Municipio	Telegramas transmitidos a/	Telegramas recibidos
Perote	67	2,089
Platón Sánchez	7	202
Playa Vicente	19	269
Poza Rica de Hidalgo	649	26,267
Río Blanco	46	6,450
San Andrés Tuxtla	207	2,951
San Juan Evangelista	0	131
San Rafael	21	758
Santiago Tuxtla	15	393
Sayula de Alemán	1	116
Soledad de Doblado	10	561
Tamiahua	7	229
Tantoyuca	55	837
Tecolutla	7	13
Tempoal	11	289
Tierra Blanca	52	4,182
Tihuatlán	75	1,064
Tlacotalpan	18	281
Tlalixcoyan	12	304
Tlapacoyan	28	107
Tres Valles	24	422
Tuxpan	276	9,488
Ursulo Galván	6	146
Vega de Alatorre	2	74
Veracruz	60,868	240,321
Xalapa	5,957	89,927
Yanga	6	476
Zongolica	28	374
Resto de los municipios	0	0

Nota: La información comprende únicamente los servicios facturados e incluye los servicios nacionales e internacionales de telegrama, grandes usuarios y fonotelegrama.

a/ Los telegramas de grandes usuarios se concentran y transmiten a nivel central.

Fuente: TELECOMM. Dirección de Operación de la Red de Oficinas.

**Volumen de los servicios telegráficos transmitidos
y recibidos por tipo de servicio y servicio
2007
(Operaciones)**

[Cuadro 21.17](#)

Tipo de servicio Servicio	Volumen de los servicios telegráficos transmitidos a/	Volumen de los servicios telegráficos recibidos
Total	1,764,677	2,404,610
Remesas de dinero b/	1,672,776	1,794,276
Giro internacional	2,646	252,894
Giro nacional	414,494	977,957
Programas sociales c/	0	560,799
Pago de nóminas y pensiones d/	0	2,626
Cobranza por terceros e/	904,173	0
Remesas para servicios bancarios	351,463	0
Servicios de comunicación	91,901	610,334
Telegrama f/	76,685	610,334
Fax	15,216	0

Nota: La información comprende únicamente los servicios facturados.

a/ Las transmisiones correspondientes a giros internacionales, programas sociales, pago de nóminas y pensiones, y telegramas de grandes usuarios, se realizan a nivel central. Las transferencias al extranjero (out bound) se transmiten a nivel de oficina telegráfica.

b/ Los giros transmitidos son conocidos como expedidos, y los recibidos como pagados.

c/ Se refiere al servicio que se ofrece a entidades del Gobierno Federal para el pago de los beneficios económicos de programas sociales, en oficinas telegráficas y puntos temporales de pago, conforme al padrón que se especifique.

d/ Se refiere al servicio que se ofrece a empresas públicas y privadas para pagar a su personal, en oficinas telegráficas, sueldos, pensiones y comisiones.

e/ Se refiere al servicio que se ofrece a empresas públicas y privadas para recibir, en oficinas telegráficas, los pagos que sus clientes realizan por productos o servicios adquiridos.

f/ Incluye los servicios nacionales e internacionales de telegrama, grandes usuarios y fonotelegrama.

Fuente: TELECOMM. Dirección de Operación de la Red de Oficinas.

**Líneas telefónicas y su densidad
2005, 2006 y 2007 ^{a/}**

[Cuadro 21.18](#)

Concepto	2005	2006	2007 P/
Líneas telefónicas	820,397	849,365	847,548
Residenciales	648,888	670,850	676,644
No residenciales	171,509	178,515	170,904
Densidad telefónica (Líneas por cada cien habitantes)	11.4	11.7	11.7

a/ Datos referidos al 31 de diciembre de cada año.

Fuente: Comisión Federal de Telecomunicaciones. Dirección General de Tarifas e Integración Estadística.

**Usuarios de telefonía móvil y aparatos de telefonía pública alámbrica
De 2000 a 2006** a/

[Cuadro 21.19](#)

Año	Usuarios de telefonía móvil (Usuarios por cada 100 habitantes) b/	Aparatos de telefonía pública alámbrica c/
2000	6.9	29,501
2001	12.0	33,645
2002	14.5	34,892
2003	17.3	35,132
2004	22.9	38,159
2005	30.0	39,835 P/
2006 P/	38.4	42,634

a/ Datos referidos al 31 de diciembre de cada año.

b/ El cálculo se realizó utilizando las proyecciones de población de CONAPO.

c/ Incluye Ladatel y Ladafon de TELMEX.

Fuente: Comisión Federal de Telecomunicaciones. Dirección de Información Estadística de Mercados. Con base en información proporcionada por concesionarios y permisionarios. Consulta en internet el 2 de julio de 2008: www.cofetel.gob.mx

**Localidades con servicio de telefonía rural por municipio
atendidas por la Secretaría de Comunicaciones
y Transportes
Al 31 de diciembre de 2007**

[Cuadro 21.20](#)

Municipio	Localidades con el servicio
Estado	4,428
Acajete	18
Acatlán	3
Acayucan	47
Actopan	62
Acula	16
Acultzingo	15
Agua Dulce	5
Álamo Temapache	82
Alpatláhuac	21
Alto Lucero de Gutiérrez Barrios	38
Altotonga	30
Alvarado	37
Amatitlán	14
Amatlán de los Reyes	12
Ángel R. Cabada	31
Apazapan	3
Aquila	3
Astacinga	12
Atlahuilco	16
Atoyac	10
Atzacan	5
Atzalan	121
Ayahualulco	16
Banderilla	2
Benito Juárez	29
Boca del Río	7
Calcahualco	22
Camarón de Tejeda	9
Camerino Z. Mendoza	4
Carlos A. Carrillo	23
Carrillo Puerto	39
Castillo de Teayo	12
Catemaco	29
Cazones de Herrera	15
Cerro Azul	2
Citlaltépetl	2
Coacoatzintla	11
Coahuilán	1
Coatepec	30
Coatzacoalcos	18
Coatzintla	8
Coetzala	1
Colipa	10
Comapa	40
Córdoba	40
Cosamaloapan de Carpio	35
Cosautlán de Carvajal	13
Coscomatepec	26
Cosoleacaque	43
Cotaxtla	113
Coxquihui	9
Coyutla	5
Cuichapa	5

**Localidades con servicio de telefonía rural por municipio
atendidas por la Secretaría de Comunicaciones
y Transportes
Al 31 de diciembre de 2007**

[Cuadro 21.20](#)

Municipio	Localidades con el servicio
Cuitláhuac	25
Chacaltianguis	4
Chalma	20
Chiconamel	12
Chiconquiaco	19
Chicontepec	86
Chinameca	9
Chinampa de Gorostiza	11
Chocamán	7
Chontla	9
Chumatlán	2
El Higo	3
Emiliano Zapata	25
Espinal	13
Filomeno Mata	2
Fortín	13
Gutiérrez Zamora	15
Hidalgotitlán	41
Huatusco	32
Huayacocotla	22
Hueyapan de Ocampo	17
Huiloapan de Cuauhtémoc	2
Ignacio de la Llave	15
Ilamatlán	8
Isla	39
Ixcatepec	9
Ixhuacán de los Reyes	22
Ixhuatlán de Madero	50
Ixhuatlán del Café	18
Ixhuatlán del Sureste	18
Ixhuatlancillo	5
Ixmatalhuacan	9
Ixtaczoquitlán	15
Jalacingo	18
Jalcomulco	1
Jáltipan	17
Jamapa	28
Jesús Carranza	65
Jilotepec	8
José Azueta	33
Juan Rodríguez Clara	39
Juchique de Ferrer	16
La Antigua	5
La Perla	23
Landero y Coss	1
Las Choapas	60
Las Minas	7
Las Vigas de Ramírez	16
Lerdo de Tejada	4
Los Reyes	8
Magdalena	6
Maltrata	10
Manlio Fabio Altamirano	44
Mariano Escobedo	19
Martínez de la Torre	34
Mecatlán	5
Mecayapan	10
Medellín	51

**Localidades con servicio de telefonía rural por municipio
atendidas por la Secretaría de Comunicaciones
y Transportes
Al 31 de diciembre de 2007**

[Cuadro 21.20](#)

Municipio	Localidades con el servicio
Miahuatlán	12
Minatitlán	105
Misantla	48
Mixtla de Altamirano	16
Moloacán	6
Nanchital de Lázaro	
Cárdenas del Río	3
Naolinco	10
Naranjal	11
Naranjos Amatlán	7
Nautla	12
Nogales	15
Oluta	5
Omealca	20
Otatitlán	2
Oteapan	1
Ozuluama de Mascareñas	9
Pajapan	11
Pánuco	30
Papantla	48
Paso de Ovejas	27
Paso del Macho	46
Perote	11
Platón Sánchez	13
Playa Vicente	61
Poza Rica de Hidalgo	6
Pueblo Viejo	6
Puente Nacional	21
Rafael Delgado	3
Rafael Lucio	5
Saltabarranca	6
San Andrés Tenejapan	4
San Andrés Tuxtla	51
San Juan Evangelista	42
Santiago Tuxtla	52
Sayula de Alemán	26
Soconusco	14
Sochiapa	3
Soledad Atzompa	19
Soledad de Doblado	64
Soteapan	15
Tamalín	8
Tamiahua	48
Tampico Alto	13
Tancoco	3
Tantima	14
Tantoyuca	58
Tatahuicapan de Juárez	12
Tatatila	6
Tecolutla	19
Tehuipango	16
Tempoal	30
Tenampa	7
Tenochtitlán	6
Teocelo	3
Tepatlxco	9
Tepetlán	8
Tepetzintla	9

**Localidades con servicio de telefonía rural por municipio
atendidas por la Secretaría de Comunicaciones
y Transportes
Al 31 de diciembre de 2007**

[Cuadro 21.20](#)

Municipio	Localidades con el servicio
Tequila	12
Texcatepec	8
Texhuacán	5
Texistepec	15
Tezonapa	35
Tierra Blanca	186
Tihuatlán	41
Tlacojalpan	1
Tlacolulan	18
Tlacotalpan	36
Tlacotepec de Mejía	4
Tlachichilco	14
Tlalixcoyan	75
Tlalnahuayocan	11
Tlaltetela	24
Tlapacoyan	17
Tlaquilpa	12
Tomatlán	5
Tonayán	7
Totutla	22
Tres Valles	48
Tuxpan	62
Ursulo Galván	2
Uxpanapa	28
Vega de Alatorre	11
Veracruz	25
Villa Aldama	2
Xalapa	12
Xico	21
Xoxocotla	4
Yanga	5
Yecuatla	15
Zacualpan	18
Zaragoza	5
Zentla	39
Zongolica	71
Zontecomatlán de López y Fuentes	27
Zozocolco de Hidalgo	5
Resto de los municipios	0

Nota: El programa de telefonía rural de la SCT considera únicamente localidades de 100 a 499 habitantes.
Fuente: Centro SCT Veracruz. Subdirección de Comunicaciones; Departamento de Radio y Televisión.

Centros comunitarios digitales e-México y localidades que cuentan con el servicio por municipio
Al 31 de diciembre de 2007

[Cuadro 21.21](#)

Municipio	Centros	Localidades que cuentan con el servicio
Estado	673	484
Acajete	1	1
Acatlán	1	1
Acayucan	3	3
Actopan	2	1
Acula	2	1
Acultzingo	4	2
Agua Dulce	3	2
Álamo Temapache	4	4
Alpatláhuac	3	2
Alto Lucero de Gutiérrez Barrios	1	1
Altotonga	8	6
Alvarado	5	2
Amatitlán	1	1
Amatlán de los Reyes	5	4
Ángel R. Cabada	3	2
Apazapan	3	3
Aquila	1	1
Astacinga	1	1
Atlahuilco	2	2
Atoyac	1	1
Atzacan	2	2
Atzalan	9	8
Ayahualulco	3	3
Banderilla	2	1
Benito Juárez	4	4
Boca del Río	3	1
Calcahualco	1	1
Camarón de Tejeda	1	1
Camerino Z. Mendoza	5	4
Carlos A. Carrillo	1	1
Carrillo Puerto	4	4
Castillo de Teayo	4	3
Catemaco	6	3
Cazones de Herrera	5	3
Cerro Azul	1	1
Citlaltépetl	1	1
Coacoatzintla	1	1
Coahuilán	2	1
Coatepec	3	2
Coatzacoalcos	4	2
Coatzintla	3	2
Coetzala	1	1
Colipa	1	1
Comapa	6	6
Córdoba	3	1
Cosamaloapan de Carpio	6	4
Cosautlán de Carvajal	6	3
Coscomatepec	5	2
Cosoleacaque	4	4
Cotaxtla	2	2
Coxquihui	5	3
Coyutla	7	6
Cuichapa	2	1
Cuitláhuac	3	1

**Centros comunitarios digitales e-México y localidades que cuentan con el servicio por municipio
Al 31 de diciembre de 2007**

[Cuadro 21.21](#)

Municipio	Centros	Localidades que cuentan con el servicio
Chacaltianguis	1	1
Chalma	5	2
Chiconamel	2	1
Chiconquiaco	3	2
Chicontepec	12	9
Chinameca	4	2
Chinampa de Gorostiza	4	3
Chocamán	2	2
Chontla	4	3
Chumatlán	2	1
El Higo	4	1
Emiliano Zapata	4	4
Espinal	7	5
Filomeno Mata	2	1
Fortín	1	1
Gutiérrez Zamora	3	1
Hidalgotitlán	3	3
Huatusco	5	4
Huayacocotla	8	4
Hueyapan de Ocampo	5	5
Huiloapan de Cuauhtémoc	1	1
Ignacio de la Llave	1	1
Ilamatlán	2	2
Isla	3	1
Ixcatepec	5	2
Ixhuacán de los Reyes	5	3
Ixhuatlán de Madero	11	8
Ixhuatlán del Café	3	2
Ixhuatlán del Sureste	2	1
Ixhuatlancillo	1	1
Ixmatalhuacan	2	1
Ixtaczoquitlán	4	4
Jalacingo	8	6
Jalcomulco	2	2
Jáltipan	2	1
Jamapa	1	1
Jesús Carranza	3	2
Jilotepec	3	1
José Azueta	6	5
Juan Rodríguez Clara	1	1
Juchique de Ferrer	3	2
La Antigua	3	1
La Perla	3	3
Landero y Coss	2	1
Las Choapas	4	3
Las Minas	1	1
Las Vigas de Ramírez	2	1
Lerdo de Tejada	3	1
Los Reyes	2	2
Magdalena	1	1
Maltrata	2	2
Manlio Fabio Altamirano	1	1
Mariano Escobedo	1	1
Martínez de la Torre	3	2
Mecatlán	3	2
Mecayapan	5	5
Medellín	1	1
Miahuatlán	2	1
Minatitlán	1	1

Centros comunitarios digitales e-México y localidades que cuentan con el servicio por municipio
Al 31 de diciembre de 2007

[Cuadro 21.21](#)

Municipio	Centros	Localidades que cuentan con el servicio
Misantla	2	2
Mixtla de Altamirano	1	1
Moloacán	5	3
Nanchital de Lázaro		
Cárdenas del Río	4	1
Naolinco	1	1
Naranjal	2	1
Naranjos Amatlán	3	1
Nautla	3	2
Nogales	2	1
Oluta	2	1
Omealca	4	4
Orizaba	3	1
Oteapan	1	1
Ozuluama de Mascareñas	3	2
Pajapan	7	4
Pánuco	4	2
Papantla	15	15
Paso de Ovejas	4	2
Paso del Macho	3	3
Perote	11	7
Platón Sánchez	4	2
Playa Vicente	2	2
Poza Rica de Hidalgo	2	1
Pueblo Viejo	1	1
Puente Nacional	2	2
Rafael Delgado	5	2
Rafael Lucio	1	1
Río Blanco	1	1
Saltabarranca	1	1
San Andrés Tenejapan	1	1
San Andrés Tuxtla	4	4
San Juan Evangelista	3	3
San Rafael	1	1
Santiago Sochiapan	1	1
Santiago Tuxtla	3	3
Sayula de Alemán	5	4
Soconusco	1	1
Sochiapa	2	1
Soledad Atzompa	8	6
Soledad de Doblado	3	2
Soteapan	6	4
Tamalín	3	3
Tamiahua	3	2
Tampico Alto	1	1
Tancoco	1	1
Tantima	2	1
Tantoyuca	14	11
Tatahuicapan de Juárez	6	2
Tatatila	1	1
Tecolutla	5	4
Tehuipango	4	3
Tempoal	7	3
Tenampa	3	2
Tenochtitlán	1	1
Teocelo	3	2
Tepatlixco	2	2
Tepetlán	2	2
Tepetzintla	1	1

Centros comunitarios digitales e-México y localidades que cuentan con el servicio por municipio
Al 31 de diciembre de 2007

[Cuadro 21.21](#)

Municipio	Centros	Localidades que cuentan con el servicio
Tequila	4	3
Texcatepec	1	1
Texhuacán	1	1
Texistepec	1	1
Tezonapa	6	5
Tierra Blanca	4	3
Tihuatlán	7	6
Tlacojalpan	1	1
Tlacolulan	5	3
Tlacotalpan	2	1
Tlacotepec de Mejía	2	1
Tlachichilco	3	2
Tlalixcoyan	2	2
Tlalnahuayocan	2	2
Tlaltetela	4	3
Tlapacoyan	5	2
Tlaquilpa	1	1
Tlilapan	2	2
Tomatlán	1	1
Tonayán	1	1
Totutla	4	3
Tres Valles	1	1
Tuxpan	2	2
Tuxtilla	1	1
Ursulo Galván	1	1
Uxpanapa	8	4
Vega de Alatorre	2	2
Veracruz	3	2
Villa Aldama	1	1
Xalapa	6	2
Xico	1	1
Xoxocotla	2	1
Yanga	3	2
Yecuatla	1	1
Zacualpan	3	2
Zaragoza	3	1
Zentla	1	1
Zongolica	11	9
Zontecomatlán de López y Fuentes	3	3
Zozocolco de Hidalgo	5	3
Resto de los municipios	0	0

Nota: Los centros comunitarios digitales son sitios de acceso público que se encuentran en escuelas, bibliotecas, centros de salud, oficinas de correos y edificios de gobierno, y en donde básicamente se ofrecen los siguientes servicios: acceso a internet, uso de equipos de cómputo con paquetería diversa, impresión de archivos y documentos, así como asesoría y capacitación al público en general.

El sistema e-México atiende a la población de localidades mayores a 400 habitantes.

Las variaciones que se presentan con respecto a la edición anterior son debido a que en las localidades donde se cuenta con otras opciones de conectividad terrestre (infinitem o cable), las antenas se retiran y se instalan en comunidades donde no existe otra posibilidad del servicio, mas que la satelital.

Fuente: Centro SCT Veracruz. Subdirección de Comunicaciones; Departamento de Comunicaciones, Radio y Televisión.

**Estaciones radiodifusoras por tipo de banda
y municipio según tipo de programación
Al 31 de diciembre de 2007**

[Cuadro 21.22](#)

Tipo de banda Municipio	Total	Comercial a/	Cultural b/
Total	114	103	11
Amplitud modulada	71	68	3
Acayucan	1	1	0
Alvarado	1	1	0
Álamo Temapache	1	1	0
Banderilla	2	2	0
Boca del Río	3	3	0
Coatepec	1	1	0
Coatzacoalcos	3	3	0
Córdoba	2	2	0
Cosamaloapan de Carpio	2	2	0
Cosoleacaque	2	2	0
Fortín	5	5	0
Gutiérrez Zamora	1	1	0
Ixhuatlancillo	2	2	0
Martínez de la Torre	2	2	0
Minatitlán	2	2	0
Misantla	1	1	0
Nanchital de Lázaro			
Cárdenas del Río	2	2	0
Pánuco	1	1	0
Papantla	3	3	0
Perote	1	1	0
Poza Rica de Hidalgo	4	4	0
Pueblo Viejo	6	6	0
San Andrés Tuxtla	1	1	0
San Rafael	1	1	0
Tempoal	1	1	0
Teocelo	1	0	1
Tierra Blanca	2	2	0
Tlaxiaco	1	1	0
Tuxpan	3	3	0
Veracruz	6	6	0
Xalapa	6	5	1
Zongolica	1	0	1
Frecuencia modulada	42	35	7
Álamo Temapache	1	1	0
Banderilla	1	1	0
Boca del Río	1	1	0
Coatzacoalcos	5	5	0
Córdoba	2	2	0
Cosamaloapan de Carpio	1	1	0
Fortín	1	1	0
Huayacocotla	2	0	2
Ixhuatlán de Madero	1	0	1
Martínez de la Torre	1	1	0
Minatitlán	1	1	0
Naranjos Amatlán	1	0	1
Orizaba	3	2	1
Pánuco	1	1	0

**Estaciones radiodifusoras por tipo de banda
y municipio según tipo de programación
Al 31 de diciembre de 2007**

[Cuadro 21.22](#)

Tipo de banda Municipio	Total	Comercial a/	Cultural b/
Poza Rica de Hidalgo	2	2	0
San Andrés Tuxtla	1	1	0
Soteapan	1	0	1
Tuxpan	4	4	0
Veracruz	7	7	0
Xalapa	5	4	1
Onda corta	1	0	1
Huayacocotla	1	0	1

a/ Se refiere a estaciones de régimen concesionado e incluye música continua y radio digital.

b/ Se refiere a estaciones de régimen permissionado.

Fuente: Centro SCT Veracruz. Subdirección de Comunicaciones; Departamento de Radio y Televisión.

Usuarios de comunicación privada onda corta y estaciones radioeléctricas de aficionados por municipio
Al 31 de diciembre de 2007

[Cuadro 21.23](#)

Municipio	Usuarios de comunicación privada onda corta a/	Estaciones radioeléctricas de aficionados
Estado	342	233
Acayucan	14	1
Álamo Temapache	3	0
Altotonga	0	1
Alvarado	1	3
Amatlán de los Reyes	1	0
Ángel R. Cabada	1	0
Atoyac	1	0
Banderilla	0	2
Boca del Río	6	8
Catemaco	0	7
Cerro Azul	0	2
Coacoatzintla	0	2
Coatepec	2	6
Coatzacoalcos	48	11
Comapa	1	0
Córdoba	23	11
Cosamaloapan de Carpio	4	0
Cosoleacaque	3	0
Cuichapa	1	0
Cuitláhuac	2	0
Chocamán	1	0
El Higo	1	1
Emiliano Zapata	0	5
Fortín	3	0
Huatusco	4	2
Hueyapan de Ocampo	2	0
Isla	12	0
Ixtaczoquitlán	3	1
Jáltipan	1	0
Jesús Carranza	2	6
Juan Rodríguez Clara	4	0
La Antigua	4	0
Las Choapas	1	0
Lerdo de Tejada	2	0
Martínez de la Torre	8	22
Medellín	0	1
Minatitlán	12	2
Naranjos Amatlán	0	2
Nogales	1	1
Omealca	0	1
Orizaba	12	8
Pánuco	1	2
Papantla	2	3
Paso del Macho	1	0
Perote	1	0
Platón Sánchez	1	0
Poza Rica de Hidalgo	20	11
Puente Nacional	0	1
Rafael Delgado	0	1
Río Blanco	1	0
San Andrés Tuxtla	3	1
San Juan Evangelista	1	1
San Rafael	2	0
Soconusco	2	0
Soledad de Doblado	0	4

Usuarios de comunicación privada onda corta y estaciones radioeléctricas de aficionados por municipio
Al 31 de diciembre de 2007

[Cuadro 21.23](#)

Municipio	Usuarios de comunicación privada onda corta a/	Estaciones radioeléctricas de aficionados
Tantoyuca	3	0
Tecolutla	0	2
Teocelo	0	1
Tierra Blanca	2	2
Tihuatlán	0	3
Tlacojalpan	1	0
Tlalixcoyan	1	0
Tlapacoyan	1	1
Tomatlán	1	0
Tres Valles	4	0
Tuxpan	15	5
Ursulo Galván	1	0
Veracruz	63	44
Xalapa	28	45
Yanga	2	0
Zongolica	1	0

a/ Se refiere a la radiocomunicación por teléfono o de radio móvil de muy alta frecuencia (VHF) y ultra alta frecuencia (UHF).
Fuente: Centro SCT Veracruz. Subdirección de Comunicaciones; Departamento de Radio y Televisión.

**Estaciones televisoras por régimen de operación
y municipio según origen de transmisión
Al 31 de diciembre de 2007**

[Cuadro 21.24](#)

Régimen Municipio	Total	Locales	Repetidoras
Total	25	2	23
Concesionadas	16	1	15
Cerro Azul	2	0	2
Coatzacoalcos	4	0	4
Las Vigas de Ramírez	4	0	4
Perote	2	0	2
San Andrés Tuxtla	1	0	1
Santiago Tuxtla	2	0	2
Veracruz	1	1	0
Permisionadas	9	1	8
Agua Dulce	1	0	1
Cerro Azul	1	0	1
Coatzacoalcos	1	0	1
Huayacocotla	1	0	1
Ixhuatlán de Madero	1	0	1
Mecayapan	1	0	1
Orizaba	1	0	1
San Andrés Tuxtla	1	0	1
Xalapa	1	1	0

Nota: La entidad cuenta además con 36 unidades de equipo complementario.

Fuente: Centro SCT Veracruz. Subdirección de Comunicaciones; Departamento de Radio y Televisión.

**Suscriptores del servicio de televisión restringida
por cable por municipio
Al 31 de diciembre de 2007**

[Cuadro 21.25](#)

Municipio	Suscriptores del servicio de televisión restringida por cable
Estado	244,740
Acayucan	5,178
Agua Dulce	1,595
Álamo Temapache	2,040
Alto Lucero de Gutiérrez Barrios	528
Altotonga	715
Alvarado	1,155
Amatlán de los Reyes	550
Ángel R. Cabada	770
Banderilla	935
Boca del Río	1,230
Camerino Z. Mendoza	1,950
Carlos A. Carrillo	897
Catemaco	2,440
Cerro Azul	2,574
Citlaltépetl	633
Coatepec	2,050
Coatzacoalcos	9,668
Coatzintla	1,540
Colipa	219
Córdoba	16,510
Cosamaloapan de Carpio	4,007
Coscomatepec	1,104
Cosoleacaque	1,200
Cuitláhuac	1,550
Chicontepec	700
Chinampa de Gorostiza	600
Chocamán	315
Chontla	539
El Higo	830
Emiliano Zapata	792
Fortín	2,232
Gutiérrez Zamora	902
Huatusco	1,415
Huayacocotla	418
Hueyapan de Ocampo	490
Ignacio de la Llave	340
Isla	715
Ixhuatlán de Madero	440
Ixhuatlán del Sureste	990
Ixtaczoquitlán	616
Jalacingo	473
Jáltipan	715
Jesús Carranza	682
José Azueta	740
Juan Rodríguez Clara	791
Juchique de Ferrer	385
La Antigua	902
Las Choapas	1,850

**Suscriptores del servicio de televisión restringida
por cable por municipio
Al 31 de diciembre de 2007**

[Cuadro 21.25](#)

Municipio	Suscriptores del servicio de televisión restringida por cable
Las Vigas de Ramírez	260
Lerdo de Tejada	721
Mariano Escobedo	374
Martínez de la Torre	1,155
Medellín	3,790
Minatitlán	3,080
Misantla	1,710
Nanchital de Lázaro	
Cárdenas del Río	1,870
Naolinco	1,017
Naranjos Amatlán	4,070
Nautla	1,070
Nogales	1,210
Oluta	290
Orizaba	9,350
Ozuluama de Mascareñas	1,040
Pánuco	2,580
Papantla	3,500
Paso de Ovejas	528
Perote	1,350
Platón Sánchez	980
Playa Vicente	780
Poza Rica de Hidalgo	9,130
Pueblo Viejo	825
Río Blanco	5,300
San Andrés Tuxtla	6,607
San Rafael	2,190
Santiago Tuxtla	1,250
Sayula de Alemán	418
Soledad de Doblado	437
Tamalín	462
Tamiahua	682
Tampico Alto	750
Tantima	528
Tantoyuca	1,015
Tecolutla	682
Tempoal	968
Teocelo	490
Tezonapa	1,430
Tierra Blanca	2,860
Tihuatlán	780
Tlacotalpan	1,300
Tlalixcoyan	1,360
Tlapacoyan	1,150
Tomatlán	1,218
Tres Valles	940
Tuxpan	3,550
Ursulo Galván	1,250
Vega de Alatorre	1,190
Veracruz	42,334
Xalapa	30,189
Xico	1,200

**Suscriptores del servicio de televisión restringida
por cable por municipio
Al 31 de diciembre de 2007**

[Cuadro 21.25](#)

Municipio	Suscriptores del servicio de televisión restringida por cable
Yanga	910
Yecuatla	365
Zongolica	345
Resto de los municipios	ND

Fuente: Centro SCT Veracruz. Subdirección de Comunicaciones; Departamento de Radio y Televisión.

**Oficinas postales por municipio según clase
2006 y 2007 a/**

[Cuadro 21.26](#)

Municipio	Total	Adminis- traciones	Sucursales	Agencias	Expendios b/	Instituciones públicas c/	Mexpost	Otros d/
2006								
Estado	3,049	69	40	592	538	1,695	99	16
Acajete	16	0	0	2	0	14	0	0
Acatlán	5	0	0	1	0	4	0	0
Acayucan	14	1	0	2	4	6	1	0
Actopan	30	0	1	11	3	15	0	0
Acula	1	0	0	1	0	0	0	0
Acultzingo	16	0	0	2	0	14	0	0
Agua Dulce	11	1	0	2	2	5	1	0
Álamo Temapache	60	1	0	14	3	41	1	0
Alpatláhuac	4	0	0	2	0	2	0	0
Alto Lucero de Gutiérrez Barrios	18	0	1	3	1	12	1	0
Altotonga	10	1	0	1	1	6	1	0
Alvarado	31	1	1	4	8	15	2	0
Amatitlán	4	0	1	0	2	0	1	0
Amatlán de los Reyes	11	0	0	3	1	7	0	0
Ángel R. Cabada	23	1	0	4	3	14	1	0
Apazapan	7	0	0	5	0	2	0	0
Aquila	1	0	0	1	0	0	0	0
Astacinga	3	0	0	1	0	2	0	0
Atlahuilco	5	0	0	1	0	4	0	0
Atoyac	13	1	1	2	0	8	1	0
Atzacan	3	0	0	0	0	3	0	0
Atzalan	39	0	0	3	0	36	0	0
Ayahualulco	16	0	0	1	0	15	0	0
Banderilla	5	0	1	0	3	0	1	0
Benito Juárez	12	0	0	1	1	10	0	0
Boca del Río	49	0	0	11	36	1	0	1
Calcahualco	4	0	0	1	0	3	0	0
Camarón de Tejeda	7	0	0	2	0	5	0	0
Camerino Z. Mendoza	14	1	0	2	8	2	1	0
Carlos A. Carrillo	10	1	0	2	5	1	1	0
Carrillo Puerto	10	0	0	0	0	10	0	0
Castillo de Teayo	7	0	0	2	0	5	0	0
Catemaco	18	1	0	1	3	12	1	0
Cazones de Herrera	11	0	1	1	1	8	0	0
Cerro Azul	14	1	0	2	6	4	1	0
Citlaltépetl	13	1	0	4	2	5	1	0
Coacoatzintla	3	0	0	1	0	2	0	0
Coahuiltán	4	0	0	1	0	3	0	0
Coatepec	18	0	1	9	1	6	1	0
Coatzacoalcos	21	1	0	5	8	5	1	1
Coatzintla	12	0	0	2	1	9	0	0
Coetzala	2	0	0	1	0	1	0	0
Colipa	6	0	1	0	0	5	0	0
Comapa	7	0	0	2	0	5	0	0
Córdoba	32	1	1	15	6	7	1	1
Cosamaloapan de Carpio	16	1	1	3	4	6	1	0
Cosautlán de Carvajal	12	0	0	1	0	11	0	0
Coscomatepec	6	0	1	0	0	4	1	0
Cosoleacaque	12	1	0	4	6	0	1	0
Cotaxtla	3	0	0	0	0	3	0	0
Coxquihui	12	0	0	0	1	11	0	0
Coyutla	13	0	0	1	0	12	0	0

**Oficinas postales por municipio según clase
2006 y 2007 a/**

[Cuadro 21.26](#)

Municipio	Total	Adminis- traciones	Sucursales	Agencias	Expendios b/	Instituciones públicas c/	Mexpost	Otros d/
Cuichapa	9	0	0	2	0	7	0	0
Cuitláhuac	15	1	0	3	2	8	1	0
Chacaltianguis	7	0	0	1	0	6	0	0
Chalma	6	0	0	2	0	4	0	0
Chiconamel	2	0	0	1	0	1	0	0
Chiconquiaco	13	0	0	0	0	13	0	0
Chicontepec	48	1	0	2	2	42	1	0
Chinameca	6	1	0	0	1	3	1	0
Chinampa de Gorostiza	6	0	0	1	1	4	0	0
Chocamán	3	0	0	1	0	2	0	0
Chontla	8	0	0	3	0	5	0	0
Chumatlán	5	0	0	2	0	3	0	0
El Higo	5	0	1	0	3	0	1	0
Emiliano Zapata	31	0	2	12	4	13	0	0
Espinal	32	0	1	5	2	24	0	0
Filomeno Mata	3	0	0	1	0	2	0	0
Fortín	9	1	0	1	5	1	1	0
Gutiérrez Zamora	12	1	0	2	0	8	1	0
Hidalgotitlán	16	0	0	3	0	13	0	0
Huatusco	20	1	0	2	7	9	1	0
Huayacocotla	27	1	0	3	3	19	1	0
Hueyapan de Ocampo	22	1	1	6	4	9	1	0
Huiloapan de Cuauhtémoc	2	0	0	2	0	0	0	0
Ignacio de la Llave	14	0	1	1	0	11	1	0
Ilamatlán	16	0	0	1	0	15	0	0
Isla	16	1	0	0	5	9	1	0
Ixcatepec	10	0	0	1	0	9	0	0
Ixhuacán de los Reyes	18	0	0	1	0	17	0	0
Ixhuatlán de Madero	30	1	0	4	0	24	1	0
Ixhuatlán del Café	13	0	1	0	1	10	1	0
Ixhuatlán del Sureste	6	0	0	1	1	4	0	0
Ixhuatlancillo	2	0	0	1	0	1	0	0
Ixmatlahuacan	3	0	0	2	0	1	0	0
Ixtaczoquitlán	20	0	1	6	1	11	1	0
Jalacingo	11	0	1	2	0	7	1	0
Jalcomulco	2	0	0	1	0	1	0	0
Jáltipan	10	1	0	1	5	2	1	0
Jamapa	3	0	0	1	0	2	0	0
Jesús Carranza	18	1	0	5	0	11	1	0
Jilotepec	7	0	0	1	0	6	0	0
José Azueta	14	1	0	6	0	6	1	0
Juan Rodríguez Clara	6	1	0	1	2	1	1	0
Juchique de Ferrer	18	0	1	3	3	10	1	0
La Antigua	24	1	0	10	10	2	1	0
La Perla	9	0	0	0	0	9	0	0
Landero y Coss	2	0	0	1	0	1	0	0
Las Choapas	53	1	0	3	4	44	1	0
Las Minas	2	0	0	1	0	1	0	0
Las Vigas de Ramírez	5	0	1	0	1	2	1	0
Lerdo de Tejada	13	1	0	1	10	0	1	0
Los Reyes	6	0	0	1	0	5	0	0
Magdalena	3	0	0	1	0	2	0	0
Maltrata	6	0	1	0	2	3	0	0
Manlio Fabio Altamirano	7	0	1	1	0	4	1	0
Mariano Escobedo	8	0	0	2	1	5	0	0
Martínez de la Torre	37	1	0	15	2	18	1	0
Mecatlán	12	0	0	3	0	9	0	0
Mecayapan	8	0	0	1	0	7	0	0
Medellín	17	0	1	6	2	7	1	0
Miahuatlán	1	0	0	1	0	0	0	0

**Oficinas postales por municipio según clase
2006 y 2007 a/**

[Cuadro 21.26](#)

Municipio	Total	Adminis- traciones	Sucursales	Agencias	Expendios b/	Instituciones públicas c/	Mexpost	Otros d/
Minatitlán	96	1	0	4	23	66	1	1
Misantla	25	1	0	12	0	10	2	0
Mixtla de Altamirano	7	0	0	1	0	6	0	0
Moloacán	10	1	0	2	1	5	1	0
Nanchital de Lázaro								
Cárdenas del Río	5	1	0	0	3	0	1	0
Naolinco	8	0	1	0	0	6	1	0
Naranjal	1	0	0	1	0	0	0	0
Naranjos Amatlán	10	1	0	2	4	2	1	0
Nautla	7	1	0	2	0	3	1	0
Nogales	15	1	0	2	6	5	1	0
Oluta	4	0	0	1	2	1	0	0
Omealca	26	0	0	11	1	14	0	0
Orizaba	35	1	1	12	15	4	2	0
Otatitlán	3	0	0	2	1	0	0	0
Oteapan	1	0	0	1	0	0	0	0
Ozuluama de Mascareñas	15	0	1	5	2	7	0	0
Pajapan	4	0	0	1	0	3	0	0
Pánuco	18	1	0	8	7	1	1	0
Papantla	103	1	0	21	28	52	1	0
Paso de Ovejas	26	1	0	7	8	9	1	0
Paso del Macho	5	1	0	0	0	4	0	0
Perote	23	1	0	7	1	13	1	0
Platón Sánchez	4	1	0	0	2	0	1	0
Playa Vicente	50	1	0	6	2	39	2	0
Poza Rica de Hidalgo	25	1	0	2	18	1	2	1
Pueblo Viejo	6	1	0	2	2	0	1	0
Puente Nacional	14	0	0	4	0	10	0	0
Rafael Delgado	2	0	0	2	0	0	0	0
Rafael Lucio	1	0	0	1	0	0	0	0
Río Blanco	9	1	0	0	6	1	1	0
Saltabarranca	5	0	1	0	3	1	0	0
San Andrés Tenejapan	3	0	0	1	2	0	0	0
San Andrés Tuxtla	61	1	0	9	16	34	1	0
San Juan Evangelista	13	1	0	9	0	2	1	0
San Rafael	2	0	1	0	0	0	1	0
Santiago Tuxtla	39	1	0	5	3	29	1	0
Sayula de Alemán	8	0	0	5	2	1	0	0
Soconusco	2	0	0	1	0	1	0	0
Sochiapa	5	0	0	2	0	3	0	0
Soledad Atzompa	14	0	0	4	0	10	0	0
Soledad de Doblado	12	1	0	0	0	10	1	0
Soteapan	10	0	0	2	0	8	0	0
Tamalín	9	0	0	2	0	7	0	0
Tamiahua	22	0	0	1	1	20	0	0
Tampico Alto	10	0	0	5	1	4	0	0
Tancoco	7	0	0	2	1	4	0	0
Tantima	17	0	0	3	0	14	0	0
Tantoyuca	52	1	0	11	11	28	1	0
Tatahuicapan de Juárez	9	0	0	1	0	8	0	0
Tatatila	3	0	0	1	0	2	0	0
Tecolutla	18	0	1	7	0	10	0	0
Tehuipango	14	0	0	0	0	14	0	0
Tempoal	25	1	0	8	5	10	1	0
Tenampa	8	0	0	1	0	7	0	0
Tenochtitlán	5	0	0	1	0	4	0	0
Teocelo	7	0	1	1	0	4	1	0
Tepatlaxco	7	0	0	1	0	6	0	0
Tepetlán	5	0	0	1	0	4	0	0
Tepetzintla	5	0	0	2	0	3	0	0

**Oficinas postales por municipio según clase
2006 y 2007 a/**

[Cuadro 21.26](#)

Municipio	Total	Adminis- traciones	Sucursales	Agencias	Expendios b/	Instituciones públicas c/	Mexpost	Otros d/
Tequila	8	0	0	1	0	7	0	0
Texcatepec	9	0	0	1	0	8	0	0
Texhuacán	2	0	0	1	0	1	0	0
Texistepec	7	0	0	2	1	4	0	0
Tezonapa	62	0	0	6	0	56	0	0
Tierra Blanca	24	1	0	2	1	19	1	0
Tihuatlán	19	1	0	3	0	14	1	0
Tlacojalpan	1	0	1	0	0	0	0	0
Tlacolulan	7	0	0	1	0	6	0	0
Tlacotalpan	5	0	1	0	2	1	1	0
Tlacotepec de Mejía	3	0	0	2	0	1	0	0
Tlachichilco	7	0	0	1	0	6	0	0
Tlalixcoyan	25	1	1	1	4	16	2	0
Tlalnelhuayocan	2	0	0	1	0	1	0	0
Tlaltetela	9	0	0	2	0	7	0	0
Tlapacoyan	5	1	0	0	0	3	1	0
Tlaquilpa	3	0	0	1	0	2	0	0
Tlilapan	4	0	0	1	0	3	0	0
Tomatlán	3	0	0	1	0	2	0	0
Tonayán	3	0	0	1	0	2	0	0
Totutla	11	0	0	3	0	8	0	0
Tres Valles	5	1	0	2	1	0	1	0
Tuxpan	41	1	0	1	10	27	1	1
Tuxtilla	1	0	0	1	0	0	0	0
Ursulo Galván	13	1	0	5	1	5	1	0
Uxpanapa	10	1	0	8	1	0	0	0
Vega de Alatorre	16	1	1	4	0	8	2	0
Veracruz	145	1	1	33	91	9	4	6
Villa Aldama	4	0	0	2	0	2	0	0
Xalapa	61	0	0	6	43	6	2	4
Xico	15	0	1	1	0	12	1	0
Xoxocotla	6	0	0	1	0	5	0	0
Yanga	6	1	0	0	0	4	1	0
Yecuatla	11	0	1	2	1	6	1	0
Zacualpan	8	0	0	1	0	7	0	0
Zaragoza	2	0	0	1	0	1	0	0
Zentla	4	0	0	1	0	3	0	0
Zongolica	52	0	0	2	1	49	0	0
Zontecomatlán de López y Fuentes	16	0	0	4	0	12	0	0
Zozocolco de Hidalgo	8	0	0	0	0	8	0	0
Resto de los municipios	0	0	0	0	0	0	0	0

2007

Estado	2,669	69	40	533	492	1,404	114	17
Acajete	6	0	0	2	0	4	0	0
Acatlán	2	0	0	1	0	1	0	0
Acayucan	12	1	0	2	4	4	1	0
Actopan	30	0	1	10	3	15	1	0
Acuña	1	0	0	1	0	0	0	0
Acultzingo	12	0	0	2	0	10	0	0
Agua Dulce	11	1	0	2	2	5	1	0
Álamo Temapache	38	1	0	10	1	25	1	0
Alpatláhuac	3	0	0	1	0	2	0	0
Alto Lucero de Gutiérrez Barrios	18	0	1	3	1	12	1	0

**Oficinas postales por municipio según clase
2006 y 2007 a/**

[Cuadro 21.26](#)

Municipio	Total	Adminis- traciones	Sucursales	Agencias	Expendios b/	Instituciones públicas c/	Mexpost	Otros d/
Altotonga	4	1	0	1	1	0	1	0
Alvarado	29	1	1	3	9	13	2	0
Amatitlán	4	0	1	0	2	0	1	0
Amatlán de los Reyes	11	0	0	3	1	7	0	0
Ángel R. Cabada	23	1	0	4	3	14	1	0
Apazapan	7	0	0	5	0	2	0	0
Aquila	1	0	0	1	0	0	0	0
Astacinga	3	0	0	1	0	2	0	0
Atlahuilco	5	0	0	1	0	4	0	0
Atoyac	14	1	1	2	0	8	2	0
Atzacan	3	0	0	0	0	3	0	0
Atzalan	6	0	0	3	0	3	0	0
Ayahualulco	14	0	0	1	0	13	0	0
Banderilla	5	0	1	0	3	0	1	0
Benito Juárez	12	0	0	1	1	10	0	0
Boca del Río	51	0	0	11	36	1	1	2
Calcahualco	4	0	0	1	0	3	0	0
Camarón de Tejeda	7	0	0	2	0	5	0	0
Camerino Z. Mendoza	14	1	0	2	8	2	1	0
Carlos A. Carrillo	3	1	0	1	0	0	1	0
Carrillo Puerto	8	0	0	0	0	8	0	0
Castillo de Teayo	7	0	0	2	0	5	0	0
Catemaco	17	1	0	1	3	11	1	0
Cazones de Herrera	12	0	1	1	1	8	1	0
Cerro Azul	5	1	0	1	2	0	1	0
Cittaltépetl	13	1	0	4	2	5	1	0
Coacoatzintla	3	0	0	1	0	2	0	0
Coahuilán	4	0	0	1	0	3	0	0
Coatepec	18	0	1	9	1	6	1	0
Coatzacoalcos	21	1	0	5	8	5	1	1
Coatzintla	12	0	0	2	1	9	0	0
Coetzala	2	0	0	1	0	1	0	0
Colipa	6	0	1	0	0	4	1	0
Comapa	7	0	0	2	0	5	0	0
Córdoba	33	1	1	14	7	7	2	1
Cosamaloapan de Carpio	10	1	1	2	2	3	1	0
Cosautlán de Carvajal	12	0	0	1	0	11	0	0
Coscomatepec	5	0	1	0	0	3	1	0
Cosoleacaque	12	1	0	4	6	0	1	0
Cotaxtla	3	0	0	0	0	3	0	0
Coxquihui	12	0	0	0	1	11	0	0
Coyutla	13	0	0	1	0	12	0	0
Cuichapa	6	0	0	2	0	4	0	0
Cuitláhuac	15	1	0	3	2	8	1	0
Chacaltianguis	1	0	0	1	0	0	0	0
Chalma	6	0	0	2	0	4	0	0
Chiconamel	2	0	0	1	0	1	0	0
Chiconquiaco	13	0	0	0	0	13	0	0
Chicontepec	46	1	0	2	1	41	1	0
Chinameca	6	1	0	0	1	3	1	0
Chinampa de Gorostiza	4	0	0	0	0	4	0	0
Chocamán	3	0	0	1	0	2	0	0
Chontla	8	0	0	3	0	5	0	0
Chumatlán	5	0	0	2	0	3	0	0
El Higo	5	0	1	0	3	0	1	0
Emiliano Zapata	33	0	2	12	4	13	2	0
Espinal	33	0	1	5	2	25	0	0
Filomeno Mata	3	0	0	1	0	2	0	0
Fortín	2	1	0	0	0	0	1	0
Gutiérrez Zamora	12	1	0	2	0	8	1	0

**Oficinas postales por municipio según clase
2006 y 2007 a/**

[Cuadro 21.26](#)

Municipio	Total	Adminis- traciones	Sucursales	Agencias	Expendios b/	Instituciones públicas c/	Mexpost	Otros d/
Hidalgotitlán	16	0	0	3	0	13	0	0
Huatusco	20	1	0	2	7	9	1	0
Huayacocotla	23	1	0	2	0	19	1	0
Hueyapan de Ocampo	21	1	1	6	4	7	2	0
Huiloapan de Cuauhtémoc	2	0	0	2	0	0	0	0
Ignacio de la Llave	3	0	1	1	0	0	1	0
Ilamatlán	15	0	0	1	0	14	0	0
Isla	16	1	0	0	5	9	1	0
Ixcatepec	10	0	0	1	0	9	0	0
Ixhuacán de los Reyes	17	0	0	1	0	16	0	0
Ixhuatlán de Madero	5	1	0	2	0	1	1	0
Ixhuatlán del Café	10	0	1	0	1	7	1	0
Ixhuatlán del Sureste	2	0	0	1	0	1	0	0
Ixhuatlancillo	2	0	0	1	0	1	0	0
Ixmatalhuacan	2	0	0	2	0	0	0	0
Ixtaczoquitlán	19	0	1	5	1	11	1	0
Jalacingo	11	0	1	2	0	7	1	0
Jalcomulco	2	0	0	1	0	1	0	0
Jáltipan	10	1	0	1	5	2	1	0
Jamapa	3	0	0	1	0	2	0	0
Jesús Carranza	8	1	0	3	0	3	1	0
Jilotepec	7	0	0	1	0	6	0	0
José Azueta	14	1	0	6	0	6	1	0
Juan Rodríguez Clara	6	1	0	1	2	1	1	0
Juchique de Ferrer	8	0	1	2	1	3	1	0
La Antigua	22	1	0	8	10	2	1	0
La Perla	9	0	0	0	0	9	0	0
Landero y Coss	2	0	0	1	0	1	0	0
Las Choapas	48	1	0	3	4	39	1	0
Las Minas	2	0	0	1	0	1	0	0
Las Vigas de Ramírez	5	0	1	0	1	2	1	0
Lerdo de Tejada	7	1	0	0	5	0	1	0
Los Reyes	6	0	0	1	0	5	0	0
Magdalena	3	0	0	1	0	2	0	0
Maltrata	3	0	1	0	0	1	1	0
Manlio Fabio Altamirano	7	0	1	1	0	4	1	0
Mariano Escobedo	8	0	0	2	1	5	0	0
Martínez de la Torre	26	1	0	11	2	11	1	0
Mecatlán	11	0	0	3	0	8	0	0
Mecayapan	7	0	0	1	0	6	0	0
Medellín	17	0	1	6	2	7	1	0
Miahuatlán	1	0	0	1	0	0	0	0
Minatitlán	71	1	0	4	23	41	1	1
Misantla	23	1	0	12	0	8	2	0
Mixtla de Altamirano	7	0	0	1	0	6	0	0
Moloacán	11	1	0	2	1	6	1	0
Nanchital de Lázaro								
Cárdenas del Río	5	1	0	0	3	0	1	0
Naolinco	8	0	1	0	0	6	1	0
Naranjal	1	0	0	1	0	0	0	0
Naranjos Amatlán	7	1	0	2	3	0	1	0
Nautla	4	1	0	2	0	0	1	0
Nogales	7	1	0	0	0	5	1	0
Oluta	4	0	0	1	2	1	0	0
Omealca	26	0	0	11	1	14	0	0
Orizaba	35	1	1	12	15	4	2	0
Otatitlán	3	0	0	2	1	0	0	0
Oteapan	1	0	0	1	0	0	0	0
Ozuluama de Mascareñas	16	0	1	5	2	7	1	0
Pajapan	4	0	0	1	0	3	0	0

**Oficinas postales por municipio según clase
2006 y 2007 a/**

[Cuadro 21.26](#)

Municipio	Total	Adminis- traciones	Sucursales	Agencias	Expendios b/	Instituciones públicas c/	Mexpost	Otros d/
Pánuco	17	1	0	7	7	1	1	0
Papantla	100	1	0	20	28	50	1	0
Paso de Ovejas	21	1	0	5	6	8	1	0
Paso del Macho	6	1	0	0	0	4	1	0
Perote	22	1	0	6	1	13	1	0
Platón Sánchez	2	1	0	0	0	0	1	0
Playa Vicente	19	1	0	3	0	14	1	0
Poza Rica de Hidalgo	25	1	0	1	19	1	2	1
Pueblo Viejo	4	1	0	2	0	0	1	0
Puente Nacional	15	0	0	4	0	11	0	0
Rafael Delgado	2	0	0	2	0	0	0	0
Rafael Lucio	1	0	0	1	0	0	0	0
Río Blanco	9	1	0	0	6	1	1	0
Saltabarranca	5	0	0	0	3	1	1	0
San Andrés Tenejapan	2	0	0	1	1	0	0	0
San Andrés Tuxtla	59	1	0	9	16	32	1	0
San Juan Evangelista	13	1	0	9	0	2	1	0
San Rafael	13	0	1	4	0	7	1	0
Santiago Sochiapan	4	0	0	0	0	4	0	0
Santiago Tuxtla	37	1	0	5	3	27	1	0
Sayula de Alemán	8	0	0	5	2	1	0	0
Soconusco	2	0	0	1	0	1	0	0
Sochiapa	4	0	0	1	0	3	0	0
Soledad Atzompa	8	0	0	1	0	7	0	0
Soledad de Doblado	2	1	0	0	0	0	1	0
Soteapan	9	0	0	2	0	7	0	0
Tamalín	9	0	0	2	0	7	0	0
Tamiahua	22	0	0	1	1	20	0	0
Tampico Alto	10	0	0	5	1	4	0	0
Tancoco	1	0	0	0	0	1	0	0
Tantima	16	0	0	2	0	14	0	0
Tantoyuca	52	1	0	11	11	28	1	0
Tatahuicapan de Juárez	10	0	0	1	0	9	0	0
Tatatila	3	0	0	1	0	2	0	0
Tecolutla	6	0	1	4	0	0	1	0
Tehuipango	14	0	0	0	0	14	0	0
Tempoal	14	1	0	6	5	1	1	0
Tenampa	8	0	0	1	0	7	0	0
Tenochtitlán	4	0	0	1	0	3	0	0
Teocelo	7	0	1	1	0	4	1	0
Tepatlaxco	7	0	0	1	0	6	0	0
Tepetlán	5	0	0	1	0	4	0	0
Tequila	8	0	0	1	0	7	0	0
Texcatepec	9	0	0	1	0	8	0	0
Texhuacán	2	0	0	1	0	1	0	0
Texistepec	7	0	0	2	1	4	0	0
Tezonapa	55	0	0	6	0	49	0	0
Tierra Blanca	24	1	0	2	1	19	1	0
Tihuatlán	19	1	0	3	0	14	1	0
Tlacojalpan	1	0	1	0	0	0	0	0
Tlacolulan	7	0	0	1	0	6	0	0
Tlacotalpan	4	0	1	0	2	0	1	0
Tlacotepec de Mejía	3	0	0	2	0	1	0	0
Tlachichilco	1	0	0	1	0	0	0	0
Tlalixcoyan	24	1	1	1	4	15	2	0
Tlalnelhuayocan	2	0	0	1	0	1	0	0
Tlaltetela	9	0	0	2	0	7	0	0
Tlapacoyan	6	1	0	0	0	4	1	0
Tlaquilpa	3	0	0	1	0	2	0	0
Tlilapan	3	0	0	1	0	2	0	0

**Oficinas postales por municipio según clase
2006 y 2007 a/**

[Cuadro 21.26](#)

Municipio	Total	Adminis- traciones	Sucursales	Agencias	Expendios b/	Instituciones públicas c/	Mexpost	Otros d/
Tomatlán	3	0	0	1	0	2	0	0
Tonayán	3	0	0	1	0	2	0	0
Totutla	10	0	0	2	0	8	0	0
Tres Valles	5	1	0	2	1	0	1	0
Tuxpan	41	1	0	1	10	27	1	1
Tuxtilla	1	0	0	1	0	0	0	0
Ursulo Galván	14	1	0	5	1	6	1	0
Uxpanapa	11	1	0	8	1	0	1	0
Vega de Alatorre	15	1	1	4	0	7	2	0
Veracruz	142	1	1	27	94	10	4	5
Villa Aldama	4	0	0	2	0	2	0	0
Xalapa	63	0	0	6	42	7	3	5
Xico	16	0	2	1	0	12	1	0
Xoxocotla	6	0	0	1	0	5	0	0
Yanga	3	1	0	0	0	1	1	0
Yecuatla	4	0	1	2	0	0	1	0
Zacualpan	8	0	0	1	0	7	0	0
Zaragoza	2	0	0	1	0	1	0	0
Zentla	4	0	0	1	0	3	0	0
Zongolica	52	0	0	2	1	49	0	0
Zontecomatlán de López y Fuentes	12	0	0	0	0	12	0	0
Zozocolco de Hidalgo	6	0	0	0	0	6	0	0
Resto de los municipios	0	0	0	0	0	0	0	0

a/ Datos referidos al 31 de diciembre de cada año.

b/ Se refiere a los expendios ubicados en pequeños comercios.

c/ Comprende: expendios Diconsa, Liconsa y otros.

d/ Comprende: centros de depósito masivos, oficinas de servicios directos, centros de atención integral, centros de reparto y centros de operación regional.

Fuente: Servicio Postal Mexicano.

**Correspondencia expedida y recibida
por municipio según tipo de servicio
2006 y 2007**
(Miles de piezas)

[Cuadro 21.27](#)

Municipio	Correspondencia expedida a/			Correspondencia recibida		
	Total	Servicio nacional b/	Servicio internacional c/	Total	Servicio nacional b/	Servicio internacional c/
2006						
Estado	3,981 d/	3,169	813	30,618 d/	28,486	2,133
Acajucan	30	16	14	294	284	10
Actopan	4	1	3	41	39	2
Agua Dulce	4	3	1	290	284	6
Álamo Temapache	11	6	5	111	108	3
Alto Lucero de						
Gutiérrez Barrios	5	2	3	90	83	7
Altotonga	11	3	8	327	304	24
Alvarado	37	32	5	211	203	8
Amatitlán	0	0	0	50	50	0
Ángel R. Cabada	6	3	3	33	28	6
Atoyac	5	2	3	106	103	4
Banderilla	10	7	3	90	87	3
Camerino Z. Mendoza	13	4	8	335	325	10
Carlos A. Carrillo	4	3	1	136	132	5
Catemaco	16	7	9	170	147	24
Cazones de Herrera	1	1	0	36	34	1
Cerro Azul	48	46	2	143	138	4
Citlaltépetl	1	1	0	23	22	0
Coatepec	19	6	12	400	389	11
Coatzacoalcos	149	130	20	1,877	1,730	147
Colipa	1	0	1	11	10	1
Córdoba	156	121	36	1,915	1,766	149
Cosamaloapan de Carpio	49	40	9	356	341	14
Coscomatepec	7	3	5	72	69	3
Cosoleacaque	5	4	1	121	119	2
Cuitláhuac	14	2	11	89	83	5
Chicontepec	4	2	1	30	29	1
Chinameca	1	1	0	77	76	1
El Higo	4	2	2	51	46	5
Emiliano Zapata	2	1	1	252	242	10
Espinal	2	1	1	27	22	5
Fortín	12	6	6	159	142	17
Gutiérrez Zamora	11	5	5	87	80	7
Huatusco	17	6	11	278	266	11
Huayacocotla	5	3	2	38	35	3
Hueyapan de Ocampo	5	1	3	110	107	3
Ignacio de la Llave	2	1	1	13	13	0
Isla	11	4	7	130	125	4
Ixhuatlán de Madero	2	1	1	32	28	4
Ixhuatlán del Café	2	1	1	19	17	1
Ixtaczoquitlán	3	2	1	279	247	32
Jalacingo	3	2	1	29	29	0
Jáltipan	8	6	1	337	331	6
Jesús Carranza	6	2	4	51	45	6
José Azueta	4	2	3	41	40	1
Juan Rodríguez Clara	5	1	3	54	52	2
Juchique de Ferrer	6	2	4	20	18	2

**Correspondencia expedida y recibida
por municipio según tipo de servicio
2006 y 2007**
(Miles de piezas)

[Cuadro 21.27](#)

Municipio	Correspondencia expedida a/			Correspondencia recibida		
	Total	Servicio nacional b/	Servicio internacional c/	Total	Servicio nacional b/	Servicio internacional c/
La Antigua	6	2	5	139	134	5
Las Choapas	15	6	9	191	184	6
Las Vigas de Ramírez	1	1	0	15	15	0
Lerdo de Tejada	6	3	3	89	84	5
Maltrata	7	5	2	21	20	1
Manlio Fabio Altamirano	1	0	1	20	20	0
Martínez de la Torre	136	121	16	626	609	16
Medellín	1	1	1	76	74	2
Minatitlán	16	6	10	1,758	1,707	51
Misantla	23	9	14	222	194	28
Moloacán	2	1	1	66	65	1
Nanchital de Lázaro						
Cárdenas del Río	4	3	1	264	260	4
Naolinco	2	2	1	51	50	1
Naranjos Amatlán	12	10	2	212	210	2
Nautla	3	2	2	21	20	1
Nogales	4	3	1	180	173	7
Orizaba	127	87	39	1,561	1,473	87
Ozuluama de Mascareñas	1	1	0	19	19	0
Pánuco	11	8	3	205	198	7
Papantla	20	11	8	410	396	14
Paso de Ovejas	4	2	2	57	55	2
Paso del Macho	14	6	8	79	72	7
Perote	5	3	2	277	271	5
Platón Sánchez	6	5	1	87	86	1
Playa Vicente	47	10	37	64	62	3
Poza Rica de Hidalgo	89	73	15	203	201	2
Pueblo Viejo	1	1	0	109	108	0
Río Blanco	7	4	3	407	397	10
Saltabarranca	0	0	0	31	30	1
San Andrés Tuxtla	52	27	24	395	377	18
San Juan Evangelista	4	4	1	47	46	1
San Rafael	11	8	3	111	105	6
Santiago Tuxtla	9	3	6	147	141	6
Soledad de Doblado	5	2	3	29	26	2
Tantoyuca	6	5	1	100	97	3
Tecolutla	2	1	1	29	28	1
Tempoal	4	2	2	77	74	3
Teocelo	5	3	2	126	125	1
Tierra Blanca	48	32	16	802	757	45
Tihuatlán	7	4	3	96	90	6
Tlacojalpan	1	0	1	22	21	1
Tlacotalpan	7	4	2	68	64	4
Tlalixcoyan	9	2	6	67	63	4
Tlapacoyan	26	14	12	142	134	7
Tres Valles	12	5	7	109	104	5
Tuxpan	70	65	5	777	746	31
Ursulo Galván	7	2	5	139	124	15
Uxpanapa	5	2	3	13	10	2
Vega de Alatorre	9	4	5	52	49	3
Veracruz	346	261	85	3,204	2,885	319
Xalapa e/	2,020	1,825	195	7,012	6,218	794
Xico	2	1	1	84	83	1
Yanga	10	4	5	57	52	5
Yecuatla	12	5	7	13	8	5
Resto de los municipios	0	0	0	0	0	0

**Correspondencia expedida y recibida
por municipio según tipo de servicio
2006 y 2007**
(Miles de piezas)

[Cuadro 21.27](#)

Municipio	Correspondencia expedida a/			Correspondencia recibida		
	Total	Servicio nacional b/	Servicio internacional c/	Total	Servicio nacional b/	Servicio internacional c/
2007						
Estado	3,482	3,039	443	36,819	35,707	1,112
Acazacatlan	71	59	12	436	433	3
Actopan	2	0	2	55	55	1
Agua Dulce	4	3	1	317	316	1
Álamo Temapache	247	244	3	105	104	1
Alto Lucero de Gutiérrez Barrios	3	2	1	108	107	1
Altotonga	8	3	5	482	475	7
Alvarado	40	37	3	253	250	3
Amatitlán	0	0	0	64	64	0
Ángel R. Cabada	5	4	1	29	27	2
Atoyac	4	3	2	118	116	1
Banderilla	7	6	1	104	103	1
Boca del Río	8	7	1	5,282	4,980	301
Camerino Z. Mendoza	11	4	7	301	298	3
Carlos A. Carrillo	4	3	1	131	129	2
Catemaco	12	8	4	157	150	7
Cazones de Herrera	1	1	0	26	25	0
Cerro Azul	8	8	1	147	145	1
Citlaltépetl	1	1	0	22	21	0
Coatepec	7	3	4	269	267	2
Coatzacoalcos	104	96	8	2,000	1,984	16
Colipa	1	1	1	11	11	0
Córdoba	164	141	23	1,725	1,689	36
Cosamaloapan de Carpio	18	13	6	500	495	6
Coscomatepec	5	3	3	76	75	1
Cosoleacaque	4	3	0	155	154	0
Cuitláhuac	8	2	6	97	95	2
Chicontepec	3	2	1	33	32	0
Chinameca	1	1	0	84	84	0
El Higo	2	2	1	53	52	1
Emiliano Zapata	3	2	1	281	277	4
Espinal	1	1	1	35	33	2
Fortín	10	7	3	219	214	5
Gutiérrez Zamora	10	7	3	104	102	2
Huatusco	11	4	7	325	320	4
Huayacocotla	5	4	1	48	46	2
Hueyapan de Ocampo	6	4	2	79	78	1
Ignacio de la Llave	11	10	1	199	196	2
Isla	7	3	4	150	148	2
Ixhuatlán de Madero	1	1	0	22	22	0
Ixhuatlán del Café	2	1	1	27	26	1
Ixtaczoquitlán	4	4	1	226	221	5
Jalacingo	2	2	0	26	26	0
Jáltipan	4	4	0	320	318	2
Jesús Carranza	5	3	2	65	64	1
José Azueta	3	1	2	36	36	0

**Correspondencia expedida y recibida
por municipio según tipo de servicio
2006 y 2007**
(Miles de piezas)

[Cuadro 21.27](#)

Municipio	Correspondencia expedida a/			Correspondencia recibida		
	Total	Servicio nacional b/	Servicio internacional c/	Total	Servicio nacional b/	Servicio internacional c/
Juan Rodríguez Clara	4	1	3	80	79	1
Juchique de Ferrer	3	0	3	3	2	1
La Antigua	4	1	3	144	142	2
Las Choapas	23	13	10	267	265	2
Las Vigas de Ramírez	1	0	0	20	19	0
Lerdo de Tejada	5	3	2	88	86	2
Maltrata	2	1	1	34	34	0
Manlio Fabio Altamirano	1	0	1	24	24	0
Martínez de la Torre	159	144	15	379	373	6
Medellín	1	1	0	108	108	0
Minatitlán	14	6	7	1,788	1,774	13
Misantla	17	9	8	248	241	6
Moloacán	1	1	0	54	54	0
Nanchital de Lázaro						
Cárdenas del Río	4	3	1	298	298	1
Naolinco	2	2	0	49	49	0
Naranjos Amatlán	9	9	1	164	164	1
Nautla	2	1	1	30	30	0
Nogales	2	2	1	199	197	2
Orizaba	115	73	41	1,522	1,394	128
Ozuluama de Mascareñas	1	1	0	27	26	0
Pánuco	7	6	1	183	181	2
Papantla	11	7	4	107	105	2
Paso de Ovejas	3	1	2	76	75	1
Paso del Macho	11	7	4	87	84	3
Perote	31	30	1	195	194	1
Platón Sánchez	3	3	0	55	55	0
Playa Vicente	20	10	10	79	77	2
Poza Rica de Hidalgo	83	75	9	988	986	2
Pueblo Viejo	1	1	0	142	142	0
Río Blanco	7	5	2	371	367	4
San Andrés Tuxtla	43	20	23	428	420	8
San Juan Evangelista	1	1	0	49	49	0
San Rafael	6	5	1	93	91	2
Santiago Tuxtla	7	4	3	169	167	2
Soledad de Doblado	7	5	2	43	43	1
Tantoyuca	6	5	1	137	135	2
Tecolutla	1	1	0	70	69	0
Tempoal	3	3	1	80	79	1
Teocelo	6	4	1	80	80	1
Tierra Blanca	48	41	7	888	875	12
Tihuatlán	7	6	1	104	102	2
Tlacojalpan	1	0	0	23	23	0
Tlacotalpan	5	4	1	176	174	2
Tlalixcoyan	7	2	5	69	68	1
Tlapacoyan	21	15	6	255	253	2
Tres Valles	10	6	4	129	127	2
Tuxpan	76	74	3	775	766	9
Ursulo Galván	5	2	3	165	160	5
Uxpanapa	2	1	1	16	14	2
Vega de Alatorre	8	4	3	68	67	1
Veracruz	307	271	37	4,696	4,502	194
Xalapa e/	1,500	1,421	79	5,009	4,767	241
Xico	1	1	0	99	99	0

**Correspondencia expedida y recibida
por municipio según tipo de servicio
2006 y 2007**
(Miles de piezas)

[Cuadro 21.27](#)

Municipio	Correspondencia expedida a/			Correspondencia recibida		
	Total	Servicio nacional b/	Servicio internacional c/	Total	Servicio nacional b/	Servicio internacional c/
Yanga	5	2	3	67	65	1
Yecuatla	10	6	4	22	18	4
Resto de los municipios	0	0	0	0	0	0

a/ Corresponde a la facturada en la entidad federativa.

b/ Comprende: cartas y tarjetas, publicaciones periódicas, propaganda comercial, impresos, franquicia, bultos postales y los correspondientes a Mexpost.

c/ Comprende: cartas y tarjetas, impresos, encomiendas postales, pequeños paquetes y los correspondientes a Mexpost.

d/ Debido al redondeo de las cifras, la suma de los parciales no coincide con el total.

e/ Se refiere al Centro de Atención al Público, (CAP).

Fuente: Servicio Postal Mexicano.

**Giros postales expedidos y pagados
del servicio nacional por municipio
2006 y 2007**

[Cuadro 21.28](#)

Municipio	Giros postales expedidos	Giros postales pagados
2006		
Estado	12,207	4,393
Acayucan	191	43
Agua Dulce	183	3
Álamo Temapache	61	13
Altotonga	57	2
Alvarado	139	6
Ángel R. Cabada	37	13
Atoyac	72	6
Camerino Z. Mendoza	200	14
Carlos A. Carrillo	123	1
Catemaco	98	27
Cerro Azul	193	5
Citlaltépetl	21	26
Coatzacoalcos	1029	64
Córdoba	321	47
Cosamaloapan de Carpio	411	45
Cosoleacaque	49	7
Cuitláhuac	41	2
Chicontepec	47	9
Chinameca	22	3
Fortín	76	69
Gutiérrez Zamora	107	23
Huatusco	157	16
Huayacocotla	17	5
Hueyapan de Ocampo	97	11
Isla	92	24
Ixhuatlán de Madero	12	20
Jáltipan	92	239
Jesús Carranza	55	12
José Azueta	53	18
Juan Rodríguez Clara	50	6
La Antigua	183	5
Las Choapas	160	26
Lerdo de Tejada	163	6
Martínez de la Torre	269	18
Minatitlán	537	46
Misantla	244	55
Moloacán	74	2
Nanchital de Lázaro		
Cárdenas del Río	164	0
Naranjos Amatlán	292	8
Nautla	24	14
Nogales	77	11
Orizaba	575	108
Pánuco	176	13
Papantla	173	16
Paso de Ovejas	91	70
Paso del Macho	88	13
Perote	127	39
Platón Sánchez	27	2
Playa Vicente	108	11
Poza Rica de Hidalgo	548	40
Pueblo Viejo	12	4
Río Blanco	205	10
San Andrés Tuxtla	129	23

**Giros postales expedidos y pagados
del servicio nacional por municipio
2006 y 2007**

[Cuadro 21.28](#)

Municipio	Giros postales expedidos	Giros postales pagados
San Juan Evangelista	22	17
Santiago Tuxtla	160	23
Soledad de Doblado	87	5
Tantoyuca	135	17
Tempoal	44	8
Tierra Blanca	85	24
Tihuatlán	25	16
Tlalixcoyan	98	8
Tlapacoyan	105	9
Tres Valles	58	7
Tuxpan	209	21
Ursulo Galván	43	10
Uxpanapa	27	1
Vega de Alatorre	81	4
Veracruz	1378	261
Xalapa a/	1077	2641
Yanga	24	2
Resto de los municipios	0	0

2007

Estado	9,152	1,663
Acayucan	119	13
Agua Dulce	98	1
Álamo Temapache	58	4
Altotonga	35	4
Alvarado	95	5
Ángel R. Cabada	29	6
Atoyac	53	1
Camerino Z. Mendoza	133	9
Carlos A. Carrillo	93	2
Catemaco	70	18
Cerro Azul	129	2
Cittaltépetl	13	18
Coatzacoalcos	760	59
Córdoba	231	26
Cosamaloapan de Carpio	325	45
Cosoleacaque	32	2
Cuitláhuac	60	3
Chicontepec	53	2
Chinameca	37	2
Fortín	27	56
Gutiérrez Zamora	76	25
Huatusco	120	7
Huayacocotla	10	0
Hueyapan de Ocampo	82	5
Isla	43	6
Ixhuatlán de Madero	20	10
Jáltipan	64	165
Jesús Carranza	23	14
José Azueta	19	15
Juan Rodríguez Clara	37	6
La Antigua	128	14
Las Choapas	106	8
Lerdo de Tejada	62	7
Martínez de la Torre	201	8
Minatitlán	405	32

**Giros postales expedidos y pagados
del servicio nacional por municipio
2006 y 2007**

[Cuadro 21.28](#)

Municipio	Giros postales expedidos	Giros postales pagados
Misantla	240	45
Moloacán	78	3
Nanchital de Lázaro		
Cárdenas del Río	97	1
Naranjos Amatlán	155	16
Nautla	28	4
Nogales	60	9
Orizaba	518	114
Pánuco	153	11
Papantla	120	8
Paso de Ovejas	100	66
Paso del Macho	56	11
Perote	73	14
Platón Sánchez	25	2
Playa Vicente	95	5
Poza Rica de Hidalgo	464	39
Pueblo Viejo	12	5
Río Blanco	153	15
San Andrés Tuxtla	110	18
San Juan Evangelista	25	11
Santiago Tuxtla	78	16
Soledad de Doblado	78	9
Tantoyuca	92	7
Tempoal	35	4
Tierra Blanca	111	20
Tihuatlán	16	9
Tlalixcoyan	74	7
Tlapacoyan	70	0
Tres Valles	50	5
Tuxpan	167	19
Ursulo Galván	37	0
Uxpanapa	19	1
Vega de Alatorre	41	1
Veracruz	957	224
Xalapa a/	884	343
Yanga	35	1
Resto de los municipios	0	0

a/ Se refiere al Centro de Atención al Público, (CAP).

Fuente: Servicio Postal Mexicano.

**Ingresos totales de las ventas de productos
y servicios postales por concepto
2006 y 2007**
(Pesos)

[Cuadro 21.29](#)

Concepto	2006	2007
Total	46,020,575	45,617,018
De estampillas	17,298,390	15,550,820
Comunes	15,737,842	14,431,420
Filatélicas	1,560,548	1,119,400
De productos de máquinas franqueadoras	5,575,499	5,944,163
Mexpost	15,404,575	16,072,966
Premios de giros	273,028	252,930
Renta de cajas de apartados	491,282	406,017
De otros productos y servicios postales a/	6,977,802	7,390,122

a/ Comprende: propaganda comercial, servicios comerciales, servicios adicionales, paqpost y otros ingresos.
Fuente: Servicio Postal Mexicano.

**Personal ocupado, remuneraciones, ingresos y gastos
totales en las oficinas de correos por municipio
2006 y 2007**

[Cuadro 21.30](#)

Municipio	Personal ocupado total a/	Remuneraciones totales al personal ocupado (Miles de pesos)	Ingresos totales b/ (Miles de pesos)	Gastos totales c/ (Miles de pesos)
2006				
Estado	1,065	112,731	46,021	127,484
Acazacatlan	12	1,211	508	1,233
Actopan	1	109	40	112
Agua Dulce	7	719	125	1,353
Álamo Temapache	5	446	138	796
Alto Lucero de Gutiérrez Barrios	1	111	42	116
Altotonga	3	282	158	302
Alvarado	8	767	123	871
Amatitlán	1	148	60	167
Ángel R. Cabada	2	209	56	222
Atoyac	5	504	221	760
Banderilla	1	303	124	342
Camerino Z. Mendoza	10	945	369	960
Carlos A. Carrillo	5	484	73	675
Catemaco	3	318	321	525
Cazones de Herrera	1	142	58	161
Cerro Azul	5	496	63	552
Citlaltépetl	1	111	14	179
Coatepec	11	1,063	384	1,065
Coatzacoalcos	62	7,036	1,120	7,283
Colipa	1	68	28	77
Córdoba	61	5,782	2,813	5,802
Cosamaloapan de Carpio	13	1,479	497	1,539
Coscomatepec	1	246	101	279
Cosoleacaque	2	226	52	339
Cuitláhuac	2	210	468	258
Chicontepec	2	207	44	230
Chinameca	2	191	17	199
El Higo	1	115	44	122
Emiliano Zapata	1	153	63	173
Espinal	1	114	47	129
Fortín	6	585	226	590
Gutiérrez Zamora	6	686	123	716
Huatusco	6	872	741	940
Huayacocotla	1	111	40	177
Hueyapan de Ocampo	3	298	65	330
Ignacio de la Llave	1	138	56	156
Isla	5	493	267	499
Ixhuatlán de Madero	2	124	15	139
Ixhuatlán del Café	1	99	40	112
Jáltipan	6	588	66	652
Jesús Carranza	2	197	65	207
José Azueta	3	296	209	423
Juan Rodríguez Clara	5	483	183	580
Juchique de Ferrer	1	111	45	126
La Antigua	8	772	442	790
Las Choapas	9	956	867	987
Lerdo de Tejada	6	613	137	664
Maltrata	1	111	63	174
Manlio Fabio Altamirano	1	42	17	47
Martínez de la Torre	16	1,647	1,107	1,657
Medellín	1	180	74	204

**Personal ocupado, remuneraciones, ingresos y gastos
totales en las oficinas de correos por municipio
2006 y 2007**

[Cuadro 21.30](#)

Municipio	Personal ocupado total a/	Remuneraciones totales al personal ocupado (Miles de pesos)	Ingresos totales b/ (Miles de pesos)	Gastos totales c/ (Miles de pesos)
Minatitlán	44	5,018	680	5,068
Misantla	8	1,055	1,656	1,096
Moloacán	2	223	18	303
Nanchital de Lázaro				
Cárdenas del Río	5	535	119	592
Naolinco	1	111	72	200
Naranjos Amatlán	5	458	109	476
Nautla	2	205	87	251
Nogales	4	399	72	419
Orizaba	68	6,962	4,200	7,026
Ozuluama de Mascareñas	1	108	42	118
Pánuco	6	646	128	754
Papantla	10	945	423	1,011
Paso de Ovejas	3	267	127	385
Paso del Macho	4	389	131	583
Perote	8	779	250	875
Platón Sánchez	1	111	18	183
Playa Vicente	3	318	303	484
Poza Rica de Hidalgo	51	5,175	895	9,185
Pueblo Viejo	3	314	21	404
Río Blanco	10	1,006	169	1,052
Saltabarranca	1	165	67	187
San Andrés Tuxtla	14	1,338	1,139	1,766
San Juan Evangelista	3	298	35	1,665
San Rafael	1	255	104	288
Santiago Tuxtla	5	492	470	682
Soledad de Doblado	3	427	351	505
Tantoyuca	4	419	94	551
Tecolutla	1	159	65	179
Tempoal	2	211	29	306
Teocelo	1	56	23	63
Tierra Blanca	11	1,026	568	1,116
Tehuacán	4	409	47	574
Tlacojalpan	1	108	44	122
Tlacotalpan	3	280	209	578
Tlalixcoyan	5	517	424	553
Tlapacoyan	5	492	324	536
Tres Valles	4	399	181	560
Tuxpan	25	2,570	388	4,791
Ursulo Galván	2	198	105	212
Uxpanapa	2	228	29	371
Vega de Alatorre	3	308	440	387
Veracruz	274	30,733	8,138	30,820
Xalapa d/	127	12,579	9,896	12,674
Xico	1	78	32	88
Yanga	2	258	236	333
Yecuatla	1	107	44	121
Resto de los municipios	0	0	0	0

2007

Estado	1,142	118,899	45,617	138,169
Acajucan	13	267	462	310
Actopan	1	8	74	9
Agua Dulce	6	31	105	36
Álamo Temapache	5	80	138	93

**Personal ocupado, remuneraciones, ingresos y gastos
totales en las oficinas de correos por municipio
2006 y 2007**

[Cuadro 21.30](#)

Municipio	Personal ocupado total a/	Remuneraciones totales al personal ocupado (Miles de pesos)	Ingresos totales b/ (Miles de pesos)	Gastos totales c/ (Miles de pesos)
Alto Lucero de				
Gutiérrez Barrios	1	8	74	9
Altotonga	4	28	145	32
Alvarado	8	132	122	154
Amatitlán	1	9	27	10
Ángel R. Cabada	2	3	40	3
Atoyac	5	6	209	7
Banderilla	4	30	298	35
Camerino Z. Mendoza	10	28	335	32
Carlos A. Carrillo	5	10	82	11
Catemaco	3	29	256	33
Cazones de Herrera	1	11	18	13
Cerro Azul	5	10	57	11
Citlaltépetl	1	4	16	4
Coatepec	11	83	819	96
Coatzacoalcos	86	361	993	420
Colipa	1	7	142	8
Córdoba	61	287	2,619	334
Cosamaloapan de Carpio	13	117	347	135
Coscomatepec	2	16	169	19
Cosoleacaque	2	6	61	6
Cuitláhuac	2	27	455	31
Chicontepec	2	233	46	270
Chinameca	2	13	14	15
El Higo	1	8	14	9
Emiliano Zapata	1	5	44	6
Espinal	1	11	18	13
Fortín	6	8	230	9
Gutiérrez Zamora	6	28	83	33
Huatusco	6	48	506	56
Huayacocotla	1	102	36	118
Hueyapan de Ocampo	2	1	52	1
Ignacio de la Llave	1	9	104	11
Isla	5	21	233	25
Ixhuatlán de Madero	2	18	16	21
Ixhuatlán del Café	1	8	84	9
Ixtaczoquitlán	7	23	466	27
Jalacingo	1	5	35	6
Jáltipan	5	57	57	66
Jesús Carranza	2	16	61	18
José Azueta	3	20	188	23
Juan Rodríguez Clara	5	12	167	14
Juchique de Ferrer	2	13	283	16
La Antigua	7	37	310	43
Las Choapas	9	44	799	51
Las Vigas de Ramírez	1	5	35	6
Lerdo de Tejada	6	27	141	31
Maltrata	1	3	34	3
Manlio Fabio Altamirano	1	4	73	5
Martínez de la Torre	15	81	1,010	94
Medellín	2	699	53	812
Minatitlán	42	280	620	326
Misantla	7	47	991	55
Moloacán	2	20	13	24
Nanchital de Lázaro				
Cárdenas del Río	5	32	114	37
Naolinco	1	8	74	9
Naranjos Amatlán	5	81	76	94
Nautla	2	12	88	14

**Personal ocupado, remuneraciones, ingresos y gastos
totales en las oficinas de correos por municipio
2006 y 2007**

[Cuadro 21.30](#)

Municipio	Personal ocupado total a/	Remuneraciones totales al personal ocupado (Miles de pesos)	Ingresos totales b/ (Miles de pesos)	Gastos totales c/ (Miles de pesos)
Nogales	4	5	69	6
Orizaba	56	184	3,724	214
Ozuluama de Mascareñas	1	16	15	19
Pánuco	7	57	95	66
Papantla	10	54	409	62
Paso de Ovejas	3	14	115	16
Paso del Macho	4	6	108	7
Perote	5	25	176	29
Platón Sánchez	0	17	18	20
Playa Vicente	3	47	317	55
Poza Rica de Hidalgo	51	577	915	670
Pueblo Viejo	4	27	19	32
Río Blanco	10	18	190	21
San Andrés Tuxtla	14	89	1,357	104
San Juan Evangelista	3	4	18	5
San Rafael	2	11	135	13
Santiago Tuxtla	5	27	547	32
Soledad de Doblado	4	16	291	18
Tantoyuca	6	32	75	37
Tecolutla	1	5	14	5
Tempoal	2	7	34	8
Teocelo	1	8	74	9
Tierra Blanca	10	100	547	116
Tihuatlán	4	18	40	21
Tlacojalpan	1	9	27	10
Tlacotalpan	3	27	80	31
Tlalixcoyan	3	27	312	32
Tlapacoyan	5	40	307	46
Tres Valles	4	30	164	34
Tuxpan	22	124	337	144
Ursulo Galván	2	11	96	13
Uxpanapa	2	32	24	37
Vega de Alatorre	3	6	419	7
Veracruz	322	112,520	8,546	130,756
Xalapa d/	139	1,049	10,351	1,219
Xico	1	8	74	9
Yanga	3	13	206	15
Yecuatla	1	7	142	8
Resto de los municipios	0	0	0	0

a/ Datos referidos al 31 de diciembre.

b/ Comprende el total de ingresos por facturación en el año e incluye el impuesto al valor agregado (IVA).

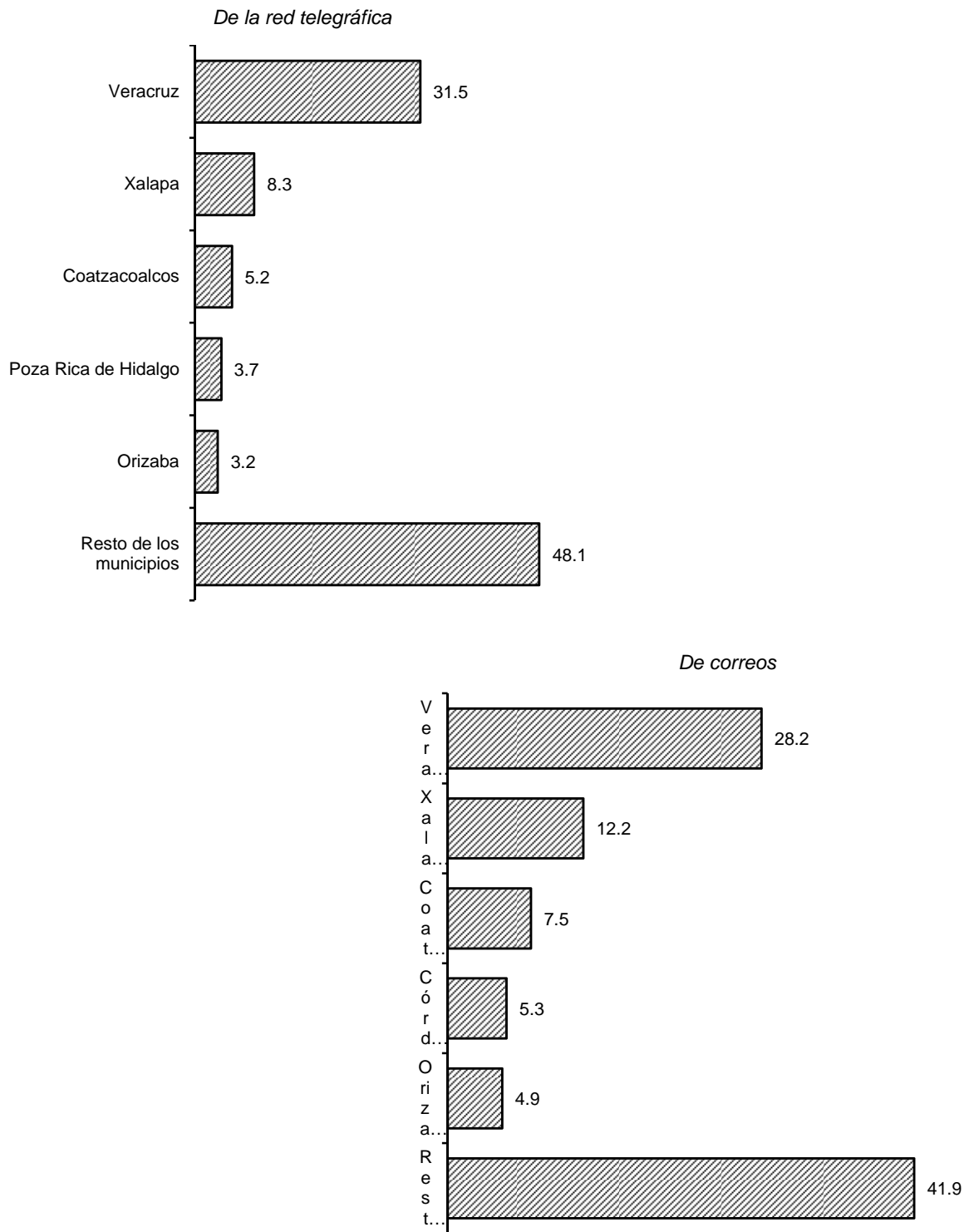
c/ Comprende remuneraciones totales al personal ocupado, gastos de materiales y suministros así como gastos de servicios generales. Los gastos de materiales y suministros y de servicios generales, sólo corresponden a gastos menores pagados de manera local, dado que la mayoría se erogan de manera centralizada en el D.F., no existiendo forma práctica, confiable, sustentable y/o científica de integrarlos por estado.

d/ Se refiere al Centro de Atención al Público, (CAP).

Fuente: Servicio Postal Mexicano.

**Personal ocupado en las oficinas de la red telegráfica
y en las de correos por principales municipios
Al 31 de diciembre de 2007
(Porcentaje)**

[Gráfica 21.4](#)



Fuente: Cuadros 21.15 y 21.30

Inversión pública autorizada y ejercida en el sector transportes y comunicaciones por institución y programa

[Cuadro 21.31](#)

2007

(Miles de pesos)

Institución Programa	Inversión pública autorizada	Inversión pública ejercida
Total	1,735,584	1,604,929
H. Ayuntamientos a/	419,487	418,966
Caminos rurales	419,487	418,966
Dirección General de Carreteras Estatales b/	354,265	314,879
Carreteras alimentadoras, autopistas y puentes	295,126	257,202
Comunicaciones, transportes y vialidades	57,191	55,732
Caminos rurales y puentes	1,948	1,945
Dirección General de Infraestructura Complementaria c/	295,469	292,294
Comunicaciones, transportes y vialidades	125,740	124,608
Carreteras alimentadoras, autopistas y puentes	90,074	89,458
Caminos rurales y puentes	71,309	69,882
Aeropuertos	8,346	8,346
Junta Estatal de Caminos c/	295,373	260,408
Carreteras alimentadoras, autopistas y puentes	118,735	107,012
Caminos rurales y puentes	90,169	71,794
Comunicaciones, transportes y vialidades	84,569	79,702
Aeropuertos	1,900	1,900
Dirección General de Caminos Rurales c/	221,687	182,730
Carreteras alimentadoras, autopistas y puentes	114,445	112,014
Comunicaciones, transportes y vialidades	65,921	29,850
Caminos rurales y puentes	41,321	40,866

Inversión pública autorizada y ejercida en el sector transportes y comunicaciones por institución y programa

[Cuadro 21.31](#)

2007

(Miles de pesos)

Institución Programa	Inversión pública autorizada	Inversión pública ejercida
Carreteras y Puentes Estatales de Cuota b/	44,599	43,899
Caminos rurales y puentes	38,462	37,762
Carreteras alimentadoras, autopistas y puentes	6,137	6,137
Maquinaria de Veracruz c/	38,916	36,721
Comunicaciones, transportes y vialidades	28,877	27,283
Caminos rurales y puentes	10,039	9,438
Dirección General de Obras Públicas c/	26,045	21,644
Caminos rurales y puentes	20,598	16,197
Comunicaciones, transportes y vialidades	5,447	5,447
Dirección General de Desarrollo Urbano c/	14,368	14,367
Comunicaciones, transportes y vialidades	13,933	13,932
Caminos rurales y puentes	435	435
Dirección General de Telecomunicaciones c/	9,199	8,608
Telecomunicaciones	9,199	8,608
Consejo de Desarrollo para el Papaloapan c/	8,232	2,469
Caminos rurales y puentes	8,232	2,469

Inversión pública autorizada y ejercida en el sector transportes y comunicaciones por institución y programa

[Cuadro 21.31](#)

2007

(Miles de pesos)

Institución Programa	Inversión pública autorizada	Inversión pública ejercida
Instituto Veracruzano de Fomento al Desarrollo Urbano, Regional y Vivienda c/	7,944	7,944
Desarrollo social	6,995	6,995
Comunicaciones, transportes y vialidades	949	949

Nota: Los montos pueden no coincidir con lo posteriormente difundido por las fuentes, debido al redondeo de las cifras, o a la fecha de integración de este documento.

a/ Comprende inversión en orden de participación federal, aportaciones de particulares y créditos. Además se refiere al cierre de ejercicio del ramo 033 correspondiente a 155 Ayuntamientos y puede no coincidir con lo difundido posteriormente por la fuente debido a los cierres informáticos.

b/ Comprende inversión en orden de participación, federal y estatal. Se refiere a la información del cierre 2007 y puede diferir en su sectorización debido al origen de la misma.

c/ Se refiere a inversión federal. Comprende la información del cierre 2007 y puede diferir en su sectorización debido al origen de la misma.

Fuente: Órgano de Fiscalización Superior del Estado de Veracruz. Secretaría Técnica. Secretaría de Finanzas y Planeación del Gobierno del Estado. Subsecretaría de Egresos; Dirección General de Inversión Pública; Subdirección de Control Financiero. Departamento de Control y Conciliación de Inversiones.