

21. Transportes y comunicaciones

- [21.1](#) Características económicas seleccionadas de las actividades de transportes, correos y almacenamiento por municipio
Año censal 2003
- [21.2](#) Longitud de la red carretera por municipio según tipo de camino y estado superficial
Al 31 de diciembre de 2006
(Kilómetros)
- [Gráfica 21.1](#) Longitud de la red carretera según tipo de camino y estado superficial
Al 31 de diciembre de 2006
(Porcentaje)
- [21.3](#) Longitud de la red carretera federal de cuota por municipio según tipo de administración
Al 31 de diciembre de 2006
(Kilómetros)
- [21.4](#) Unidades vehiculares de carga en circulación del servicio público federal de autotransporte por tipo según clase de servicio
Al 31 de diciembre de 2006
- [21.5](#) Unidades vehiculares de pasaje en circulación del servicio público federal de autotransporte por clase de servicio
Al 31 de diciembre de 2006
- [21.6](#) Unidades vehiculares de turismo en circulación del servicio público federal de autotransporte por clase de servicio
Al 31 de diciembre de 2006

- [21.7](#) Vehículos de motor registrados en circulación por municipio según tipo de servicio 2005 y 2006
- [Gráfica 21.2](#) Automóviles registrados en circulación por principales municipios Al 31 de diciembre de 2006
- [21.8](#) Puentes y libramientos federales y sus longitudes por municipio Al 31 de diciembre de 2006
- [21.9](#) Longitud de la red ferroviaria por tipo de vía Al 31 de diciembre de 2006 (Kilómetros)
- [21.10](#) Volumen de la carga transportada e ingresos por flete en el transporte ferroviario por tipo de producto 2005
- [Gráfica 21.3](#) Volumen de la carga transportada en el transporte ferroviario por principales tipos de productos 2005 (Porcentaje)
- [21.11](#) Longitud de las obras portuarias de protección y de atraque, y superficie de las áreas de almacenamiento Al 31 de diciembre de 2006
- [21.12](#) Volumen de la carga marítima movida por puerto según tipo de tráfico y movimiento 2006 (Miles de toneladas)

- [Gráfica 21.4](#) Volumenes de la carga marítima de altura y cabotaje según movimiento 2006 (Porcentaje)
- [21.13](#) Aeropuertos, longitud de pistas de aterrizaje, superficies de pistas, de plataformas y de rodajes de la aviación civil según municipio Al 31 de diciembre de 2006
- [21.14](#) Aeródromos y su longitud de pistas de aterrizaje por municipio y localidad Al 31 de diciembre de 2006
- [21.15](#) Vuelos de la aviación civil y pasajeros atendidos en vuelos comerciales por aeropuerto y tipo de movimiento según tipo de servicio 2006
- [21.16](#) Oficinas de la red telegráfica y personal ocupado por municipio Al 31 de diciembre de 2006
- [21.17](#) Volumen de telegramas transmitidos y recibidos por municipio según tipo de servicio 2006 (Operaciones)
- [21.18](#) Volumen de los servicios telegráficos transmitidos y recibidos por tipo de servicio y servicio 2006 (Operaciones)
- [21.19](#) Líneas telefónicas y su densidad 2004, 2005 y 2006

- [21.20](#) Localidades con servicio de telefonía rural por municipio atendidas por la Secretaría de Comunicaciones y Transportes 2004, 2005 y 2006
- [21.21](#) Centros comunitarios digitales e-México y localidades que cuentan con el servicio por municipio Al 31 de diciembre de 2006
- [21.22](#) Estaciones radiodifusoras por tipo de banda y municipio según tipo de programación Al 31 de diciembre de 2006
- [21.23](#) Usuarios de comunicación privada onda corta y estaciones radioeléctricas de aficionados por municipio Al 31 de diciembre de 2006
- [21.24](#) Estaciones televisoras por régimen de operación y municipio según origen de transmisión Al 31 de diciembre de 2006
- [21.25](#) Suscriptores del servicio de televisión restringida por cable por municipio Al 31 de diciembre de 2006
- [21.26](#) Oficinas postales por municipio según clase Al 31 de diciembre de 2005
- [21.27](#) Correspondencia expedida y recibida por tipo de oficina y municipio según tipo de servicio 2005 (Piezas)

- [21.28](#) Giros postales expedidos y pagados
por municipio según tipo de servicio
2005
- [21.29](#) Importe de las ventas de productos
y servicios postales
por concepto
2005
(Pesos)
- [21.30](#) Personal ocupado, remuneraciones, ingresos
y gastos totales en las oficinas de correos
por municipio
2005
- [21.31](#) Inversión pública autorizada y ejercida en el sector
transportes y comunicaciones por institución
y programa
2006
(Miles de pesos)

**CARACTERÍSTICAS ECONÓMICAS SELECCIONADAS
DE LAS ACTIVIDADES DE TRANSPORTES,
CORREOS Y ALMACENAMIENTO
POR MUNICIPIO
Año censal 2003 ^{a/}**

CUADRO 21.1
(1ª Parte)

MUNICIPIO	UNIDADES ECONÓMICAS b/	PERSONAL OCUPADO DEPENDIENTE DE LA RAZÓN SOCIAL	PERSONAL OCUPADO REMUNERADO DEPENDIENTE DE LA RAZÓN SOCIAL	PERSONAL OCUPADO NO DEPENDIENTE DE LA RAZÓN SOCIAL
ESTADO	2,043	38,132	35,142	2,429
ACAYUCAN	49	1,135	1,103	20
ACTOPAN	5	14	8	0
ACULA	C	1	0	0
ACULTZINGO	C	5	1	0
AGUA DULCE	C	30	19	0
ALTO LUCERO DE GUTIÉRREZ BARRIOS	C	10	8	0
ALTOTONGA	C	23	7	0
ALVARADO	14	81	62	0
AMATITLÁN	C	7	2	0
AMATLÁN DE LOS REYES	20	417	394	6
ÁNGEL R. CABADA	16	36	24	3
ASTACINGA	C	1	0	0
ATOYAC	C	1	1	0
ATZACAN	C	109	106	5
ATZALAN	C	6	6	0
AYAHUALULCO	C	3	2	0
BANDERILLA	9	260	246	0
BOCA DEL RÍO	25	204	180	3
CAMERINO Z. MENDOZA	10	42	29	0
CARLOS A. CARRILLO	C	2	2	0
CARRILLO PUERTO	C	6	2	0
CATEMACO	42	114	22	0
CAZONES	C	13	2	0
CERRO AZUL	C	21	20	0
COATEPEC	14	339	332	11
COATZACOALCOS	113	3,065	2,914	122
COATZINTLA	C	539	538	11
CÓRDOBA	101	2,268	2,168	233
COSAMALOAPAN DE CARPIO	19	130	83	103
COSCOMATEPEC	C	7	7	0
COSOLEACAQUE	18	91	69	14
COTAXTLA	C	3	3	0
CUICHAPA	C	1	0	0
CUITLÁHUAC	30	65	35	75
CHACALTIANGUIS	C	13	11	5
CHICONQUIACO	C	1	1	0
CHICONTEPEC	C	5	5	0
CHINAMECA	5	9	5	0
CHOCAMÁN	C	2	0	0
EMILIANO ZAPATA	16	40	31	0
ESPINAL	C	3	0	0
FORTÍN	25	454	427	19
GUTIÉRREZ ZAMORA	13	60	52	0
HIDALGOTITLÁN	C	4	4	0
HUATUSCO	13	96	70	2
HUAYACOCOTLA	C	2	1	0
HUEYAPAN DE OCAMPO	C	1	1	0
HUILOAPAN	C	87	80	0
ISLA	13	33	25	0
IXHUATLÁN DEL CAFÉ	C	1	0	0
IXHUATLÁN DEL SURESTE	C	98	98	0
IXHUATLANCILLO	C	9	0	0
IXTACZOQUITLÁN	30	560	494	4
JALACINGO	5	5	1	0
JÁLTIPAN	21	425	414	20
JESÚS CARRANZA	C	5	5	0
JILOTEPEC	C	7	1	0

**CARACTERÍSTICAS ECONÓMICAS SELECCIONADAS
DE LAS ACTIVIDADES DE TRANSPORTES,
CORREOS Y ALMACENAMIENTO
POR MUNICIPIO
Año censal 2003 a/**

CUADRO 21.1
(1ª Parte)

MUNICIPIO	UNIDADES ECONÓMICAS b/	PERSONAL OCUPADO DEPENDIENTE DE LA RAZÓN SOCIAL	PERSONAL OCUPADO REMUNERADO DEPENDIENTE DE LA RAZÓN SOCIAL	PERSONAL OCUPADO NO DEPENDIENTE DE LA RAZÓN SOCIAL
JOSÉ AZUETA	C	3	2	0
JUAN RODRÍGUEZ CLARA	C	9	8	0
LA ANTIGUA	25	206	167	10
LA PERLA	C	60	58	0
LANDERO Y COSS	C	1	0	0
LAS CHOAPAS	17	104	78	21
LAS VIGAS DE RAMÍREZ	C	6	3	0
LERDO DE TEJADA	11	34	25	1
MALTRATA	C	6	0	0
MANLIO FABIO ALTAMIRANO	7	17	11	0
MARIANO ESCOBEDO	C	7	5	0
MARTÍNEZ DE LA TORRE	60	218	161	0
MECAYAPAN	C	2	2	0
MEDELLÍN	C	0	0	85
MIAHUATLÁN	C	1	0	0
MINATITLÁN	40	1,092	1,050	34
MISANTLA	C	53	36	3
MOLOACÁN	4	5	2	0
NANCHITAL DE LÁZARO				
CÁRDENAS DEL RÍO	9	18	10	0
NAOLINCO	C	21	11	0
NARANJAL	C	52	41	2
NARANJOS AMATLÁN	C	67	60	0
NAUTLA	C	26	20	0
NOGALES	5	12	5	0
OLUTA	9	34	29	47
OMEALCA	C	25	16	0
ORIZABA	38	779	756	26
OTATITLÁN	C	4	4	0
OTEAPAN	C	2	1	0
OZULUAMA DE MASCAREÑAS	C	9	8	0
PAJAPAN	4	6	4	0
PÁNUCO	C	79	73	3
PAPANTLA	16	467	448	58
PASO DE OVEJAS	C	7	2	0
PEROTE	26	72	46	1
PLATÓN SÁNCHEZ	C	5	5	0
PLAYA VICENTE	14	35	19	0
POZA RICA DE HIDALGO	47	805	781	45
PUEBLO VIEJO	11	109	54	0
PUENTE NACIONAL	C	7	4	0
RAFAEL DELGADO	6	74	71	3
RÍO BLANCO	19	335	318	5
SALTABARRANCA	C	1	1	0
SAN ANDRÉS TUXTLA	26	551	520	3
SAN JUAN EVANGELISTA	C	7	5	0
SANTIAGO TUXTLA	C	9	4	0
SAYULA DE ALEMÁN	C	13	7	0
SOCONUSCO	4	8	7	0
SOCHIAPA	C	3	2	0
SOLEDAD DE DOBLADO	C	9	3	0
SOTEAPAN	C	1	1	0
TAMALÍN	C	2	2	0
TAMIAHUA	7	24	20	2
TAMPICO ALTO	C	1	0	0
TANTOYUCA	C	81	72	0
TECOLUTLA	12	67	1	14
TEMAPACHE	25	208	189	6
TEMPOAL	6	15	9	1
TEOCELO	C	10	7	0
TEPETLÁN	C	2	1	0

**CARACTERÍSTICAS ECONÓMICAS SELECCIONADAS
DE LAS ACTIVIDADES DE TRANSPORTES,
CORREOS Y ALMACENAMIENTO
POR MUNICIPIO
Año censal 2003 ^{a/}**

CUADRO 21.1
(1ª Parte)

MUNICIPIO	UNIDADES ECONÓMICAS b/	PERSONAL OCUPADO DEPENDIENTE DE LA RAZÓN SOCIAL	PERSONAL OCUPADO REMUNERADO DEPENDIENTE DE LA RAZÓN SOCIAL	PERSONAL OCUPADO NO DEPENDIENTE DE LA RAZÓN SOCIAL
TEZONAPA	8	25	15	0
TIERRA BLANCA	30	203	172	27
TIHUATLÁN	24	143	122	4
TLACOJALPAN	C	6	5	0
TLACOTALPAN	8	11	2	0
TLALIXCOYAN	C	76	69	0
TLALNELHUAYOCAN	C	13	12	11
TLALTETELA	C	2	1	0
TLAPACOYAN	18	52	29	10
TLAQUILPA	C	1	1	0
TLILAPAN	C	13	13	1
TOMATLÁN	C	2	1	0
TOTUTLA	C	1	0	0
TRES VALLES	10	69	57	2
TÚXPAM	45	507	456	3
URSULO GALVÁN	6	39	0	1
VEGA DE ALATORRE	C	13	10	0
VERACRUZ	421	17,212	16,172	1,128
VILLA ALDAMA	C	14	10	0
XALAPA	118	2,564	2,395	212
XICO	C	100	81	2
YANGA	48	193	139	1
ZACUALPAN	C	10	6	0
ZONGOLICA	C	8	8	1
RESTO DE LOS MUNICIPIOS	0	0	0	0

**CARACTERÍSTICAS ECONÓMICAS SELECCIONADAS
DE LAS ACTIVIDADES DE TRANSPORTES,
CORREOS Y ALMACENAMIENTO
POR MUNICIPIO
Año censal 2003 a/**

CUADRO 21.1
(2ª Parte y última)

MUNICIPIO	REMUNERACIONES (Miles de pesos)	PRODUCCIÓN BRUTA TOTAL (Miles de pesos)	CONSUMO INTERMEDIO (Miles de pesos)	VALOR AGREGADO CENSAL BRUTO (Miles de pesos)	TOTAL DE ACTIVOS FIJOS (Miles de pesos)
ESTADO	4,161,978	11,953,242	11,818,398	134,844	24,510,612
ACAYUCAN	33,289	148,370	71,187	77,183	89,850
ACTOPAN	216	1,924	1,397	527	2,051
ACULA	0	50	15	35	10
ACULTZINGO	28	460	298	162	800
AGUA DULCE	1,209	6,960	2,556	4,404	4,644
ALTO LUCERO DE GUTIÉRREZ BARRIOS	254	1,897	1,121	776	4,029
ALTOTONGA	335	2,712	1,054	1,658	2,419
ALVARADO	8,930	39,871	7,530	32,341	11,439
AMATITLÁN	27	359	253	106	350
AMATLÁN DE LOS REYES	29,534	181,356	122,883	58,473	180,946
ÁNGEL R. CABADA	823	7,762	5,169	2,593	7,250
ASTACINGA	0	41	27	14	200
ATOYAC	10	40	21	19	250
ATZACAN	3,092	22,300	14,441	7,859	28,266
ATZALAN	344	1,034	197	837	164
AYAHUALULCO	57	269	231	38	434
BANDERILLA	10,508	68,100	42,694	25,406	61,882
BOCA DEL RÍO	10,176	66,369	43,256	23,113	43,152
CAMERINO Z. MENDOZA	3,037	16,175	9,091	7,084	14,922
CARLOS A. CARRILLO	54	599	497	102	328
CARRILLO PUERTO	182	832	569	263	600
CATEMACO	769	5,956	3,630	2,326	21,469
CAZONES	39	300	76	224	849
CERRO AZUL	979	3,065	822	2,243	883
COATEPEC	14,401	80,729	46,835	33,894	61,880
COATZACOALCOS	183,657	757,266	344,740	412,526	490,603
COATZINTLA	15,552	84,108	57,250	26,858	38,367
CÓRDOBA	151,715	860,253	483,436	376,817	662,115
COSAMALOAPAN DE CARPIO	1,889	253,758	21,383	232,375	33,648
COSCOMATEPEC	394	1,335	328	1,007	413
COSOLEACAQUE	7,680	38,759	26,942	11,817	161,318
COTAXTLA	323	0	499	-499	316
CUICHAPA	0	80	41	39	110
CUITLÁHUAC	1,389	208,492	20,937	187,555	22,176
CHACALTIANGUIS	330	1,094	439	655	236
CHICONQUIACO	60	135	135	0	300
CHICONTEPEC	344	1,033	99	934	121
CHINAMECA	88	724	582	142	1,415
CHOCAMÁN	0	259	185	74	600
EMILIANO ZAPATA	1,905	8,455	5,141	3,314	9,034
ESPINAL	0	480	280	200	1,440
FORTÍN	56,997	354,789	128,974	225,815	137,588
GUTIÉRREZ ZAMORA	5,470	43,691	6,729	36,962	6,068
HIDALGOTITLÁN	67	45	17	28	75
HUATUSCO	2,131	27,230	17,490	9,740	27,193
HUAYACOCOTLA	52	640	485	155	390
HUEYAPAN DE OCAMPO	4	12	6	6	300
HUILOAPAN	15,323	2,772	2,083	689	11,520
ISLA	1,084	5,909	3,018	2,891	4,149
IXHUATLÁN DEL CAFÉ	0	94	47	47	350
IXHUATLÁN DEL SURESTE	16,742	59,232	9,067	50,165	15,893
IXHUATLANCILLO	0	1,504	1,032	472	1,660
IXTACZOQUITLÁN	30,462	168,903	88,875	80,028	125,915
JALACINGO	10	1,861	1,777	84	686
JÁLTIPAN	12,094	75,596	19,891	55,705	88,054
JESÚS CARRANZA	223	1,248	879	369	791
JILOTEPEC	20	3,504	3,425	79	455
JOSÉ AZUETA	40	138	90	48	70

**CARACTERÍSTICAS ECONÓMICAS SELECCIONADAS
DE LAS ACTIVIDADES DE TRANSPORTES,
CORREOS Y ALMACENAMIENTO
POR MUNICIPIO
Año censal 2003 a/**

CUADRO 21.1
(2ª Parte y última)

MUNICIPIO	REMUNERACIONES (Miles de pesos)	PRODUCCIÓN BRUTA TOTAL (Miles de pesos)	CONSUMO INTERMEDIO (Miles de pesos)	VALOR AGREGADO CENSAL BRUTO (Miles de pesos)	TOTAL DE ACTIVOS FIJOS (Miles de pesos)
JUAN RODRÍGUEZ CLARA	403	1,616	270	1,346	942
LA ANTIGUA	7,981	246,464	42,872	203,592	33,447
LA PERLA	1,426	12,168	4,776	7,392	8,832
LANDERO Y COSS	0	90	67	23	450
LAS CHOAPAS	2,781	12,918	7,345	5,573	13,340
LAS VIGAS DE RAMÍREZ	179	1,218	847	371	831
LERDO DE TEJADA	963	4,735	2,557	2,178	2,468
MALTRATA	0	846	643	203	880
MANLIO FABIO ALTAMIRANO	363	4,651	2,401	2,250	3,837
MARIANO ESCOBEDO	230	2,459	1,780	679	1,196
MARTÍNEZ DE LA TORRE	6,393	50,780	25,680	25,100	69,422
MECAYAPAN	25	0	1	-1	26
MEDELLÍN	0	179,081	10,301	168,780	482
MIAHUATLÁN	0	96	43	53	400
MINATITLÁN	42,325	214,477	126,544	87,933	199,838
MISANTLA	1,460	8,335	4,635	3,700	5,228
MOLOACÁN	45	736	155	581	458
NANCHITAL DE LÁZARO					
CÁRDENAS DEL RÍO	547	2,086	741	1,345	9,011
NAOLINCO	571	2,569	1,180	1,389	2,287
NARANJAL	865	6,979	3,276	3,703	6,675
NARANJOS AMATLÁN	1,296	9,419	3,565	5,854	2,369
NAUTLA	4,747	39,218	3,026	36,192	2,062
NOGALES	172	1,453	1,164	289	2,275
OLUTA	1,049	272,224	30,592	241,632	12,986
OMEALCA	281	3,124	2,021	1,103	2,660
ORIZABA	44,037	164,853	98,087	66,766	137,322
OTATITLÁN	54	651	104	547	29
OTEAPAN	26	207	91	116	101
OZULUAMA DE MASCAREÑAS	378	1,345	235	1,110	457
PAJAPAN	85	656	380	276	187
PÁNUCO	6,954	34,959	7,325	27,634	9,411
PAPANTLA	20,231	148,441	64,358	84,083	85,097
PASO DE OVEJAS	55	1,161	880	281	1,430
PEROTE	2,206	16,064	8,773	7,291	10,551
PLATÓN SÁNCHEZ	343	1,033	99	934	121
PLAYA VICENTE	875	3,478	1,227	2,251	2,636
POZA RICA DE HIDALGO	35,257	147,448	65,437	82,011	168,710
PUEBLO VIEJO	9,285	66,319	8,374	57,945	7,297
PUENTE NACIONAL	69	738	443	295	732
RAFAEL DELGADO	3,597	12,054	8,261	3,793	13,316
RÍO BLANCO	20,207	130,356	46,395	83,961	99,711
SALTABARRANCA	14	64	36	28	75
SAN ANDRÉS TUXTLA	15,701	80,811	31,399	49,412	93,009
SAN JUAN EVANGELISTA	80	538	313	225	610
SANTIAGO TUXTLA	103	1,495	1,305	190	1,905
SAYULA DE ALEMÁN	177	2,857	1,867	990	2,471
SOCHIAPA	149	770	585	185	550
SOCONUSCO	427	4,672	1,510	3,162	2,944
SOLEDAD DE DOBLADO	122	1,124	754	370	2,003
SOTEAPAN	15	0	5	-5	41
TAMALÍN	22	160	116	44	45
TAMIAHUA	255	1,493	502	991	324
TAMPICO ALTO	0	31	11	20	15
TANTOYUCA	2,663	14,149	7,632	6,517	14,537
TECOLUTLA	24	2,043	774	1,269	3,605
TEMAPACHE	6,024	56,725	25,695	31,030	56,939
TEMPOAL	456	1,761	538	1,223	1,439
TEOCELO	330	2,005	912	1,093	864
TEPETLÁN	6	46	27	19	120
TEZONAPA	966	5,598	3,701	1,897	4,329
TIERRA BLANCA	10,799	76,500	47,218	29,282	129,526

**CARACTERÍSTICAS ECONÓMICAS SELECCIONADAS
DE LAS ACTIVIDADES DE TRANSPORTES,
CORREOS Y ALMACENAMIENTO
POR MUNICIPIO
Año censal 2003 ^{a/}**

CUADRO 21.1
(2ª Parte y última)

MUNICIPIO	REMUNERACIONES (Miles de pesos)	PRODUCCIÓN BRUTA TOTAL (Miles de pesos)	CONSUMO INTERMEDIO (Miles de pesos)	VALOR AGREGADO CENSAL BRUTO (Miles de pesos)	TOTAL DE ACTIVOS FIJOS (Miles de pesos)
TIHUATLÁN	9,545	33,309	17,915	15,394	57,795
TLACOJALPAN	189	570	133	437	12
TLACOTALPAN	62	811	587	224	2,625
TLALIXCOYAN	5,302	20,910	10,873	10,037	19,657
TLALNELHUAYOCAN	130	432	391	41	2,637
TLALTETELA	16	112	64	48	500
TLAPACOYAN	938	6,774	4,331	2,443	4,572
TLAQUILPA	50	250	172	78	400
TLILAPAN	274	3,524	2,642	882	5,744
TOMATLÁN	17	301	186	115	541
TOTUTLA	0	250	232	18	250
TRES VALLES	984	9,957	5,191	4,766	28,636
TÚXPAM	31,704	194,724	82,351	112,373	100,989
URSULO GALVÁN	0	2,207	594	1,613	1,820
VEGA DE ALATORRE	707	1,560	426	1,134	501
VERACRUZ	3,051,082	5,039,544	8,874,378	-3,834,834	19,822,102
VILLA ALDAMA	435	1,983	706	1,277	2,644
XALAPA	172,778	871,086	423,383	447,703	780,285
XICO	3,025	15,463	8,053	7,410	7,568
YANGA	3,580	58,617	48,045	10,572	48,058
ZACUALPAN	482	8,722	3,202	5,520	4,577
ZONGOLICA	246	860	540	320	1,402
RESTO DE LOS MUNICIPIOS	0	0	0	0	0

NOTA: La información comprende únicamente lo que corresponde a áreas urbanas y lo correspondiente a personal ocupado se refiere a promedio anual.

Cuando aparece un cero en alguno de los renglones de los conceptos que se expresan en unidades monetarias, se debe a que los informantes así lo declararon en esa variable, o que la cantidad fue menor a \$500.00 y, como las cifras se presentan en miles de pesos, se redondeó a cero.

a/ Los datos corresponden a las unidades que realizaron actividades económicas del 1 de enero al 31 de diciembre del año de referencia, e incluye aquellas que sólo trabajaron parcialmente durante este periodo.

b/ Término genérico con el cual se denomina a todo tipo de unidades de observación del censo. Comprende tanto unidades productoras como auxiliares.

FUENTE: **INEGI**. *Censos Económicos 2004*. Consulta en internet el 24 de enero de 2007: www.inegi.gob.mx

**LONGITUD DE LA RED CARRETERA POR MUNICIPIO
SEGÚN TIPO DE CAMINO Y ESTADO SUPERFICIAL**

[CUADRO 21.2](#)

Al 31 de diciembre de 2006

(Kilómetros)

MUNICIPIO	TOTAL	TRONCAL FEDERAL a/		ALIMENTADORAS ESTATALES b/		CAMINOS RURALES	
		PAVI- MEN- TADA c/	PAVI- MEN- TADA c/	RE- VES- TIDA	PAVI- MEN- TADA	RE- VES- TIDA	
ESTADO	13 226.35 d/	3 393.53	3 892.51	2 698.41	203.55	3 038.35	
ACAJETE	18.34	9.66	5.18	0.00	0.00	3.50	
ACATLÁN	13.10	0.00	13.10	0.00	0.00	0.00	
ACAYUCAN	65.94	50.24	15.40	0.00	0.00	0.30	
ACTOPAN	198.27	31.27	99.20	52.20	0.00	15.60	
ACULA	11.71	5.71	6.00	0.00	0.00	0.00	
ACULTZINGO	33.97	22.77	0.00	0.00	3.80	7.40	
AGUA DULCE	55.64	34.54	18.10	0.00	3.00	0.00	
ALPATLÁHUAC	21.40	0.00	2.40	10.00	0.00	9.00	
ALTO LUCERO DE GUTIÉRREZ BARRIOS	213.99	28.52	112.47	62.50	0.00	10.50	
ALTOTONGA	148.00	20.80	2.00	44.00	0.00	81.20	
ALVARADO	207.82	88.02	16.00	44.50	19.80	39.50	
AMATITLÁN	13.71	13.71	0.00	0.00	0.00	0.00	
AMATLÁN DE LOS REYES	34.26	14.26	20.00	0.00	0.00	0.00	
ÁNGEL R. CABADA	44.41	18.41	17.00	9.00	0.00	0.00	
APAZAPAN	23.00	0.00	6.50	0.00	0.00	16.50	
AQUILA	3.50	0.00	1.50	0.00	2.00	0.00	
ASTACINGA	24.10	0.00	8.60	0.00	0.00	15.50	
ATLAHUILCO	17.98	3.98	7.00	0.00	0.00	7.00	
ATOYAC	28.89	0.89	17.50	0.00	0.00	10.50	
ATZACAN	11.80	0.00	4.30	7.50	0.00	0.00	
ATZALAN	142.93	26.03	14.20	18.40	0.00	84.30	
AYAHUALULCO	26.90	0.00	3.00	0.00	0.00	23.90	
BANDERILLA	16.02	7.44	6.08	0.00	0.00	2.50	
BENITO JUÁREZ	47.31	14.51	1.50	0.00	12.00	19.30	
BOCA DEL RÍO	12.03	11.03	1.00	0.00	0.00	0.00	
CALCAHUALCO	34.80	0.00	7.00	0.00	0.00	27.80	
CAMARÓN DE TEJEDA	35.70	0.00	25.20	0.00	10.50	0.00	
CAMERINO Z. MENDOZA	12.34	8.34	0.00	0.00	0.00	4.00	
CARLOS A. CARRILLO	31.49	18.09	13.40	0.00	0.00	0.00	
CARRILLO PUERTO	23.28	23.28	0.00	0.00	0.00	0.00	
CASTILLO DE TEAYO	99.05	9.15	30.40	37.00	0.00	22.50	
CATEMACO	189.03	22.43	27.70	87.40	0.00	51.50	
CAZONES	67.95	0.00	58.45	0.00	0.00	9.50	
CERRO AZUL	35.48	10.28	1.20	0.00	0.00	24.00	
CITLALTÉPETL	29.05	0.00	20.55	0.00	0.00	8.50	
COACOATZINTLA	7.50	0.00	7.50	0.00	0.00	0.00	
COAHUITLÁN	4.00	0.00	0.00	2.00	0.00	2.00	
COATEPEC	73.00	0.00	62.60	10.40	0.00	0.00	
COATZACOALCOS	42.16	31.36	10.80	0.00	0.00	0.00	
COATZINTLA	57.42	7.42	10.00	40.00	0.00	0.00	
COETZALA	1.00	0.00	1.00	0.00	0.00	0.00	
COLIPA	36.30	0.00	10.20	0.00	0.00	26.10	
COMAPA	59.00	0.00	0.00	59.00	0.00	0.00	
CÓRDOBA	48.71	19.91	25.80	3.00	0.00	0.00	
COSAMALOAPAN DE CARPIO	113.12	75.02	10.00	3.10	0.00	25.00	
COSAUTLÁN DE CARVAJAL	12.80	0.00	12.80	0.00	0.00	0.00	
COSCOMATEPEC	82.82	14.62	18.00	19.70	0.00	30.50	
COSOLEACAQUE	75.64	36.14	14.00	25.50	0.00	0.00	
COTAXTLA	80.08	68.58	2.40	9.10	0.00	0.00	
COXQUIHUI	19.00	0.00	19.00	0.00	0.00	0.00	
COYUTLA	98.50	0.00	47.50	45.00	0.00	6.00	
CUICHAPA	21.40	0.00	17.40	4.00	0.00	0.00	
CUITLÁHUAC	52.42	45.22	6.70	0.50	0.00	0.00	
CHACALTIANGUIS	24.58	9.58	15.00	0.00	0.00	0.00	
CHALMA	39.65	14.95	6.90	0.80	7.00	10.00	
CHICONAMEL	16.20	0.00	3.70	6.00	0.00	6.50	
CHICONQUIACO	10.00	0.00	10.00	0.00	0.00	0.00	
CHICONTEPEC	212.00	17.00	37.70	35.00	9.40	112.90	

**LONGITUD DE LA RED CARRETERA POR MUNICIPIO
SEGÚN TIPO DE CAMINO Y ESTADO SUPERFICIAL**

[CUADRO 21.2](#)

Al 31 de diciembre de 2006

(Kilómetros)

MUNICIPIO	TOTAL	TRONCAL FEDERAL a/		ALIMENTADORAS ESTATALES b/		CAMINOS RURALES	
		PAVI- MEN- TADA c/	PAVI- MEN- TADA c/	RE- VES- TIDA	PAVI- MEN- TADA	RE- VES- TIDA	
CHINAMECA	40.72	14.32	10.00	0.00	0.00	16.40	
CHINAMPA DE GOROSTIZA	32.81	5.81	14.00	10.00	0.00	3.00	
CHOCAMÁN	25.34	6.54	2.10	0.00	0.00	16.70	
CHONTLA	31.00	0.00	13.00	8.50	0.00	9.50	
EL HIGO	94.81	29.71	19.00	23.50	0.00	22.60	
EMILIANO ZAPATA	154.22	61.70	72.12	7.40	0.00	13.00	
ESPINAL	60.80	0.00	23.00	34.80	0.00	3.00	
FILOMENO MATA	7.20	0.00	7.20	0.00	0.00	0.00	
FORTÍN	19.45	19.45	0.00	0.00	0.00	0.00	
GUTIÉRREZ ZAMORA	49.03	19.03	0.00	0.00	0.00	30.00	
HIDALGOTITLÁN	221.20	0.00	0.00	123.00	0.00	98.20	
HUATUSCO	100.51	32.11	19.00	23.50	0.00	25.90	
HUAYACOCOTLA	120.00	0.00	34.00	32.00	0.00	54.00	
HUEYAPAN DE OCAMPO	66.40	30.60	11.10	0.00	0.00	24.70	
HUILOAPAN	4.16	4.16	0.00	0.00	0.00	0.00	
IGNACIO DE LA LLAVE	66.20	0.00	8.10	10.00	0.00	48.10	
ILAMATLÁN	66.90	0.00	0.00	30.00	0.00	36.90	
ISLA	138.70	36.10	52.50	41.30	0.00	8.80	
IXCATEPEC	54.82	8.32	20.50	10.00	0.00	16.00	
IXHUACÁN DE LOS REYES	60.50	0.00	20.70	38.80	0.00	1.00	
IXHUATLÁN DE MADERO	82.62	33.22	24.40	25.00	0.00	0.00	
IXHUATLÁN DEL CAFÉ	33.30	0.00	7.00	11.30	0.00	15.00	
IXHUATLÁN DEL SURESTE	18.52	15.72	2.80	0.00	0.00	0.00	
IXHUATLANCILLO	10.50	0.00	5.50	0.00	4.50	0.50	
IXMATLAHUACAN	24.68	10.28	14.40	0.00	0.00	0.00	
IXTACZOQUITLÁN	58.47	17.19	17.98	13.80	0.00	9.50	
JALACINGO	56.17	12.77	8.00	13.40	0.00	22.00	
JALCOMULCO	11.80	0.00	11.80	0.00	0.00	0.00	
JÁLTIPAN	116.00	20.80	2.50	52.00	0.00	40.70	
JAMAPA	41.29	12.69	4.40	12.00	0.00	12.20	
JESÚS CARRANZA	246.40	39.30	10.00	125.50	0.00	71.60	
JILOTEPEC	18.40	0.00	15.50	1.90	0.00	1.00	
JOSÉ AZUETA	55.75	25.25	8.50	22.00	0.00	0.00	
JUAN RODRÍGUEZ CLARA	164.12	63.42	33.50	34.20	0.00	33.00	
JUCHIQUE DE FERRER	60.30	0.00	27.80	0.00	0.00	32.50	
LA ANTIGUA	56.68	24.14	23.64	1.60	5.50	1.80	
LA PERLA	38.60	0.00	24.60	0.00	14.00	0.00	
LANDERO Y COSS	5.60	0.00	2.00	0.00	3.60	0.00	
LAS CHOAPAS	193.74	85.70	75.54	4.00	0.00	28.50	
LAS MINAS	2.00	0.00	2.00	0.00	0.00	0.00	
LAS VIGAS DE RAMÍREZ	40.96	18.16	3.60	3.00	0.00	16.20	
LERDO DE TEJADA	15.54	10.54	0.00	5.00	0.00	0.00	
LOS REYES	10.42	8.02	0.00	0.00	0.00	2.40	
MAGDALENA	2.00	0.00	0.00	0.00	0.00	2.00	
MALTRATA	40.54	33.04	7.50	0.00	0.00	0.00	
MANLIO FABIO ALTAMIRANO	50.31	0.71	31.60	4.00	0.00	14.00	
MARIANO ESCOBEDO	5.00	0.00	4.00	0.00	1.00	0.00	
MARTÍNEZ DE LA TORRE	115.98	66.58	35.80	0.00	0.00	13.60	
MECATLÁN	2.20	0.00	2.20	0.00	0.00	0.00	
MECAYAPAN	45.02	7.82	21.50	0.00	0.00	15.70	
MEDELLÍN	123.79	61.49	21.30	33.00	0.00	8.00	
MIAHUATLÁN	5.00	0.00	5.00	0.00	0.00	0.00	
MINATITLÁN	205.66	35.56	39.80	79.30	0.00	51.00	
MISANTLA	176.20	0.00	54.70	53.30	10.00	58.20	
MIXTLA DE ALTAMIRANO	6.00	0.00	0.00	0.00	4.50	1.50	
MOLOACÁN	11.37	8.67	2.70	0.00	0.00	0.00	
NANCHITAL DE LÁZARO							
CÁRDENAS DEL RÍO	25.00	0.00	25.00	0.00	0.00	0.00	
NAOLINCO	58.00	0.00	56.00	2.00	0.00	0.00	
NARANJAL	4.50	0.00	2.50	0.00	0.00	2.00	
NARANJOS AMATLÁN	39.37	14.37	19.00	6.00	0.00	0.00	
NAUTLA	55.47	19.67	11.40	24.40	0.00	0.00	

**LONGITUD DE LA RED CARRETERA POR MUNICIPIO
SEGÚN TIPO DE CAMINO Y ESTADO SUPERFICIAL**

[CUADRO 21.2](#)

Al 31 de diciembre de 2006

(Kilómetros)

MUNICIPIO	TOTAL	TRONCAL FEDERAL a/		ALIMENTADORAS ESTATALES b/		CAMINOS RURALES	
		PAVI- MEN- TADA c/	PAVI- MEN- TADA c/	RE- VES- TIDA	PAVI- MEN- TADA	RE- VES- TIDA	
NOGALES	8.84	8.04	0.80	0.00	0.00	0.00	
OLUTA	27.79	10.89	7.60	3.00	0.00	6.30	
OMEALCA	22.20	0.00	22.20	0.00	0.00	0.00	
ORIZABA	18.15	11.65	4.50	0.00	2.00	0.00	
OTATITLÁN	16.00	0.00	16.00	0.00	0.00	0.00	
OTEAPAN	8.56	8.56	0.00	0.00	0.00	0.00	
OZULUAMA DE MASCAREÑAS	169.85	52.75	43.10	65.00	0.00	9.00	
PAJAPAN	65.90	0.00	27.90	38.00	0.00	0.00	
PÁNUCO	340.48	129.10	88.08	76.00	0.00	47.30	
PAPANTLA	333.86	133.60	143.76	24.20	16.00	16.30	
PASO DE OVEJAS	117.70	23.10	18.60	63.00	0.00	13.00	
PASO DEL MACHO	32.56	0.00	32.56	0.00	0.00	0.00	
PEROTE	115.00	47.50	17.30	0.00	0.00	50.20	
PLATÓN SÁNCHEZ	68.33	7.63	12.00	16.00	7.00	25.70	
PLAYA VICENTE	198.51	52.21	28.80	59.30	0.00	58.20	
POZA RICA DE HIDALGO	19.22	10.22	9.00	0.00	0.00	0.00	
PUEBLO VIEJO	35.25	17.15	13.10	5.00	0.00	0.00	
PUENTE NACIONAL	155.43	71.00	45.73	7.50	0.00	31.20	
RAFAEL DELGADO	10.08	2.68	2.60	0.00	0.00	4.80	
RAFAEL LUCIO	13.80	5.80	8.00	0.00	0.00	0.00	
RÍO BLANCO	7.08	7.08	0.00	0.00	0.00	0.00	
SALTABARRANCA	0.00	0.00	0.00	0.00	0.00	0.00	
SAN ANDRÉS TENEJAPAN	10.90	6.50	0.00	0.00	0.00	4.40	
SAN ANDRÉS TUXTLA	147.48	21.38	93.20	30.60	0.00	2.30	
SAN JUAN EVANGELISTA	215.63	69.53	55.20	67.00	0.00	23.90	
SAN RAFAEL	7.00	0.00	7.00	0.00	0.00	0.00	
SANTIAGO TUXTLA	98.12	18.12	41.50	33.50	0.00	5.00	
SAYULA DE ALEMÁN	132.60	35.80	22.70	32.00	0.00	42.10	
SOCONUSCO	9.06	5.56	1.50	0.00	0.00	2.00	
SOCHIAPA	12.67	0.05	12.62	0.00	0.00	0.00	
SOLEDAD ATZOMPA	77.80	0.00	22.30	0.00	25.40	30.10	
SOLEDAD DE DOBLADO	47.20	0.00	39.70	7.50	0.00	0.00	
SOTEAPAN	134.02	16.92	35.00	4.70	0.00	77.40	
TAMALÍN	20.68	0.68	6.00	11.00	0.00	3.00	
TAMIAHUA	67.20	0.00	37.50	1.70	0.00	28.00	
TAMPICO ALTO	72.15	26.95	6.40	5.00	0.00	33.80	
TANCOCO	25.45	6.95	9.50	4.00	0.00	5.00	
TANTIMA	25.25	14.25	3.00	8.00	0.00	0.00	
TANTOYUCA	130.86	58.46	32.00	24.00	0.00	16.40	
TATAHUICAPAN DE JUÁREZ	31.70	0.00	7.50	0.00	3.50	20.70	
TATATILA	3.00	0.00	3.00	0.00	0.00	0.00	
TECOLUTLA	83.74	44.84	23.00	7.40	0.00	8.50	
TEHUIPANGO	38.99	0.00	22.90	16.09	0.00	0.00	
TEMAPACHE	282.36	76.16	84.30	30.00	0.00	91.90	
TEMPOAL	145.94	37.34	0.00	22.60	0.00	86.00	
TENAMPA	12.50	0.00	0.00	0.00	5.50	7.00	
TENOCHTITLÁN	21.20	0.00	0.00	9.20	3.45	8.55	
TEOCELO	26.50	0.00	26.50	0.00	0.00	0.00	
TEPATLAXCO	4.10	0.00	4.10	0.00	0.00	0.00	
TEPETLÁN	31.20	0.00	21.20	10.00	0.00	0.00	
TEPETZINTLA	66.51	23.71	8.50	0.00	0.00	34.30	
TEQUILA	58.90	13.30	4.00	0.00	0.00	41.60	
TEXCATEPEC	73.60	0.00	12.10	25.00	0.00	36.50	
TEXHUACÁN	4.90	0.00	0.00	0.00	2.90	2.00	
TEXISTEPEC	86.95	14.75	8.00	29.00	0.00	35.20	
TEZONAPA	95.00	0.00	45.10	16.60	0.00	33.30	
TIERRA BLANCA	231.89	84.79	55.00	19.40	0.00	72.70	
TIHUATLÁN	146.59	124.69	7.00	0.00	0.00	14.90	
TLACOJALPAN	16.50	0.00	16.50	0.00	0.00	0.00	
TLACOLULAN	7.20	0.00	7.20	0.00	0.00	0.00	
TLACOTALPAN	25.13	25.13	0.00	0.00	0.00	0.00	
TLACOTEPEC DE MEJÍA	12.70	0.00	8.10	0.00	4.60	0.00	

**LONGITUD DE LA RED CARRETERA POR MUNICIPIO
SEGÚN TIPO DE CAMINO Y ESTADO SUPERFICIAL**

CUADRO 21.2

Al 31 de diciembre de 2006

(Kilómetros)

MUNICIPIO	TOTAL	TRONCAL FEDERAL a/		ALIMENTADORAS ESTATALES b/		CAMINOS RURALES	
		PAVI- MEN- TADA c/	PAVI- MEN- TADA c/	RE- VES- TIDA	PAVI- MEN- TADA	RE- VES- TIDA	
TLACHICHILCO	75.50	0.00	9.00	49.50	0.00	17.00	
TLALIXCOYAN	200.86	17.76	88.60	56.40	0.00	38.10	
TLALNELHUAYOCAN	26.50	0.00	12.50	8.00	2.00	4.00	
TLALTETELA	65.00	0.00	28.20	26.80	0.00	10.00	
TLAPACOYAN	50.32	27.72	16.30	6.30	0.00	0.00	
TLAQUILPA	27.52	0.00	7.90	5.32	0.00	14.30	
TLILAPAN	3.26	3.26	0.00	0.00	0.00	0.00	
TOMATLÁN	11.25	0.15	1.60	9.50	0.00	0.00	
TONAYÁN	19.50	0.00	19.50	0.00	0.00	0.00	
TOTUTLA	57.42	19.82	23.40	4.20	3.00	7.00	
TRES VALLES	92.53	32.93	24.00	5.00	0.00	30.60	
TÚXPAM	158.45	57.52	52.93	4.00	0.00	44.00	
TUXTILLA	9.73	0.00	9.73	0.00	0.00	0.00	
URSULO GALVÁN	54.52	7.62	25.50	6.90	0.00	14.50	
UXPANAPA	99.70	0.00	36.50	40.00	0.00	23.20	
VEGA DE ALATORRE	84.71	26.31	9.60	0.00	0.00	48.80	
VERACRUZ	165.01	77.09	86.62	0.00	0.00	1.30	
VILLA ALDAMA	22.40	8.80	10.60	0.00	0.00	3.00	
XALAPA	79.90	11.40	62.30	5.20	1.00	0.00	
XICO	67.38	0.00	14.48	52.90	0.00	0.00	
XOXOCOTLA	12.56	0.00	8.56	0.00	0.00	4.00	
YANGA	41.17	22.17	5.50	0.00	0.00	13.50	
YECUATLA	40.80	0.00	25.60	13.50	0.00	1.70	
ZACUALPAN	39.00	0.00	0.00	24.00	0.00	15.00	
ZARAGOZA	26.28	2.78	7.00	2.00	0.00	14.50	
ZENTLA	63.80	2.26	48.14	13.40	0.00	0.00	
ZONGOLICA	97.90	5.00	0.00	0.00	3.10	89.80	
ZONTECOMATLÁN DE LÓPEZ Y FUENTES	60.50	0.00	0.00	25.50	13.50	21.50	
ZOZOCOLCO DE HIDALGO	18.60	0.00	5.00	13.60	0.00	0.00	

a/ También es conocida como principal o primaria, tiene como objetivo específico servir al tránsito de larga distancia. Comprende caminos de cuota y libres pavimentados, incluidos los estatales y particulares.

b/ También conocidas con el nombre de carreteras secundarias, tienen como propósito principal servir de acceso a las carreteras troncales o primarias.

c/ Comprende caminos de dos o más carriles.

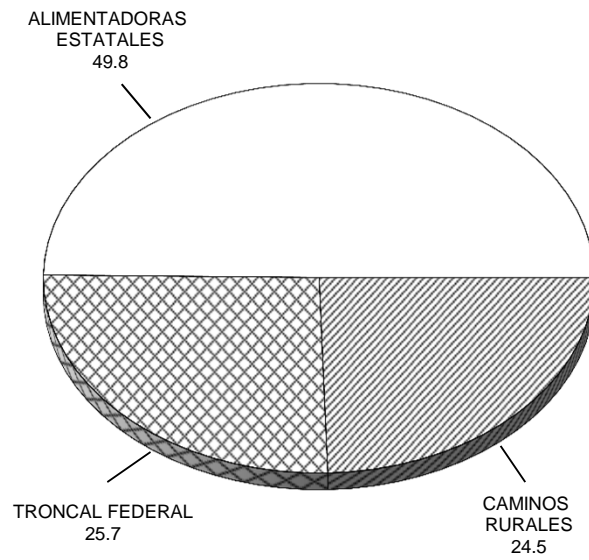
d/ Excluye 12 426.1 kilómetros de caminos, carreteras y brechas que corresponden: 1 545.3 a PEMEX; 313.4 a la SAGARPA, 79.6 a la CFE, 3 324.3 a municipios y 7 163.5 de brechas censadas por la SCT, de las cuales no se dispone de su desagregación.

FUENTE: Centro SCT Veracruz. Unidad de Planeación y Evaluación.

Secretaría de Comunicaciones del Estado. Dirección General de Planeación.

**LONGITUD DE LA RED CARRETERA SEGÚN TIPO
DE CAMINO Y ESTADO SUPERFICIAL
Al 31 de diciembre de 2006**
(Porcentaje)

[Gráfica 21.1](#)



FUENTE: Cuadro 21.2

**LONGITUD DE LA RED CARRETERA FEDERAL DE CUOTA
POR MUNICIPIO SEGÚN TIPO DE ADMINISTRACIÓN
Al 31 de diciembre de 2006
(Kilómetros)**

[CUADRO 21.3](#)

MUNICIPIO	TOTAL	FEDERAL a/	ESTATAL b/	PARTICULAR c/
ESTADO	745.7	589.3	78.6	77.8
ACAYUCAN	6.1	6.1	0.0	0.0
AGUA DULCE	28.4	28.4	0.0	0.0
ALVARADO	0.1	0.1	0.0	0.0
AMATLÁN DE LOS REYES	5.4	5.4	0.0	0.0
ATOYAC	0.9	0.9	0.0	0.0
BOCA DEL RÍO	8.2	0.0	8.2	0.0
CAMERINO Z. MENDOZA	3.3	3.3	0.0	0.0
CARLOS A. CARRILLO	8.8	8.8	0.0	0.0
CARRILLO PUERTO	23.3	23.3	0.0	0.0
COATZACOALCOS	0.1	0.1	0.0	0.0
CÓRDOBA	11.0	11.0	0.0	0.0
COSAMALOAPAN DE CARPIO	15.6	15.6	0.0	0.0
COSOLEACAQUE	10.7	10.7	0.0	0.0
COTAXTLA	32.7	32.7	0.0	0.0
CUITLÁHUAC	5.9	5.9	0.0	0.0
CHACALTIANGUIS	6.2	6.2	0.0	0.0
EMILIANO ZAPATA	19.4	0.0	19.4	0.0
FORTÍN	3.8	3.8	0.0	0.0
HUILOAPAN	4.2	4.2	0.0	0.0
ISLA	15.0	15.0	0.0	0.0
IXHUATLÁN DEL SURESTE	15.7	15.7	0.0	0.0
IXMATLAHUACAN	10.3	10.3	0.0	0.0
IXTACZOQUITLÁN	8.2	8.2	0.0	0.0
JÁLTIPAN	10.0	10.0	0.0	0.0
JAMAPA	12.6	12.6	0.0	0.0
JOSÉ AZUETA	6.2	6.2	0.0	0.0
JUAN RODRÍGUEZ CLARA	36.9	36.9	0.0	0.0
LA ANTIGUA	19.2	0.0	19.2	0.0
LAS CHOAPAS	85.7	85.7	0.0	0.0
MALTRATA	32.8	13.5	0.0	19.3
MEDELLÍN	8.8	4.8	4.0	0.0
MINATITLÁN	12.6	12.6	0.0	0.0
MOLOACÁN	1.6	1.6	0.0	0.0
NOGALES	5.6	2.0	0.0	3.6
OLUTA	10.7	10.7	0.0	0.0
ORIZABA	5.4	5.4	0.0	0.0
PÁNUCO	14.0	14.0	0.0	0.0
PAPANTLA	27.8	27.8	0.0	0.0
PEROTE	13.0	0.0	0.0	13.0
PUEBLO VIEJO	7.0	7.0	0.0	0.0
PUENTE NACIONAL	3.7	0.0	3.7	0.0
RAFAEL DELGADO	0.1	0.1	0.0	0.0
RÍO BLANCO	2.1	2.1	0.0	0.0
SAN JUAN EVANGELISTA	17.7	17.7	0.0	0.0
SAYULA DE ALEMÁN	6.9	6.9	0.0	0.0
TEXISTEPEC	8.6	8.6	0.0	0.0
TIERRA BLANCA	38.6	38.6	0.0	0.0
TIHUATLÁN	38.1	17.1	0.0	21.0
TLALIXCOYAN	16.4	16.4	0.0	0.0
TÚXPAM	16.3	0.0	0.0	16.3
VERACRUZ	24.1	0.0	24.1	0.0
VILLA ALDAMA	4.6	0.0	0.0	4.6
YANGA	12.5	12.5	0.0	0.0
ZARAGOZA	2.8	2.8	0.0	0.0

a/ A cargo de Caminos y Puentes Federales de Ingresos y Servicios Conexos.

b/ Se refiere a autopistas concesionadas al Gobierno del Estado.

c/ Se refiere a autopistas concesionadas a la iniciativa privada.

FUENTE: Centro SCT Veracruz. Unidad de Planeación y Evaluación.

**UNIDADES VEHICULARES DE CARGA EN CIRCULACIÓN DEL SERVICIO
PÚBLICO FEDERAL DE AUTOTRANSPORTE POR TIPO
SEGÚN CLASE DE SERVICIO
Al 31 de diciembre de 2006**

[CUADRO 21.4](#)

TIPO	TOTAL	CARGA GENERAL	CARGA ESPECIALIZADA
TOTAL	24,005	20,203	3,802
UNIDADES MOTRICES	11,812	10,066	1,746
CAMIÓN DE DOS EJES	1,195	1,089	106
CAMIÓN DE TRES EJES	2,363	2,221	142
CAMIÓN DE CUATRO EJES	0	0	0
TRACTOCAMIÓN DE DOS EJES	49	43	6
TRACTOCAMIÓN DE TRES EJES	8,205	6,713	1,492
UNIDADES DE ARRASTRE	12,188	10,132	2,056
SEMIRREMOLQUE DE UN EJE	57	36	21
SEMIRREMOLQUE DE DOS EJES	8,728	7,566	1,162
SEMIRREMOLQUE DE TRES EJES	3,324	2,474	850
SEMIRREMOLQUE DE CUATRO EJES	20	20	0
SEMIRREMOLQUE DE CINCO EJES	0	0	0
SEMIRREMOLQUE DE SEIS EJES	2	1	1
REMOLQUE DE DOS EJES	48	27	21
REMOLQUE DE TRES EJES	7	6	1
REMOLQUE DE CUATRO EJES	1	1	0
REMOLQUE DE CINCO EJES	0	0	0
REMOLQUE DE SEIS EJES	1	1	0
GRÚAS INDUSTRIALES	5	5	0

FUENTE: Centro SCT Veracruz. Subdirección de Transporte.

**UNIDADES VEHICULARES DE PASAJE EN CIRCULACIÓN DEL SERVICIO
PÚBLICO FEDERAL DE AUTOTRANSPORTE POR CLASE DE SERVICIO
Al 31 de diciembre de 2006**

[CUADRO 21.5](#)

CLASE DE SERVICIO	UNIDADES VEHICULARES
TOTAL	2 559
DE LUJO	0
EJECUTIVO	0
PRIMERA	565
ECONÓMICO	1 942
MIXTO	0
DE Y HACIA PUERTOS Y AEROPUERTOS	52

FUENTE: Centro SCT Veracruz. Subdirección de Transporte. Departamento de Autotransporte Federal en Coatzacoalcos, Orizaba, Poza Rica, Xalapa y Veracruz.

**UNIDADES VEHICULARES DE TURISMO EN CIRCULACIÓN DEL SERVICIO
PÚBLICO FEDERAL DE AUTOTRANSPORTE
POR CLASE DE SERVICIO
Al 31 de diciembre de 2006**

[CUADRO 21.6](#)

CLASE DE SERVICIO	UNIDADES VEHICULARES DE TURISMO
TOTAL	339 a/
TURÍSTICO DE LUJO	62
TURÍSTICO	71
DE EXCURSIÓN	206
CON CHOFER GUÍA	0

a/ El decremento con respecto a la edición anterior, se debe principalmente a bajas, vencimiento de permiso de circulación o bien a cambio de domicilio fiscal.
FUENTE: Centro SCT Veracruz. Subdirección de Transporte. Departamento de Autotransporte Federal en Coatzacoalcos, Orizaba, Poza Rica, Xalapa y Veracruz.

**VEHÍCULOS DE MOTOR REGISTRADOS EN CIRCULACIÓN
POR MUNICIPIO SEGÚN TIPO DE SERVICIO**

CUADRO 21.7

(1ª Parte)

2005 y 2006 a/

MUNICIPIO	AUTOMÓVILES			CAMIONES DE PASAJEROS b/		
	TOTAL	PÚBLICO	PARTICULAR	TOTAL	PÚBLICO	PARTICULAR
2005						
ESTADO	608,707	23,388	585,319	9,941	8,708	1,233
ACAJETE	286	6	280	1	0	1
ACATLÁN	161	16	145	0	0	0
ACAYUCAN	5,257	345	4,912	208	193	15
ACTOPAN	1,918	107	1,811	8	5	3
ACULA	69	7	62	0	0	0
ACULTZINGO	475	5	470	0	0	0
AGUA DULCE	8,650	248	8,402	64	22	42
ALPATLÁHUAC	54	8	46	0	0	0
ALTO LUCERO DE GUTIÉRREZ BARRIOS	967	58	909	19	1	18
ALTOTONGA	1,956	90	1,866	21	14	7
ALVARADO	2,428	118	2,310	32	30	2
AMATITLÁN	202	2	200	2	0	2
AMATLÁN DE LOS REYES	2,065	33	2,032	73	55	18
ÁNGEL R. CABADA	1,166	64	1,102	8	7	1
APAZAPAN	85	7	78	0	0	0
AQUILA	9	0	9	0	0	0
ASTACINGA	25	1	24	0	0	0
ATLAHUILCO	43	5	38	2	2	0
ATOYAC	815	19	796	5	5	0
ATZACAN	353	9	344	57	56	1
ATZALAN	545	33	512	14	13	1
AYAHUALULCO	182	0	182	6	6	0
BANDERILLA	1,910	59	1,851	77	71	6
BENITO JUÁREZ	62	6	56	2	0	2
BOCA DEL RÍO	27,590	820	26,770	487	466	21
CALCAHUALCO	126	10	116	0	0	0
CAMARÓN DE TEJEDA	126	5	121	0	0	0
CAMERINO Z. MENDOZA	3,545	64	3,481	15	5	10
CARLOS A. CARRILLO	1,013	58	955	7	0	7
CARRILLO PUERTO	157	0	157	0	0	0
CASTILLO DE TEAYO	370	8	362	1	0	1
CATEMACO	1,627	108	1,519	35	21	14
CAZONES	588	8	580	34	30	4
CERRO AZUL	4,437	176	4,261	11	8	3
CITLALTÉPETL	107	2	105	0	0	0
COACOATZINTLA	251	13	238	0	0	0
COAHUILTÁN	6	0	6	0	0	0
COATEPEC	8,892	227	8,665	213	210	3
COATZACOALCOS	45,907	2,432	43,475	892	655	237
COATZINTLA	4,191	111	4,080	268	261	7
COETZALA	17	0	17	0	0	0
COLIPA	130	7	123	0	0	0
COMAPA	541	21	520	0	0	0
CÓRDOBA	25,394	960	24,434	705	680	25
COSAMALOAPAN DE CARPIO	3,873	189	3,684	41	35	6
COSAUTLÁN DE CARVAJAL	712	3	709	44	44	0
COSCOMATEPEC	1,305	34	1,271	0	0	0
COSOLECAQUE	7,166	377	6,789	14	5	9
COTAXTLA	824	26	798	1	0	1
COXQUIHUI	45	1	44	0	0	0
COYUTLA	191	13	178	2	2	0
CUICHAPA	465	4	461	0	0	0
CUITLÁHUAC	1,584	27	1,557	22	16	6
CHACALTIANGUIS	257	8	249	9	8	1
CHALMA	157	4	153	3	2	1
CHICONAMEL	21	0	21	1	0	1
CHICONQUIACO	212	29	183	0	0	0
CHICONTEPEC	718	49	669	19	17	2

**VEHÍCULOS DE MOTOR REGISTRADOS EN CIRCULACIÓN
POR MUNICIPIO SEGÚN TIPO DE SERVICIO**

CUADRO 21.7

(1ª Parte)

2005 y 2006 a/

MUNICIPIO	AUTOMÓVILES			CAMIONES DE PASAJEROS b/		
	TOTAL	PÚBLICO	PARTICULAR	TOTAL	PÚBLICO	PARTICULAR
CHINAMECA	700	67	633	8	0	8
CHINAMPA DE GOROSTIZA	265	22	243	1	0	1
CHOCAMÁN	458	29	429	3	0	3
CHONTLA	172	3	169	1	0	1
CHUMATLÁN	9	0	9	0	0	0
EL HIGO	796	20	776	11	11	0
EMILIANO ZAPATA	3,191	78	3,113	4	3	1
ESPINAL	440	4	436	0	0	0
FILOMENO MATA	30	0	30	0	0	0
FORTÍN	6,412	138	6,274	26	21	5
GUTIÉRREZ ZAMORA	1,272	68	1,204	6	2	4
HIDALGOTITLÁN	135	4	131	3	2	1
HUATUSCO	3,509	100	3,409	51	49	2
HUAYACOCOTLA	724	23	701	1	0	1
HUEYAPAN DE OCAMPO	1,318	91	1,227	6	6	0
HUILOAPAN	317	6	311	0	0	0
IGNACIO DE LA LLAVE	494	25	469	24	23	1
ILAMATLÁN	6	0	6	0	0	0
ISLA	1,761	78	1,683	14	3	11
IXCÁTEPEC	68	4	64	1	0	1
IXHUACÁN DE LOS REYES	97	1	96	1	1	0
IXHUATLÁN DE MADERO	252	20	232	0	0	0
IXHUATLÁN DEL CAFÉ	444	8	436	0	0	0
IXHUATLÁN DEL SURESTE	1,547	28	1,519	2	0	2
IXHUATLANCILLO	458	11	447	8	8	0
IXMATLAHUACAN	106	1	105	0	0	0
IXTACZOQUITLÁN	3,635	71	3,564	180	178	2
JALACINGO	829	43	786	7	0	7
JALCOMULCO	52	1	51	4	0	4
JÁLTIPAN	2,463	200	2,263	47	32	15
JAMAPA	267	4	263	13	13	0
JESÚS CARRANZA	895	44	851	0	0	0
JILOTEPEC	597	10	587	3	1	2
JOSÉ AZUETA	1,716	49	1,667	8	7	1
JUAN RODRÍGUEZ CLARA	898	78	820	1	0	1
JUCHIQUE DE FERRER	489	65	424	2	2	0
LA ANTIGUA	3,503	86	3,417	26	24	2
LA PERLA	64	1	63	26	26	0
LANDERO Y COSS	81	11	70	1	0	1
LAS CHOAPAS	5,895	230	5,665	61	48	13
LAS MINAS	32	1	31	0	0	0
LAS VIGAS DE RAMÍREZ	614	11	603	0	0	0
LERDO DE TEJADA	1,771	59	1,712	19	16	3
LOS REYES	9	0	9	0	0	0
MAGDALENA	12	0	12	0	0	0
MALTRATA	311	6	305	1	0	1
MANLIO FABIO ALTAMIRANO	899	26	873	4	2	2
MARIANO ESCOBEDO	1,523	31	1,492	8	7	1
MARTÍNEZ DE LA TORRE	9,801	634	9,167	132	124	8
MECATLÁN	27	3	24	0	0	0
MECAYAPAN	72	2	70	0	0	0
MEDELLÍN	2,478	59	2,419	30	21	9
MIAHUATLÁN	114	10	104	0	0	0
MINATITLÁN	24,701	1,182	23,519	409	322	87
MISANTLA	2,415	114	2,301	18	18	0
MIXTLA DE ALTAMIRANO	3	0	3	1	0	1
MOLOACÁN	1,417	23	1,394	2	2	0
NANCHITAL DE LÁZARO						
CÁRDENAS DEL RÍO	8,425	148	8,277	183	157	26
NAOLINCO	1,279	20	1,259	0	0	0
NARANJAL	63	0	63	25	25	0
NARANJOS AMATLÁN	3,318	174	3,144	50	45	5
NAUTLA	405	18	387	1	0	1
NOGALES	3,386	97	3,289	4	3	1
OLUTA	798	40	758	5	3	2

**VEHÍCULOS DE MOTOR REGISTRADOS EN CIRCULACIÓN
POR MUNICIPIO SEGÚN TIPO DE SERVICIO**

CUADRO 21.7

(1ª Parte)

2005 y 2006 a/

MUNICIPIO	AUTOMÓVILES			CAMIONES DE PASAJEROS b/		
	TOTAL	PÚBLICO	PARTICULAR	TOTAL	PÚBLICO	PARTICULAR
OMEALCA	789	21	768	0	0	0
ORIZABA	19,835	714	19,121	132	103	29
OTATITLÁN	243	0	243	0	0	0
OTEAPAN	221	23	198	2	0	2
OZULUAMA DE MASCAREÑAS	516	35	481	1	0	1
PAJAPAN	83	26	57	1	0	1
PÁNUCO	6,370	137	6,233	21	12	9
PAPANTLA	5,750	306	5,444	159	155	4
PASO DE OVEJAS	1,976	67	1,909	6	0	6
PASO DEL MACHO	1,145	23	1,122	5	1	4
PEROTE	4,436	123	4,313	21	11	10
PLATÓN SÁNCHEZ	735	25	710	1	0	1
PLAYA VICENTE	1,780	58	1,722	41	35	6
POZA RICA DE HIDALGO	38,438	977	37,461	274	230	44
PUEBLO VIEJO	8,230	118	8,112	12	12	0
PUENTE NACIONAL	790	43	747	13	10	3
RAFAEL DELGADO	366	2	364	67	67	0
RAFAEL LUCIO	272	14	258	3	2	1
RÍO BLANCO	5,015	152	4,863	1	1	0
SALTABARRANCA	224	24	200	0	0	0
SAN ANDRÉS TENEJAPAN	20	2	18	0	0	0
SAN ANDRÉS TUXTLA	4,935	418	4,517	123	107	16
SAN JUAN EVANGELISTA	870	69	801	1	0	1
SAN RAFAEL	128	8	120	2	1	1
SANTIAGO SOCHIAPAN	24	3	21	0	0	0
SANTIAGO TUXTLA	1,365	118	1,247	17	14	3
SAYULA DE ALEMÁN	737	67	670	4	0	4
SOCONUSCO	321	50	271	1	0	1
SOCHIAPA	129	0	129	0	0	0
SOLEDAD ATZOMPA	45	2	43	12	12	0
SOLEDAD DE DOBLADO	1,350	36	1,314	11	11	0
SOTEAPAN	83	6	77	1	1	0
TAMALÍN	146	6	140	0	0	0
TAMIAHUA	361	5	356	3	3	0
TAMPICO ALTO	749	45	704	1	1	0
TANCOCO	169	11	158	0	0	0
TANTIMA	155	11	144	0	0	0
TANTOYUCA	2,759	107	2,652	30	25	5
TATAHUICAPAN DE JUÁREZ	58	6	52	0	0	0
TATATILA	52	2	50	4	3	1
TECOLUTLA	736	75	661	0	0	0
TEHUIPANGO	7	2	5	0	0	0
TEMAPACHE	3,727	256	3,471	121	119	2
TEMPOAL	1,331	31	1,300	11	9	2
TENAMPA	220	20	200	0	0	0
TENOCHTITLÁN	18	5	13	0	0	0
TEOCELO	550	8	542	1	1	0
TEPATLAXCO	115	0	115	4	4	0
TEPETLÁN	154	6	148	0	0	0
TEPETZINTLA	251	11	240	2	0	2
TEQUILA	118	7	111	0	0	0
TEXCATEPEC	14	0	14	0	0	0
TEXHUACÁN	30	0	30	0	0	0
TEXISTEPEC	252	29	223	0	0	0
TEZONAPA	1,289	18	1,271	0	0	0
TIERRA BLANCA	6,411	244	6,167	67	50	17
TIHUATLÁN	4,630	172	4,458	33	27	6
TLACOJALPAN	95	3	92	0	0	0
TLACOLULAN	155	5	150	1	1	0
TLACOTALPAN	597	12	585	1	1	0
TLACOTEPEC DE MEJÍA	183	8	175	0	0	0
TLACHICHILCO	1	0	1	0	0	0
TLALIXCOYAN	1,754	75	1,679	28	23	5
TLALNELHUAYOCAN	330	7	323	2	1	1
TLALTETELA	277	4	273	0	0	0

**VEHÍCULOS DE MOTOR REGISTRADOS EN CIRCULACIÓN
POR MUNICIPIO SEGÚN TIPO DE SERVICIO**

CUADRO 21.7

(1ª Parte)

2005 y 2006 a/

MUNICIPIO	AUTOMÓVILES			CAMIONES DE PASAJEROS b/		
	TOTAL	PÚBLICO	PARTICULAR	TOTAL	PÚBLICO	PARTICULAR
TLAPACOYAN	2,823	131	2,692	13	11	2
TLAQUILPA	16	0	16	0	0	0
TLILAPAN	107	4	103	7	7	0
TOMATLÁN	261	18	243	0	0	0
TONAYÁN	57	1	56	0	0	0
TOTUTLA	887	30	857	0	0	0
TRES VALLES	3,737	92	3,645	41	24	17
TÚXPAM	12,617	446	12,171	243	190	53
TUXTILLA	66	7	59	0	0	0
URSULO GALVÁN	2,631	130	2,501	63	61	2
UXPANAPA	151	5	146	1	1	0
VEGA DE ALATORRE	1,170	70	1,100	4	2	2
VERACRUZ	84,680	3,452	81,228	2,205	2,067	138
VILLA ALDAMA	282	5	277	0	0	0
XALAPA	77,702	2,623	75,079	1,199	1,092	107
XICO	1,385	9	1,376	39	37	2
XOXOCOTLA	9	0	9	0	0	0
YANGA	1,313	23	1,290	6	1	5
YECUATLA	297	35	262	0	0	0
ZACUALPAN	54	0	54	1	1	0
ZARAGOZA	125	13	112	0	0	0
ZENTLA	525	11	514	1	0	1
ZONGOLICA	394	5	389	11	11	0
ZONTECOMATLÁN DE LÓPEZ Y FUENTES	8	0	8	0	0	0
ZOZOCOLCO DE HIDALGO	29	0	29	1	0	1

2006

ESTADO	685,504	24,099	661,405	11,288	9,866	1,422
ACAJETE	336	6	330	1	0	1
ACATLÁN	180	18	162	0	0	0
ACAYUCAN	5,913	328	5,585	221	200	21
ACTOPAN	2,424	118	2,306	8	5	3
ACULA	88	8	80	0	0	0
ACULTZINGO	531	5	526	3	0	3
AGUA DULCE	9,360	245	9,115	65	23	42
ALPATLÁHUAC	64	9	55	0	0	0
ALTO LUCERO DE GUTIÉRREZ BARRIOS	1,166	63	1,103	21	3	18
ALTOTONGA	2,264	90	2,174	21	14	7
ALVARADO	3,061	120	2,941	35	33	2
AMATITLÁN	250	2	248	2	0	2
AMATLÁN DE LOS REYES	2,374	35	2,339	78	59	19
ÁNGEL R. CABADA	1,338	66	1,272	8	7	1
APAZAPAN	98	7	91	0	0	0
AQUILA	9	0	9	0	0	0
ASTACINGA	34	1	33	0	0	0
ATLAHUILCO	60	5	55	2	2	0
ATOYAC	953	20	933	6	5	1
ATZACAN	403	9	394	58	57	1
ATZALAN	674	33	641	13	12	1
AYAHUALULCO	202	0	202	6	6	0
BANDERILLA	2,236	57	2,179	79	73	6
BENITO JUÁREZ	81	6	75	3	0	3
BOCA DEL RÍO	31,262	829	30,433	549	525	24
CALCAHUALCO	142	13	129	0	0	0
CAMARÓN DE TEJEDA	163	5	158	1	0	1
CAMERINO Z. MENDOZA	3,874	63	3,811	16	5	11
CARLOS A. CARRILLO	1,163	59	1,104	7	0	7
CARRILLO PUERTO	221	0	221	0	0	0

**VEHÍCULOS DE MOTOR REGISTRADOS EN CIRCULACIÓN
POR MUNICIPIO SEGÚN TIPO DE SERVICIO**

CUADRO 21.7

(1ª Parte)

2005 y 2006 a/

MUNICIPIO	AUTOMÓVILES			CAMIONES DE PASAJEROS b/		
	TOTAL	PÚBLICO	PARTICULAR	TOTAL	PÚBLICO	PARTICULAR
CASTILLO DE TEAYO	421	8	413	1	0	1
CATEMACO	1,827	111	1,716	26	14	12
CAZONES	693	8	685	34	30	4
CERRO AZUL	4,884	183	4,701	12	8	4
CITLALTÉPETL	131	3	128	0	0	0
COACOATZINTLA	298	12	286	0	0	0
COAHUILTÁN	15	0	15	0	0	0
COATEPEC	9,955	233	9,722	220	216	4
COATZACOALCOS	50,811	2,491	48,320	918	668	250
COATZINTLA	4,859	109	4,750	245	238	7
COETZALA	20	0	20	0	0	0
COLIPA	151	7	144	0	0	0
COMAPA	641	22	619	0	0	0
CÓRDOBA	28,017	1,018	26,999	776	742	34
COSAMALOAPAN DE CARPIO	4,339	186	4,153	40	34	6
COSAUTLÁN DE CARVAJAL	780	3	777	45	44	1
COSCOMATEPEC	1,453	35	1,418	1	0	1
COSOLEACAQUE	7,961	384	7,577	16	5	11
COTAXTLA	1,029	28	1,001	2	0	2
COXQUIHUI	91	1	90	0	0	0
COYUTLA	281	13	268	2	2	0
CUICHAPA	572	3	569	1	0	1
CUITLÁHUAC	2,014	26	1,988	23	16	7
CHACALTIANGUIS	290	9	281	9	8	1
CHALMA	176	5	171	3	2	1
CHICONAMEL	22	0	22	1	0	1
CHICONQUIACO	231	30	201	0	0	0
CHICONTEPEC	837	54	783	19	17	2
CHINAMECA	791	65	726	7	0	7
CHINAMPA DE GOROSTIZA	310	23	287	1	0	1
CHOCAMÁN	511	32	479	3	0	3
CHONTLA	195	2	193	3	2	1
CHUMATLÁN	15	0	15	0	0	0
EL HIGO	862	21	841	17	16	1
EMILIANO ZAPATA	3,786	88	3,698	4	3	1
ESPINAL	555	4	551	0	0	0
FILOMENO MATA	36	0	36	0	0	0
FORTÍN	7,042	142	6,900	28	23	5
GUTIÉRREZ ZAMORA	1,468	69	1,399	6	2	4
HIDALGOTITLÁN	168	4	164	3	2	1
HUATUSCO	3,886	111	3,775	52	48	4
HUAYACOCOTLA	752	24	728	2	0	2
HUEYAPAN DE OCAMPO	1,476	103	1,373	8	7	1
HUILOAPAN	364	6	358	0	0	0
IGNACIO DE LA LLAVE	563	27	536	14	13	1
ILAMATLÁN	6	0	6	0	0	0
ISLA	2,002	78	1,924	13	3	10
IXCATEPEC	83	4	79	2	0	2
IXHUACÁN DE LOS REYES	116	1	115	1	1	0
IXHUATLÁN DE MADERO	293	19	274	0	0	0
IXHUATLÁN DEL CAFÉ	482	8	474	0	0	0
IXHUATLÁN DEL SURESTE	1,749	29	1,720	5	0	5
IXHUATLANCILLO	550	14	536	8	8	0
IXMATLAHUACAN	115	1	114	0	0	0
IXTACZOQUITLÁN	4,037	77	3,960	185	182	3
JALACINGO	931	44	887	7	2	5
JALCOMULCO	67	1	66	4	0	4
JÁLTIPAN	2,802	199	2,603	51	33	18
JAMAPA	349	5	344	13	13	0
JESÚS CARRANZA	1,113	45	1,068	0	0	0
JILOTEPEC	673	11	662	3	1	2
JOSÉ AZUETA	2,061	53	2,008	8	7	1
JUAN RODRÍGUEZ CLARA	1,014	78	936	1	0	1
JUCHIQUE DE FERRER	559	70	489	2	2	0
LA ANTIGUA	4,112	89	4,023	27	26	1

**VEHÍCULOS DE MOTOR REGISTRADOS EN CIRCULACIÓN
POR MUNICIPIO SEGÚN TIPO DE SERVICIO**

CUADRO 21.7

(1ª Parte)

2005 y 2006 a/

MUNICIPIO	AUTOMÓVILES			CAMIONES DE PASAJEROS b/		
	TOTAL	PÚBLICO	PARTICULAR	TOTAL	PÚBLICO	PARTICULAR
LA PERLA	74	1	73	28	28	0
LANDERO Y COSS	89	9	80	1	0	1
LAS CHOAPAS	6,515	241	6,274	66	50	16
LAS MINAS	32	0	32	0	0	0
LAS VIGAS DE RAMÍREZ	698	10	688	0	0	0
LERDO DE TEJADA	2,014	57	1,957	20	17	3
LOS REYES	13	0	13	9	9	0
MAGDALENA	13	0	13	0	0	0
MALTRATA	376	6	370	1	0	1
MANLIO FABIO ALTAMIRANO	1,121	27	1,094	10	8	2
MARIANO ESCOBEDO	1,728	33	1,695	8	7	1
MARTÍNEZ DE LA TORRE	10,675	642	10,033	142	132	10
MECATLÁN	40	3	37	12	12	0
MECAYAPAN	126	3	123	1	1	0
MEDELLÍN	2,981	60	2,921	40	31	9
MIAHUATLÁN	118	10	108	7	7	0
MINATITLÁN	27,358	1,220	26,138	448	328	120
MISANTLA	2,832	126	2,706	84	82	2
MIXTLA DE ALTAMIRANO	4	0	4	1	0	1
MOLOACÁN	1,571	25	1,546	2	2	0
NANCHITAL DE LÁZARO						
CÁRDENAS DEL RÍO	9,125	157	8,968	199	160	39
NAOLINCO	1,452	20	1,432	0	0	0
NARANJAL	70	0	70	25	25	0
NARANJOS AMATLÁN	3,602	177	3,425	51	44	7
NAUTLA	507	17	490	2	0	2
NOGALES	3,712	99	3,613	4	3	1
OLUTA	919	40	879	9	5	4
OMEALCA	982	21	961	3	3	0
ORIZABA	21,819	723	21,096	144	113	31
OTATITLÁN	284	0	284	106	106	0
OTEPAPAN	270	25	245	2	0	2
OZULUAMA DE MASCAREÑAS	595	35	560	1	0	1
PAJAPAN	97	27	70	1	0	1
PÁNUCO	7,030	139	6,891	50	41	9
PAPANTLA	6,526	312	6,214	189	183	6
PASO DE OVEJAS	2,418	70	2,348	59	53	6
PASO DEL MACHO	1,312	22	1,290	6	1	5
PEROTE	4,877	138	4,739	19	9	10
PLATÓN SÁNCHEZ	749	24	725	4	0	4
PLAYA VICENTE	2,201	61	2,140	45	38	7
POZA RICA DE HIDALGO	41,965	992	40,973	318	278	40
PUEBLO VIEJO	8,783	124	8,659	161	161	0
PUENTE NACIONAL	970	45	925	14	11	3
RAFAEL DELGADO	441	3	438	62	62	0
RAFAEL LUCIO	314	14	300	3	2	1
RÍO BLANCO	5,580	151	5,429	1	0	1
SALTABARRANCA	239	24	215	4	4	0
SAN ANDRÉS TENEJAPAN	25	2	23	0	0	0
SAN ANDRÉS TUXTLA	5,654	439	5,215	141	122	19
SAN JUAN EVANGELISTA	986	70	916	134	131	3
SAN RAFAEL	396	16	380	3	2	1
SANTIAGO SOCHIAAPAN	41	2	39	0	0	0
SANTIAGO TUXTLA	1,520	122	1,398	17	14	3
SAYULA DE ALEMÁN	836	61	775	4	0	4
SOCONUSCO	374	51	323	2	0	2
SOCHIAPA	153	0	153	0	0	0
SOLEDAD ATZOMPA	52	2	50	12	12	0
SOLEDAD DE DOBLADO	1,635	38	1,597	14	14	0
SOTEAPAN	107	8	99	1	1	0
TAMALÍN	187	8	179	1	0	1
TAMIAHUA	447	5	442	3	3	0
TAMPICO ALTO	820	47	773	1	1	0
TANCOCO	185	11	174	0	0	0
TANTIMA	177	11	166	0	0	0

**VEHÍCULOS DE MOTOR REGISTRADOS EN CIRCULACIÓN
POR MUNICIPIO SEGÚN TIPO DE SERVICIO**

CUADRO 21.7

(1ª Parte)

2005 y 2006 a/

MUNICIPIO	AUTOMÓVILES			CAMIONES DE PASAJEROS b/		
	TOTAL	PÚBLICO	PARTICULAR	TOTAL	PÚBLICO	PARTICULAR
TANTOYUCA	3,072	108	2,964	36	30	6
TATAHUICAPAN DE JUÁREZ	70	5	65	0	0	0
TATATILA	62	4	58	4	3	1
TECOLUTLA	895	76	819	0	0	0
TEHUIPANGO	17	3	14	0	0	0
TEMAPACHE	4,282	274	4,008	123	120	3
TEMPOAL	1,451	34	1,417	6	4	2
TENAMPA	246	23	223	0	0	0
TENOCHTITLÁN	30	5	25	0	0	0
TEOCELO	640	6	634	1	1	0
TEPATLAXCO	132	0	132	4	4	0
TEPETLÁN	185	6	179	0	0	0
TEPETZINTLA	294	14	280	3	0	3
TEQUILA	139	7	132	0	0	0
TEXCATEPEC	15	0	15	0	0	0
TEXHUACÁN	31	0	31	0	0	0
TEXISTEPEC	303	30	273	0	0	0
TEZONAPA	1,489	18	1,471	0	0	0
TIERRA BLANCA	7,405	243	7,162	72	53	19
TIHUATLÁN	5,165	174	4,991	34	27	7
TLACOJALPAN	114	5	109	0	0	0
TLACOLULAN	170	5	165	1	1	0
TLACOTALPAN	737	13	724	1	1	0
TLACOTEPEC DE MEJÍA	205	8	197	1	0	1
TLACHICHILCO	2	0	2	0	0	0
TLALIXCOYAN	2,143	90	2,053	60	55	5
TLALNELHUAYOCAN	380	6	374	2	1	1
TLALTETELA	326	4	322	1	0	1
TLAPACOYAN	3,122	132	2,990	20	15	5
TLAQUILPA	26	0	26	1	0	1
TLILAPAN	122	4	118	8	8	0
TOMATLÁN	288	18	270	0	0	0
TONAYÁN	75	1	74	0	0	0
TOTUTLA	967	29	938	0	0	0
TRES VALLES	4,353	93	4,260	47	31	16
TÚXPAM	14,216	460	13,756	264	207	57
TUXTILLA	82	8	74	0	0	0
URSULO GALVÁN	3,211	137	3,074	70	68	2
UXPANAPA	273	6	267	1	1	0
VEGA DE ALATORRE	1,391	72	1,319	3	1	2
VERACRUZ	96,056	3,606	92,450	2,332	2,178	154
VILLA ALDAMA	314	6	308	0	0	0
XALAPA	87,779	2,699	85,080	1,363	1,226	137
XICO	1,568	9	1,559	41	36	5
XOXOCOTLA	10	0	10	0	0	0
YANGA	1,568	21	1,547	6	1	5
YECUATLA	344	35	309	0	0	0
ZACUALPAN	59	0	59	1	1	0
ZARAGOZA	151	13	138	0	0	0
ZENTLA	585	9	576	1	0	1
ZONGOLICA	456	5	451	10	10	0
ZONTECOMATLÁN DE LÓPEZ Y FUENTES	10	0	10	0	0	0
ZOZOCOLCO DE HIDALGO	49	0	49	1	0	1

**VEHÍCULOS DE MOTOR REGISTRADOS EN CIRCULACIÓN
POR MUNICIPIO SEGÚN TIPO DE SERVICIO**

CUADRO 21.7
(2ª Parte y última)

2005 y 2006 a/

MUNICIPIO	CAMIONES Y CAMIONETAS PARA CARGA			MOTOCICLETAS
	TOTAL	PÚBLICO	PARTICULAR	PARTICULAR
2005				
ESTADO	355,317	4,325	350,992	30,948
ACAJETE	354	1	353	3
ACATLÁN	141	0	141	6
ACAYUCAN	4,540	55	4,485	315
ACTOPAN	2,973	9	2,964	115
ACULA	170	1	169	9
ACULTZINGO	580	3	577	10
AGUA DULCE	2,597	45	2,552	245
ALPATLÁHUAC	222	22	200	1
ALTO LUCERO DE GUTIÉRREZ BARRIOS	1,952	45	1,907	27
ALTOTONGA	2,166	4	2,162	19
ALVARADO	1,847	23	1,824	355
AMATITLÁN	289	0	289	10
AMATLÁN DE LOS REYES	2,258	13	2,245	80
ÁNGEL R. CABADA	1,723	16	1,707	203
APAZAPAN	137	0	137	2
AQUILA	44	0	44	1
ASTACINGA	129	0	129	0
ATLAHUILCO	221	0	221	0
ATOYAC	872	3	869	32
ATZACAN	382	0	382	12
ATZALAN	1,124	2	1,122	9
AYAHUALULCO	643	0	643	0
BANDERILLA	1,091	44	1,047	58
BENITO JUÁREZ	175	3	172	2
BOCA DEL RÍO	8,109	62	8,047	1,432
CALCAHUALCO	272	23	249	0
CAMARÓN DE TEJEDA	334	0	334	1
CAMERINO Z. MENDOZA	1,286	28	1,258	118
CARLOS A. CARRILLO	800	8	792	197
CARRILLO PUERTO	1,271	2	1,269	16
CASTILLO DE TEAYO	837	0	837	8
CATEMACO	1,620	95	1,525	84
CAZONES	721	2	719	17
CERRO AZUL	1,929	32	1,897	66
CITLALTÉPETL	292	3	289	3
COACOATZINTLA	247	5	242	3
COAHUILTÁN	44	0	44	0
COATEPEC	4,418	89	4,329	613
COATZACOALCOS	16,285	235	16,050	1,979
COATZINTLA	1,604	29	1,575	113
COETZALA	24	0	24	0
COLIPA	147	1	146	1
COMAPA	822	16	806	7
CÓRDOBA	11,913	110	11,803	1,883
COSAMALOAPAN DE CARPIO	3,441	43	3,398	451
COSAUTLÁN DE CARVAJAL	762	16	746	4
COSCOMATEPEC	1,637	20	1,617	18
COSOLEACAQUE	2,245	41	2,204	170
COTAXTLA	1,430	4	1,426	55
COXQUIHUI	221	0	221	1
COYUTLA	508	4	504	3
CUICHAPA	607	0	607	7
CUITLÁHUAC	3,285	22	3,263	27
CHACALTIANGUIS	431	1	430	62
CHALMA	130	0	130	2
CHICONAMEL	19	0	19	0
CHICONQUIACO	386	1	385	2
CHICONTEPEC	1,134	52	1,082	15

**VEHÍCULOS DE MOTOR REGISTRADOS EN CIRCULACIÓN
POR MUNICIPIO SEGÚN TIPO DE SERVICIO
2005 y 2006 a/**

[CUADRO 21.7](#)
(2ª Parte y última)

MUNICIPIO	CAMIONES Y CAMIONETAS PARA CARGA			MOTOCICLETAS
	TOTAL	PÚBLICO	PARTICULAR	PARTICULAR
CHINAMECA	520	7	513	20
CHINAMPA DE GOROSTIZA	414	0	414	9
CHOCAMÁN	595	13	582	13
CHONTLA	412	0	412	4
CHUMATLÁN	25	0	25	2
EL HIGO	814	0	814	25
EMILIANO ZAPATA	2,987	29	2,958	103
ESPINAL	876	2	874	13
FILOMENO MATA	55	0	55	0
FORTÍN	2,992	21	2,971	441
GUTIÉRREZ ZAMORA	1,353	0	1,353	46
HIDALGOTITLÁN	473	8	465	6
HUATUSCO	2,611	94	2,517	78
HUAYACOCOTLA	729	5	724	4
HUEYAPAN DE OCAMPO	1,293	26	1,267	50
HUILOAPAN	153	5	148	18
IGNACIO DE LA LLAVE	509	0	509	64
ILAMATLÁN	32	0	32	0
ISLA	3,223	13	3,210	96
IXCATEPEC	276	0	276	0
IXHUACÁN DE LOS REYES	216	0	216	1
IXHUATLÁN DE MADERO	710	0	710	1
IXHUATLÁN DEL CAFÉ	655	52	603	6
IXHUATLÁN DEL SURESTE	323	3	320	35
IXHUATLANCILLO	246	2	244	29
IXMATLAHUACAN	274	2	272	30
IXTACZOQUITLÁN	2,500	20	2,480	232
JALACINGO	1,403	0	1,403	2
JALCOMULCO	77	0	77	2
JÁLTIPAN	1,265	29	1,236	108
JAMAPA	397	0	397	75
JESÚS CARRANZA	2,121	1	2,120	23
JILOTEPEC	558	6	552	9
JOSÉ AZUETA	3,295	5	3,290	151
JUAN RODRÍGUEZ CLARA	1,972	2	1,970	56
JUCHIQUE DE FERRER	656	7	649	5
LA ANTIGUA	2,247	37	2,210	294
LA PERLA	539	0	539	1
LANDERO Y COSS	98	0	98	0
LAS CHOAPAS	3,208	20	3,188	140
LAS MINAS	35	0	35	0
LAS VIGAS DE RAMÍREZ	788	8	780	5
LERDO DE TEJADA	1,088	21	1,067	215
LOS REYES	23	0	23	0
MAGDALENA	11	0	11	1
MALTRATA	690	21	669	11
MANLIO FABIO ALTAMIRANO	1,307	10	1,297	68
MARIANO ESCOBEDO	743	6	737	90
MARTÍNEZ DE LA TORRE	9,199	66	9,133	283
MECATLÁN	53	0	53	0
MECAYAPAN	134	8	126	1
MEDELLÍN	2,413	1	2,412	113
MIAHUATLÁN	144	1	143	1
MINATITLÁN	7,023	121	6,902	853
MISANTLA	2,760	33	2,727	130
MIXTLA DE ALTAMIRANO	26	0	26	1
MOLOACÁN	454	1	453	22
NANCHITAL DE LÁZARO				
CÁRDENAS DEL RÍO	1,685	18	1,667	117
NAOLINCO	1,016	1	1,015	26
NARANJAL	128	1	127	3
NARANJOS AMATLÁN	1,767	39	1,728	94
NAUTLA	600	12	588	2
NOGALES	1,950	24	1,926	148
OLUTA	708	13	695	37

**VEHÍCULOS DE MOTOR REGISTRADOS EN CIRCULACIÓN
POR MUNICIPIO SEGÚN TIPO DE SERVICIO**

CUADRO 21.7
(2ª Parte y última)

2005 y 2006 a/

MUNICIPIO	CAMIONES Y CAMIONETAS PARA CARGA			MOTOCICLETAS
	TOTAL	PÚBLICO	PARTICULAR	PARTICULAR
OMEALCA	2,012	6	2,006	10
ORIZABA	5,981	142	5,839	1,101
OTATITLÁN	365	0	365	25
OTEAPAN	166	3	163	54
OZULUAMA DE MASCAREÑAS	1,339	6	1,333	10
PAJAPAN	126	1	125	6
PÁNUCO	6,329	9	6,320	354
PAPANTLA	5,322	89	5,233	365
PASO DE OVEJAS	1,968	9	1,959	72
PASO DEL MACHO	2,512	12	2,500	51
PEROTE	4,392	42	4,350	59
PLATÓN SÁNCHEZ	502	4	498	25
PLAYA VICENTE	3,890	29	3,861	105
POZA RICA DE HIDALGO	13,452	271	13,181	1,355
PUEBLO VIEJO	2,709	8	2,701	198
PUENTE NACIONAL	1,034	3	1,031	24
RAFAEL DELGADO	423	6	417	16
RAFAEL LUCIO	212	2	210	6
RÍO BLANCO	1,661	25	1,636	265
SALTABARRANCA	226	6	220	109
SAN ANDRÉS TENEJAPAN	47	1	46	2
SAN ANDRÉS TUXTLA	3,960	92	3,868	232
SAN JUAN EVANGELISTA	1,486	13	1,473	6
SAN RAFAEL	144	0	144	2
SANTIAGO SOCHIAPAN	87	0	87	0
SANTIAGO TUXTLA	1,116	24	1,092	53
SAYULA DE ALEMÁN	1,110	8	1,102	25
SOCONUSCO	347	2	345	25
SOCHIAPA	171	1	170	0
SOLEDAD ATZOMPA	930	0	930	0
SOLEDAD DE DOBLADO	1,865	2	1,863	50
SOTEAPAN	348	16	332	0
TAMALÍN	465	0	465	8
TAMIAHUA	641	10	631	8
TAMPICO ALTO	499	0	499	8
TANCOCO	146	0	146	1
TANTIMA	369	2	367	4
TANTOYUCA	2,404	63	2,341	92
TATAHUICAPAN DE JUÁREZ	141	2	139	11
TATATILA	63	0	63	0
TECOLUTLA	974	3	971	20
TEHUIPANGO	106	0	106	1
TEMAPACHE	5,711	38	5,673	105
TEMPOAL	1,948	14	1,934	28
TENAMPA	283	21	262	0
TENOCHTITLÁN	137	0	137	0
TEOCELO	562	17	545	24
TEPATLAXCO	247	1	246	3
TEPETLÁN	311	0	311	0
TEPETZINTLA	441	0	441	3
TEQUILA	137	1	136	3
TEXCATEPEC	38	0	38	0
TEXHUACÁN	46	0	46	0
TEXISTEPEC	324	2	322	9
TEZONAPA	3,087	0	3,087	113
TIERRA BLANCA	7,716	42	7,674	386
TIHUATLÁN	5,804	95	5,709	191
TLACOJALPAN	216	0	216	2
TLACOLULAN	208	1	207	0
TLACOTALPAN	572	3	569	97
TLACOTEPEC DE MEJÍA	245	12	233	0
TLACHICHILCO	34	0	34	0
TLALIXCOYAN	2,538	24	2,514	255
TLALNELHUAYOCAN	235	0	235	22
TLALTETELA	485	2	483	2

**VEHÍCULOS DE MOTOR REGISTRADOS EN CIRCULACIÓN
POR MUNICIPIO SEGÚN TIPO DE SERVICIO**

CUADRO 21.7
(2ª Parte y última)

2005 y 2006 a/

MUNICIPIO	CAMIONES Y CAMIONETAS PARA CARGA			MOTOCICLETAS
	TOTAL	PÚBLICO	PARTICULAR	PARTICULAR
TLAPACOYAN	3,545	18	3,527	82
TLAQUILPA	98	0	98	0
TLILAPAN	106	2	104	13
TOMATLÁN	339	3	336	4
TONAYÁN	105	0	105	1
TOTUTLA	926	14	912	7
TRES VALLES	5,070	31	5,039	232
TÚXPAM	6,757	84	6,673	322
TUXTILLA	92	0	92	7
URSULO GALVÁN	2,528	19	2,509	175
UXPANAPA	761	12	749	1
VEGA DE ALATORRE	1,338	11	1,327	28
VERACRUZ	28,006	391	27,615	7,172
VILLA ALDAMA	328	0	328	4
XALAPA	22,308	475	21,833	3,514
XICO	1,079	15	1,064	34
XOXOCOTLA	68	0	68	0
YANGA	2,558	11	2,547	33
YECUATLA	419	1	418	12
ZACUALPAN	147	1	146	0
ZARAGOZA	68	0	68	12
ZENTLA	835	4	831	6
ZONGOLICA	650	0	650	1
ZONTECOMATLÁN DE LÓPEZ Y FUENTES	49	1	48	0
ZOZOCOLCO DE HIDALGO	84	0	84	2

2006

ESTADO	423,364	25,739 c/	397,625	40,976
ACAJETE	393	2	391	3
ACATLÁN	146	0	146	7
ACAYUCAN	5,340	100	5,240	385
ACTOPAN	3,500	13	3,487	142
ACULA	200	1	199	15
ACULTZINGO	678	4	674	12
AGUA DULCE	2,766	44	2,722	327
ALPATLÁHUAC	262	22	240	1
ALTO LUCERO DE GUTIÉRREZ BARRIOS	2,217	55	2,162	37
ALTOTONGA	2,524	6	2,518	23
ALVARADO	2,153	23	2,130	504
AMATITLÁN	322	1	321	17
AMATLÁN DE LOS REYES	2,619	49	2,570	86
ÁNGEL R. CABADA	1,953	26	1,927	279
APAZAPAN	167	0	167	6
AQUILA	53	0	53	1
ASTACINGA	168	0	168	0
ATLAHUILCO	260	0	260	0
ATOYAC	983	4	979	44
ATZACAN	435	0	435	15
ATZALAN	1,399	2	1,397	12
AYAHUALULCO	732	0	732	0
BANDERILLA	1,261	53	1,208	70
BENITO JUÁREZ	211	3	208	2
BOCA DEL RÍO	9,353	112	9,241	2,045
CALCAHUALCO	291	25	266	0
CAMARÓN DE TEJEDA	396	0	396	3
CAMERINO Z. MENDOZA	1,490	30	1,460	138
CARLOS A. CARRILLO	898	8	890	239
CARRILLO PUERTO	1,566	2	1,564	20

**VEHÍCULOS DE MOTOR REGISTRADOS EN CIRCULACIÓN
POR MUNICIPIO SEGÚN TIPO DE SERVICIO**

CUADRO 21.7
(2ª Parte y última)

2005 y 2006 a/

MUNICIPIO	CAMIONES Y CAMIONETAS PARA CARGA			MOTOCICLETAS
	TOTAL	PÚBLICO	PARTICULAR	PARTICULAR
CASTILLO DE TEAYO	991	0	991	9
CATEMACO	1,848	105	1,743	180
CAZONES	844	3	841	31
CERRO AZUL	2,040	37	2,003	76
CITLALTÉPETL	333	3	330	5
COACOATZINTLA	295	5	290	3
COAHUILTÁN	54	0	54	0
COATEPEC	4,805	106	4,699	692
COATZACOALCOS	21,098	3,163	17,935	2,484
COATZINTLA	1,896	32	1,864	166
COETZALA	26	0	26	0
COLIPA	177	1	176	2
COMAPA	992	18	974	7
CÓRDOBA	13,391	459	12,932	2,174
COSAMALOAPAN DE CARPIO	3,759	61	3,698	522
COSAUTLÁN DE CARVAJAL	852	15	837	7
COSCOMATEPEC	1,840	24	1,816	20
COSOLEACAQUE	2,590	52	2,538	285
COTAXTLA	1,743	5	1,738	96
COXQUIHUI	243	0	243	1
COYUTLA	594	5	589	4
CUICHAPA	725	0	725	14
CUITLÁHUAC	3,679	39	3,640	41
CHACALTIANGUIS	483	2	481	89
CHALMA	139	0	139	2
CHICONAMEL	19	0	19	0
CHICONQUIACO	434	1	433	2
CHICONTEPEC	1,281	56	1,225	20
CHINAMECA	600	8	592	31
CHINAMPA DE GOROSTIZA	451	0	451	16
CHOCAMÁN	650	16	634	14
CHONTLA	463	0	463	4
CHUMATLÁN	34	0	34	2
EL HIGO	852	0	852	25
EMILIANO ZAPATA	3,417	46	3,371	128
ESPINAL	1,040	5	1,035	17
FILOMENO MATA	65	0	65	0
FORTÍN	3,351	129	3,222	509
GUTIÉRREZ ZAMORA	1,456	14	1,442	60
HIDALGOTITLÁN	577	9	568	11
HUATUSCO	2,866	105	2,761	102
HUAYACOCOTLA	779	5	774	4
HUEYAPAN DE OCAMPO	1,470	28	1,442	58
HUILOAPAN	185	6	179	21
IGNACIO DE LA LLAVE	616	0	616	92
ILAMATLÁN	40	0	40	0
ISLA	3,533	15	3,518	136
IXCATEPEC	302	0	302	1
IXHUACÁN DE LOS REYES	245	0	245	1
IXHUATLÁN DE MADERO	857	0	857	4
IXHUATLÁN DEL CAFÉ	742	52	690	6
IXHUATLÁN DEL SURESTE	397	3	394	45
IXHUATLANCILLO	299	2	297	45
IXMATLAHUACAN	318	2	316	49
IXTACZOQUITLÁN	2,822	43	2,779	283
JALACINGO	1,646	1	1,645	4
JALCOMULCO	88	0	88	3
JÁLTIPAN	1,460	37	1,423	148
JAMAPA	505	4	501	117
JESÚS CARRANZA	2,691	3	2,688	29
JILOTEPEC	663	7	656	11
JOSÉ AZUETA	3,905	5	3,900	181
JUAN RODRÍGUEZ CLARA	2,322	3	2,319	81
JUCHIQUE DE FERRER	769	7	762	5
LA ANTIGUA	2,507	43	2,464	408

**VEHÍCULOS DE MOTOR REGISTRADOS EN CIRCULACIÓN
POR MUNICIPIO SEGÚN TIPO DE SERVICIO**

CUADRO 21.7
(2ª Parte y última)

2005 y 2006 a/

MUNICIPIO	CAMIONES Y CAMIONETAS PARA CARGA			MOTOCICLETAS
	TOTAL	PÚBLICO	PARTICULAR	PARTICULAR
LA PERLA	625	2	623	1
LANDERO Y COSS	106	0	106	0
LAS CHOAPAS	3,638	44	3,594	231
LAS MINAS	35	1	34	0
LAS VIGAS DE RAMÍREZ	867	8	859	9
LERDO DE TEJADA	1,218	24	1,194	257
LOS REYES	29	0	29	0
MAGDALENA	18	0	18	4
MALTRATA	798	30	768	10
MANLIO FABIO ALTAMIRANO	1,542	17	1,525	112
MARIANO ESCOBEDO	885	17	868	101
MARTÍNEZ DE LA TORRE	9,928	106	9,822	370
MECATLÁN	135	67	68	1
MECAYAPAN	171	7	164	2
MEDELLÍN	2,787	2	2,785	218
MIAHUATLÁN	195	10	185	1
MINATITLÁN	8,142	181	7,961	1,036
MISANTLA	3,505	265	3,240	165
MIXTLA DE ALTAMIRANO	32	0	32	1
MOLOACÁN	563	0	563	52
NANCHITAL DE LÁZARO				
CÁRDENAS DEL RÍO	1,631	20	1,611	145
NAOLINCO	1,112	1	1,111	29
NARANJAL	145	3	142	3
NARANJOS AMATLÁN	1,962	42	1,920	111
NAUTLA	698	13	685	5
NOGALES	2,136	25	2,111	166
OLUTA	823	38	785	49
OMEALCA	2,294	13	2,281	19
ORIZABA	12,143	5,841	6,302	1,260
OTATITLÁN	503	74	429	32
OTEAPAN	203	4	199	79
OZULUAMA DE MASCAREÑAS	1,501	7	1,494	11
PAJAPAN	164	1	163	10
PÁNUCO	6,816	11	6,805	418
PAPANTLA	6,257	137	6,120	480
PASO DE OVEJAS	2,331	39	2,292	112
PASO DEL MACHO	2,831	18	2,813	73
PEROTE	4,707	44	4,663	66
PLATÓN SÁNCHEZ	549	32	517	27
PLAYA VICENTE	4,678	31	4,647	147
POZA RICA DE HIDALGO	16,174	1,970	14,204	1,638
PUEBLO VIEJO	3,065	126	2,939	232
PUENTE NACIONAL	1,253	6	1,247	34
RAFAEL DELGADO	454	7	447	17
RAFAEL LUCIO	246	4	242	9
RÍO BLANCO	1,883	117	1,766	310
SALTABARRANCA	319	71	248	138
SAN ANDRÉS TENEJAPAN	52	1	51	3
SAN ANDRÉS TUXTLA	4,629	205	4,424	408
SAN JUAN EVANGELISTA	1,720	31	1,689	13
SAN RAFAEL	412	2	410	11
SANTIAGO SOCHIAPAN	133	0	133	0
SANTIAGO TUXTLA	1,352	49	1,303	80
SAYULA DE ALEMÁN	1,295	13	1,282	37
SOCONUSCO	416	6	410	38
SOCHIAPA	189	2	187	0
SOLEDAD ATZOMPA	1,031	0	1,031	0
SOLEDAD DE DOBLADO	2,172	5	2,167	105
SOTEAPAN	453	25	428	1
TAMALÍN	544	0	544	17
TAMIAHUA	705	11	694	10
TAMPICO ALTO	536	0	536	8
TANCOCO	157	1	156	1
TANTIMA	417	3	414	6

**VEHÍCULOS DE MOTOR REGISTRADOS EN CIRCULACIÓN
POR MUNICIPIO SEGÚN TIPO DE SERVICIO**

CUADRO 21.7
(2ª Parte y última)

2005 y 2006 a/

MUNICIPIO	CAMIONES Y CAMIONETAS PARA CARGA			MOTOCICLETAS
	TOTAL	PÚBLICO	PARTICULAR	PARTICULAR
TANTOYUCA	2,596	73	2,523	121
TATAHUICAPAN DE JUÁREZ	218	25	193	15
TATATILA	67	0	67	0
TECOLUTLA	1,149	5	1,144	37
TEHUIPANGO	156	0	156	1
TEMAPACHE	6,328	79	6,249	196
TEMPOAL	2,074	15	2,059	39
TENAMPA	317	25	292	0
TENOCHTITLÁN	186	0	186	0
TEOCELO	646	19	627	28
TEPATLAXCO	293	1	292	4
TEPETLÁN	390	3	387	0
TEPETZINTLA	506	0	506	3
TEQUILA	167	2	165	3
TEXCATEPEC	40	0	40	0
TEXHUACÁN	64	0	64	0
TEXISTEPEC	394	2	392	14
TEZONAPA	3,541	6	3,535	144
TIERRA BLANCA	8,998	98	8,900	515
TIHUATLÁN	6,361	137	6,224	237
TLACOJALPAN	245	1	244	8
TLACOLULAN	238	1	237	0
TLACOTALPAN	675	21	654	150
TLACOTEPEC DE MEJÍA	294	13	281	2
TLACHICHILCO	35	0	35	0
TLALIXCOYAN	2,943	34	2,909	325
TLALNELHUAYOCAN	263	0	263	23
TLALTETELA	558	2	556	4
TLAPACOYAN	3,823	33	3,790	108
TLAQUILPA	134	0	134	0
TLILAPAN	117	1	116	14
TOMATLÁN	381	6	375	6
TONAYÁN	122	0	122	1
TOTUTLA	1,082	19	1,063	10
TRES VALLES	6,028	50	5,978	270
TÚXPAM	7,484	203	7,281	423
TUXTILLA	102	0	102	10
URSULO GALVÁN	2,904	21	2,883	234
UXPANAPA	1,040	17	1,023	8
VEGA DE ALATORRE	1,551	13	1,538	32
VERACRUZ	37,708	5,938	31,770	10,776
VILLA ALDAMA	373	2	371	4
XALAPA	28,795	3,582	25,213	4,125
XICO	1,208	19	1,189	39
XOXOCOTLA	77	0	77	0
YANGA	2,848	60	2,788	52
YECUATLA	507	1	506	17
ZACUALPAN	163	1	162	0
ZARAGOZA	87	0	87	13
ZENTLA	955	4	951	6
ZONGOLICA	770	1	769	12
ZONTECOMATLÁN DE LÓPEZ Y FUENTES	61	1	60	0
ZOZOCOLCO DE HIDALGO	102	0	102	2

a/ Datos referidos al 31 de diciembre de cada año.

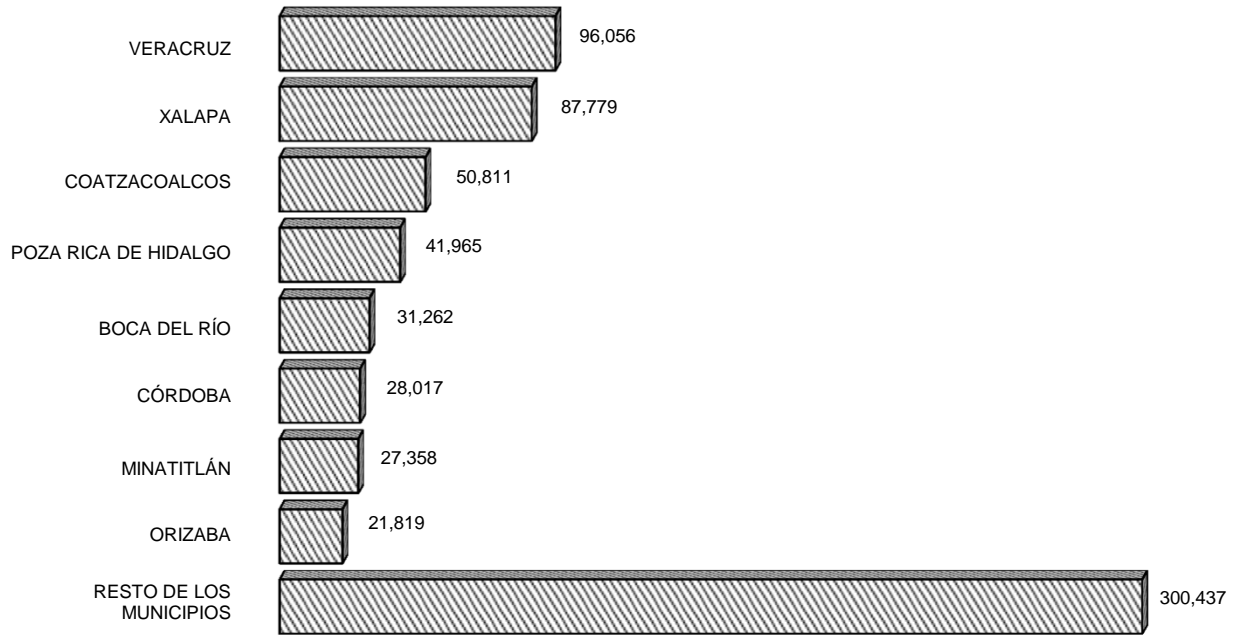
b/ Incluye microbuses.

c/ A partir de este año se incluye la información del servicio público federal, siendo el tipo de vehículo camiones de carga el más representativo con 21 414 unidades.

FUENTE: Secretaría de Finanzas y Planeación del Gobierno del Estado. Subsecretaría de Ingresos. Dirección de Recaudación; Subdirección de Registro y Control de Obligaciones.

**AUTOMÓVILES REGISTRADOS EN CIRCULACIÓN
POR PRINCIPALES MUNICIPIOS
Al 31 de diciembre de 2006**

[Gráfica 21.2](#)



FUENTE: Cuadro 21.7

**PUENTES Y LIBRAMIENTOS FEDERALES
Y SUS LONGITUDES POR MUNICIPIO
Al 31 de diciembre de 2006**

[CUADRO 21.8](#)

MUNICIPIO	PUENTES FEDERALES a/	LONGITUD DE PUENTES (Metros)	LIBRAMIENTOS FEDERALES	LONGITUD DE LIBRAMIENTOS (Kilómetros)
ESTADO	608	34,982.52	23	161.35
ACAYUCAN	5	142.60	1	4.50
ACTOPAN	4	65.00	0	0.00
ACULTZINGO	1	81.00	0	0.00
AGUA DULCE	5	350.00	0	0.00
ALTO LUCERO DE GUTIÉRREZ BARRIOS	12	407.24	0	0.00
ALTOTONGA	1	8.00	1	3.40
ALVARADO	7	1,378.30	0	0.00
AMATLÁN DE LOS REYES	5	212.00	0	3.50
ÁNGEL R. CABADA	1	22.00	0	0.00
ATZALAN	4	56.00	0	0.00
BANDERILLA	2	29.00	0	0.00
BENITO JUÁREZ	2	61.00	1	4.30
BOCA DEL RÍO	3	511.60	0	0.00
CAMERINO Z. MENDOZA	2	34.60	0	0.00
CARLOS A. CARRILLO	1	24.40	0	0.00
CASTILLO DE TEAYO	2	25.00	0	0.00
CATEMACO	1	41.10	0	0.00
CERRO AZUL	1	9.00	0	0.00
COATZACOALCOS	15	2,014.80	0	0.00
COATZINTLA	2	14.60	0	0.00
CÓRDOBA	4	119.00	1	6.30
COSAMALOAPAN DE CARPIO	9	923.90	0	0.00
COSCOMATEPEC	1	31.60	0	0.00
COSOLEACAQUE	3	98.00	0	0.00
COTAXTLA	8	973.92	0	0.00
CUITLÁHUAC	8	388.84	1	3.50
CHALMA	4	64.80	0	0.00
CHICONTEPEC	1	51.50	0	0.00
CHINAMECA	2	14.30	0	0.00
CHOCAMÁN	1	48.70	0	0.00
EL HIGO	2	407.10	0	0.00
EMILIANO ZAPATA	12	638.56	2	18.80
FORTÍN	4	162.20	0	0.00
GUTIÉRREZ ZAMORA	3	382.00	0	0.00
HUATUSCO	1	69.50	1	3.70
HUEYAPAN DE OCAMPO	7	232.10	0	0.00
ISLA	8	520.68	0	0.00
IXCATEPEC	2	60.90	0	0.00
IXHUATLÁN DE MADERO	6	274.00	0	0.00
IXHUATLÁN DEL SURESTE	2	90.01	0	0.00
IXMATLAHUACAN	6	680.92	0	0.00
IXTACZOQUITLÁN	4	384.00	0	0.00
JALACINGO	2	24.00	0	0.00
JÁLTIPAN	3	131.90	0	0.00
JAMAPA	1	75.20	0	0.00
JESÚS CARRANZA	12	295.80	0	0.00
JOSÉ AZUETA	10	820.82	0	0.00
JUAN RODRÍGUEZ CLARA	8	336.20	0	0.00
LA ANTIGUA	2	309.90	1	2.60
LAS CHOAPAS	55	2,238.89	0	0.00
LERDO DE TEJADA	1	40.20	0	0.00
MALTRATA	8	1,057.86	0	0.00
MANLIO FABIO ALTAMIRANO	2	55.00	0	0.00
MARTÍNEZ DE LA TORRE	5	88.00	1	7.20
MEDELLÍN	7	429.00	0	18.20
MINATITLÁN	7	1,970.92	0	0.00
MOLOACÁN	5	235.98	0	0.00
NARANJOS AMATLÁN	3	152.79	0	0.00
NAUTLA	7	520.00	0	0.00
NOGALES	4	71.50	0	0.00
OLUTA	1	22.00	0	0.00

**PUENTES Y LIBRAMIENTOS FEDERALES
Y SUS LONGITUDES POR MUNICIPIO
Al 31 de diciembre de 2006**

[CUADRO 21.8](#)

MUNICIPIO	PUENTES FEDERALES a/	LONGITUD DE PUENTES (Metros)	LIBRAMIENTOS FEDERALES	LONGITUD DE LIBRAMIENTOS (Kilómetros)
ORIZABA	5	192.20	0	0.00
OTATITLÁN	2	336.00	0	0.00
OZULUAMA DE MASCAREÑAS	9	183.00	0	0.00
PÁNUCO	43	1,279.38	1	14.00
PAPANTLA	22	1,523.88	1	6.30
PASO DE OVEJAS	3	160.70	0	0.00
PASO DEL MACHO	0	0.00	1	2.05
PEROTE	9	627.88	1	13.00
PLATÓN SÁNCHEZ	9	295.50	0	0.00
POZA RICA DE HIDALGO	2	590.00	0	0.00
PUENTE NACIONAL	6	436.60	1	3.00
SAN ANDRÉS TENEJAPAN	1	7.00	0	0.00
SAN ANDRÉS TUXTLA	1	10.60	0	0.00
SAN JUAN EVANGELISTA	11	786.82	0	0.00
SANTIAGO TUXTLA	2	38.30	0	0.00
SAYULA DE ALEMÁN	1	39.00	0	0.00
SOLEDAD DE DOBLADO	0	0.00	1	4.30
SOTEAPAN	2	163.70	0	0.00
TAMALÍN	1	40.10	0	0.00
TAMPICO ALTO	1	27.00	0	0.00
TANCOCO	3	57.70	0	0.00
TANTIMA	8	261.75	0	0.00
TANTOYUCA	5	157.00	0	0.00
TECOLUTLA	9	344.00	0	0.00
TEMAPACHE	11	480.60	0	0.00
TEMPOAL	14	307.25	1	3.80
TEPETZINTLA	5	159.20	0	0.00
TIERRA BLANCA	14	482.14	0	0.00
TIHUATLÁN	31	1,780.85	1	9.60
TLACOTALPAN	4	67.00	0	0.00
TLALIXCOYAN	1	22.50	0	0.00
TLAPACOYAN	2	95.00	1	1.80
TLILAPAN	1	12.50	0	0.00
TRES VALLES	2	64.20	0	0.00
TÚXPAM	13	889.71	1	7.70
URSULO GALVÁN	9	475.82	0	0.00
VEGA DE ALATORRE	10	580.90	0	0.00
VERACRUZ	8	326.88	1	12.50
VILLA ALDAMA	3	228.78	1	4.60
XALAPA	3	198.00	0	0.00
YANGA	5	273.35	1	2.70

a/ Comprende puentes a cargo de Caminos y Puentes Federales de Ingresos y Servicios Conexos, de la Red Concesionada a particulares y al Gobierno del Estado, y de la Red Federal de la Secretaría de Comunicaciones y Transportes.

FUENTE: Centro SCT Veracruz. Unidad de Planeación y Evaluación.

**LONGITUD DE LA RED FERROVIARIA
POR TIPO DE VÍA
Al 31 de diciembre de 2006
(Kilómetros)**

[CUADRO 21.9](#)

TIPO DE VÍA	LONGITUD
TOTAL	1,471.9
TRONCALES	914.9
CÓRDOBA-TIERRA BLANCA	57.0
TIERRA BLANCA-JUAN RODRÍGUEZ CLARA	109.7
JUAN RODRÍGUEZ CLARA-MEDIAS AGUAS	64.0
MÉXICO-VERACRUZ	137.0
FORTÍN-PUENTE COLORADO	73.8
TEOTIHUACÁN-VERACRUZ	228.4
COATZACOALCOS-SALINA CRUZ	143.1
COATZACOALCOS-MÉRIDA	53.1
FERRONALES-EMPALME MAGOSAL	48.8
RAMALES O SECUNDARIAS	113.1
VERACRUZ-TIERRA BLANCA	101.3
HIGUERAS-MINATITLÁN	11.8
AUXILIARES	210.2
PARTICULARES	233.7

FUENTE: Centro SCT Veracruz. Subdirección de Transporte, Departamento de Transporte Ferroviario.

**VOLUMEN DE LA CARGA TRANSPORTADA E INGRESOS
POR FLETE EN EL TRANSPORTE FERROVIARIO
POR TIPO DE PRODUCTO
2005**

[CUADRO 21.10](#)

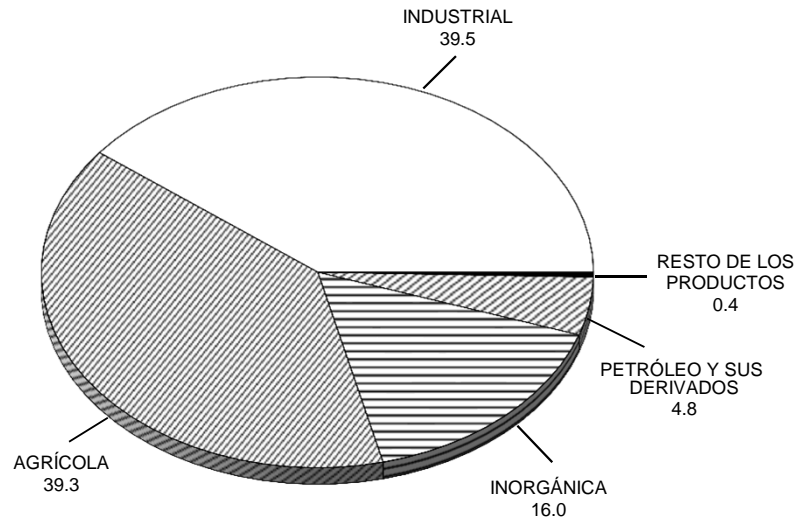
TIPO DE PRODUCTO	VOLUMEN DE LA CARGA TRANSPORTADA a/ (Toneladas)	INGRESOS POR FLETE (Miles de pesos)
TOTAL	12 263 622	1 877 280
FORESTAL	23 536	18 240
AGRÍCOLA	4 814 700	560 880
PECUARIO	22 041	3 563
MINERAL	13 404	1 743
PETRÓLEO Y SUS DERIVADOS	586 133	59 293
INORGÁNICO	1 961 909	332 204
INDUSTRIAL	4 841 899	901 357

a/ La información considera a la entidad como punto de origen hacia otros destinos, incluidos los que se ubican dentro de la propia entidad.

FUENTE: Centro SCT Veracruz. Subdirección de Transporte. Empresas Consesionarias Chiapas-Mayab, FERROSUR, Kansas City Shouthem de México, S. A. de C. V.

VOLUMEN DE LA CARGA TRANSPORTADA EN EL TRANSPORTE FERROVIARIO POR PRINCIPALES TIPOS DE PRODUCTOS a/ 2005
(Porcentaje)

[Gráfica 21.3](#)



a/ Comprende públicos y particulares.
FUENTE: Cuadro 21.10

**LONGITUD DE LAS OBRAS PORTUARIAS DE PROTECCIÓN Y DE ATRAQUE,
Y SUPERFICIE DE LAS ÁREAS DE ALMACENAMIENTO
Al 31 de diciembre de 2006**

[CUADRO 21.11](#)

CONCEPTO	TOTAL
LONGITUD DE LAS OBRAS PORTUARIAS DE PROTECCIÓN (Metros)	23,137
ROMPEOLAS	3,753
ESCOLLERAS	6,298
ESPIGONES	884
PROTECCIONES MARGINALES	12,202
LONGITUD DE LAS OBRAS PORTUARIAS DE ATRAQUE a/ (Metros)	21,633
COMERCIAL	8,270
ALTURA	ND
CABOTAJE	ND
PESQUERA	2,174
TURÍSTICA	951
PEMEX	0
ARMADA	0
OTRAS	10,238
SUPERFICIE DE LAS ÁREAS DE ALMACENAMIENTO (Metros cuadrados)	975,936
PATIOS	847,608
COBERTIZOS	10,742
BODEGAS	117,586

a/ La información se desagrega por actividad preponderante.

FUENTE: SCT. Coordinación General de Puertos y Marina Mercante.

**VOLUMEN DE LA CARGA MARÍTIMA MOVIDA POR PUERTO
SEGÚN TIPO DE TRÁFICO Y MOVIMIENTO
2006**
(Miles de toneladas)

[CUADRO 21.12](#)

PUERTO	TOTAL	ALTURA		CABOTAJE	
		IMPORTACIÓN	EXPORTACIÓN	ENTRADA	SALIDA
TOTAL	64,298.9	30,320.5	22,601.4	4,106.6	7,270.4
TUXPAN	11,261.5	8,164.6	4.3	2,793.3	299.3
VERACRUZ	17,770.7	14,225.6	2,841.7	636.7	66.7
COATZACOALCOS	3,360.3	1,600.9	1,187.4	412.0	160.0
PAJARITOS	31,906.4	6,329.4	18,568.0	264.6	6,744.4

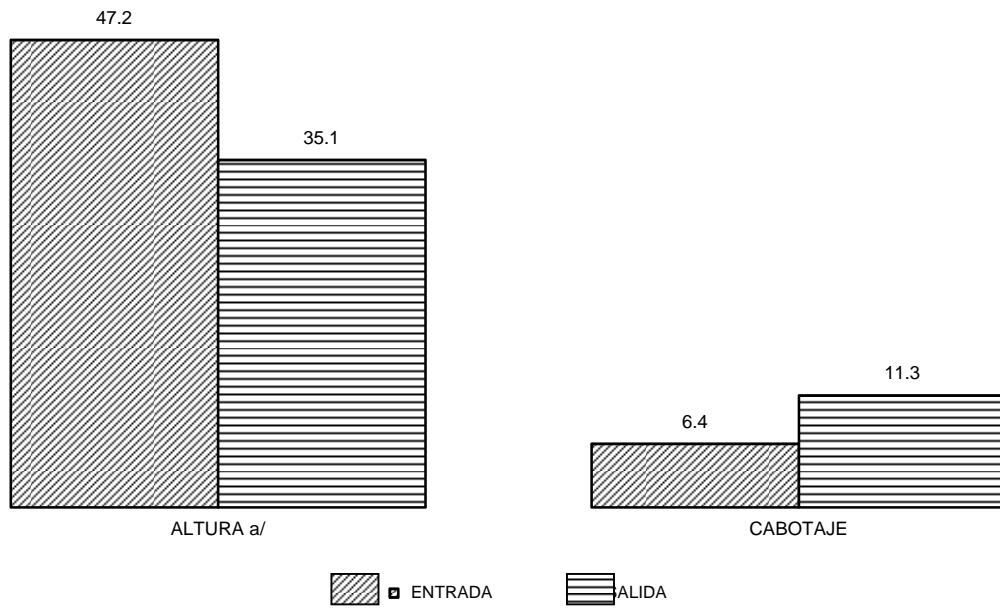
FUENTE: SCT. Coordinación General de Puertos y Marina Mercante.

**VOLUMENES DE LA CARGA MARÍTIMA DE ALTURA
Y CABOTAJE SEGÚN MOVIMIENTO**

[Gráfica 21.4](#)

2006

(Porcentaje)



a/ Entrada y salida corresponde a importación y exportación respectivamente.
FUENTE: Cuadro 21.12

AEROPUERTOS, LONGITUD DE PISTAS DE ATERRIZAJE, SUPERFICIES DE PISTAS, DE PLATAFORMAS Y DE RODAJES DE LA AVIACIÓN CIVIL SEGÚN MUNICIPIO
Al 31 de diciembre de 2006

[CUADRO 21.13](#)

CONCEPTO	ESTADO	EMILIANO ZAPATA	MINATITLÁN	TIHUATLÁN	VERACRUZ
AEROPUERTOS	4	1 a/	1 a/	1 a/	1 b/
LONGITUD DE PISTAS DE ATERRIZAJE (Metros)	NA	1,700	2,100	1,800	3,923
SUPERFICIE DE PISTAS (Miles de metros cuadrados)	NA	68.00	94.50	81.00	176.50
SUPERFICIE DE PLATAFORMAS (Miles de metros cuadrados)	NA	2.30	29.70	26.55	35.80
SUPERFICIE DE RODAJES (Miles de metros cuadrados)	NA	1.13	17.20	18.86	35.00

NOTA: La variación que se presenta con respecto a la edición anterior en las superficies, es debido a un proceso de revisión y actualización de datos por parte de la fuente.

a/ El aeropuerto es de servicio nacional.

b/ El aeropuerto es de servicio nacional e internacional.

FUENTE: Centro SCT Veracruz. Subdirección de Transporte; Comandancias de Aeropuerto en: Emiliano Zapata, Minatitlán, Tihuatlán y Veracruz.

**AERÓDROMOS Y SU LONGITUD DE PISTAS DE ATERRIZAJE
POR MUNICIPIO Y LOCALIDAD
Al 31 de diciembre de 2006**

[CUADRO 21.14](#)

MUNICIPIO LOCALIDAD	AERÓDROMOS	LONGITUD DE PISTAS DE ATERRIZAJE (Metros)
ESTADO	14	NA
CÓRDOBA	1	NA
CÓRDOBA	1	1,400
COSAMALOAPAN DE CARPIO	2	NA
CIUDAD ALEMÁN	1	1,300
TRES ENCINOS	1	850
MARTÍNEZ DE LA TORRE	1	NA
SANTA ANA MALOAPAN	1	1,400
PAPANTLA	1	NA
LOS PIPOS	1	300
SAN ANDRÉS TUXTLA	1	NA
SAN ANDRÉS TUXTLA	1	1,100
SAN RAFAEL	1	NA
LA PAJARERA	1	700
TAMIAHUA	1	NA
ISLA DEL TORO	1	1,000
TEMPOAL	1	NA
TANCHOLÍN	1	1,400
TLALIXCOYAN	1	NA
EL AHIJADERO	1	800

**AERÓDROMOS Y SU LONGITUD DE PISTAS DE ATERRIZAJE
 POR MUNICIPIO Y LOCALIDAD
 Al 31 de diciembre de 2006**

[CUADRO 21.14](#)

MUNICIPIO LOCALIDAD	AERÓDROMOS	LONGITUD DE PISTAS DE ATERRIZAJE (Metros)
TRES VALLES	4	NA
EL JALISQUILLO	1	900
LAS MACAYAS	1	900
LOS MACUILES	1	700
SAN JOSÉ INDEPENDENCIA	1	650

FUENTE: Centro SCT Veracruz. Subdirección de Transporte; Comandancias de Aeropuerto en: Emiliano Zapata, Minatitlán, Tihuatlán y Veracruz.

**VUELOS DE LA AVIACIÓN CIVIL Y PASAJEROS ATENDIDOS
EN VUELOS COMERCIALES POR AEROPUERTO Y TIPO
DE MOVIMIENTO SEGÚN TIPO DE SERVICIO
2006**

[CUADRO 21.15](#)

AEROPUERTO TIPO DE MOVIMIENTO	VUELOS DE LA AVIACIÓN CIVIL a/			PASAJEROS ATENDIDOS EN VUELOS COMERCIALES b/		
	TOTAL	NACIONALES	INTERNACIONALES	TOTAL	NACIONALES	INTERNACIONALES
TOTAL	42,366	39,843	2,523	942,641	875,957	66,684
SALIDAS	21,528	20,267	1,261	468,636	417,323	51,313
LLEGADAS	20,838	19,576	1,262	474,005	458,634	15,371
EL LENCERO c/	1,900	1,900	NA	1,935	1,935	NA
SALIDAS	1,007	1,007	NA	1,040	1,040	NA
LLEGADAS	893	893	NA	895	895	NA
CÁNTICAS d/	6,634	6,634	NA	159,269	159,269	NA
SALIDAS	3,518	3,518	NA	79,120	79,120	NA
LLEGADAS	3,116	3,116	NA	80,149	80,149	NA
TAJÍN e/	7,987	7,987	NA	55,340	55,340	NA
SALIDAS	4,080	4,080	NA	28,087	28,087	NA
LLEGADAS	3,907	3,907	NA	27,253	27,253	NA
HERIBERTO JARA CORONA f/	25,845	23,322	2,523	726,097	659,413	66,684
SALIDAS	12,923	11,662	1,261	360,389	309,076	51,313
LLEGADAS	12,922	11,660	1,262	365,708	350,337	15,371

a/ Comprende vuelos comerciales, particulares y oficiales.

b/ No se consideran los pasajeros de vuelos particulares y oficiales debido a que no se cuenta con el registro correspondiente. Asimismo, excluye a pasajeros en tránsito, que son aquellos que se encuentran en una estación entre su origen y su destino.

c/ En el aeropuerto opera la siguiente empresa: Aeromar, S. A. de C. V.

d/ En el aeropuerto operan las siguientes empresas: Aerolitoral, S. A. de C. V.; Aeromar, S. A. de C. V. y Mexicana de Aviación.

e/ En el aeropuerto operan las siguientes empresas: Aerolitoral, S. A. de C. V. y Aeromar, S. A. de C. V.

f/ En el aeropuerto operan las siguientes empresas: Aerocalifornia; Aerolíneas Mesoamericanas (ALMA de México); Aerolitoral, S. A. de C. V.; Aeromar, S. A. de C. V.; Aviacsa; Click Mexicana; Continental Airlines Co; Interjet; Mexicana de Aviación y Viva Aerobús.

FUENTE: Centro SCT Veracruz. Subdirección de Transporte; Comandancias de Aeropuerto en: Emiliano Zapata, Minatitlán, Tihuatlán y Veracruz.

**OFICINAS DE LA RED TELEGRÁFICA Y PERSONAL OCUPADO
POR MUNICIPIO
Al 31 de diciembre de 2006**

[CUADRO 21.16](#)

MUNICIPIO	OFICINAS	PERSONAL OCUPADO
ESTADO	95	630
ACAYUCAN	1	10
ACTOPAN	1	2
AGUA DULCE	1	6
ALTOTONGA	1	2
ALVARADO	2	5
ÁNGEL R. CABADA	1	3
ATOYAC	1	2
BOCA DEL RÍO	1	4
CAMERINO Z. MENDOZA	1	5
CARLOS A. CARRILLO	1	4
CATEMACO	1	3
CAZONES	1	1
CERRO AZUL	1	4
COATEPEC	1	3
COATZACOALCOS	2	33
COATZINTLA	1	2
CÓRDOBA	1	15
COSAMALOAPAN DE CARPIO	1	7
COSCOMATEPEC	1	1
COSOLEACAQUE	2	4
COYUTLA	1	2
CUITLÁHUAC	1	2
CHACALTIANGUIS	1	2
CHICONTEPEC	1	3
CHINAMECA	1	2
EL HIGO	1	2
ESPINAL	1	1
FORTÍN	1	2
GUTIÉRREZ ZAMORA	1	4
HUATUSCO	1	3
HUAYACOCOTLA	1	2
HUEYAPAN DE OCAMPO	1	3
IGNACIO DE LA LLAVE	1	2
ISLA	1	4
JÁLTIPAN	1	6
JESÚS CARRANZA	2	2
JOSÉ AZUETA	1	2
JUAN RODRÍGUEZ CLARA	1	2
LA ANTIGUA	1	5
LAS CHOAPAS	1	7
LERDO DE TEJADA	1	4
MARTÍNEZ DE LA TORRE	1	8
MINATITLÁN	1	19
MISANTLA	1	2
MOLOACÁN	1	3
NANCHITAL DE LÁZARO		
CÁRDENAS DEL RÍO	1	5
NARANJOS AMATLÁN	1	4
OMEALCA	1	2
ORIZABA	1	20
OTATITLÁN	1	2
PÁNUCO	1	3
PAPANTLA	1	8
PASO DE OVEJAS	1	1
PASO DEL MACHO	1	2
PEROTE	1	5
PLATÓN SÁNCHEZ	1	2
PLAYA VICENTE	1	4
POZA RICA DE HIDALGO	2	23
RÍO BLANCO	2	6
SAN ANDRÉS TUXTLA	1	8
SAN JUAN EVANGELISTA	1	3
SAN RAFAEL	1	2

**OFICINAS DE LA RED TELEGRÁFICA Y PERSONAL OCUPADO
POR MUNICIPIO
Al 31 de diciembre de 2006**

[CUADRO 21.16](#)

MUNICIPIO	OFICINAS	PERSONAL OCUPADO
SANTIAGO TUXTLA	1	3
SAYULA DE ALEMÁN	1	2
SOLEDAD DE DOBLADO	1	4
TAMIAHUA	1	1
TANTOYUCA	1	4
TECOLUTLA	1	1
TEMAPACHE	2	8
TEMPOAL	1	2
TIERRA BLANCA	1	7
TIHUATLÁN	1	2
TLACOTALPAN	1	1
TLALIXCOYAN	2	3
TLAPACOYAN	1	3
TRES VALLES	1	3
TÚXPAM	1	15
URSULO GALVÁN	1	2
VEGA DE ALATORRE	1	2
VERACRUZ	3	200
XALAPA	2	52
YANGA	1	2
ZONGOLICA	1	2
ZONTECOMATLÁN DE LÓPEZ Y FUENTES	1	1

NOTA: Se considera la totalidad del personal ocupado de TELECOMM, localizado en este Estado.

FUENTE: TELECOMM. Dirección de Operación de la Red de Oficinas y Dirección de Administración de Recursos Humanos.

**VOLUMEN DE TELEGRAMAS TRANSMITIDOS Y RECIBIDOS
POR MUNICIPIO SEGÚN TIPO DE SERVICIO**

[CUADRO 21.17](#)

2006

(Operaciones)

MUNICIPIO	TELEGRAMAS TRANSMITIDOS a/	TELEGRAMAS RECIBIDOS
ESTADO	136,036	377,792
ACAYUCAN	174	3,207
ACTOPAN	5	143
AGUA DULCE	51	3,668
ALTOTONGA	37	327
ALVARADO	82	1,065
ÁNGEL R. CABADA	15	249
ATOYAC	37	32
BOCA DEL RÍO	85	0
CAMERINO Z. MENDOZA	79	642
CARLOS A. CARRILLO	44	186
CATEMACO	53	205
CAZONES	0	40
CERRO AZUL	430	377
COATEPEC	81	3,298
COATZACOALCOS	1,591	28,523
COATZINTLA	16	0
CÓRDOBA	662	15,901
COSAMALOAPAN DE CARPIO	230	1,652
COSCOMATEPEC	7	118
COSOLEACAQUE	16	18
COYUTLA	5	55
CUITLÁHUAC	9	118
CHACALTIANGUIS	18	83
CHICONTEPEC	54	491
CHINAMECA	6	217
EL HIGO	21	64
ESPINAL	3	24
FORTÍN	124	3,914
GUTIÉRREZ ZAMORA	40	552
HUATUSCO	88	1,352
HUAYACOCOTLA	38	118
HUEYAPAN DE OCAMPO	13	250
IGNACIO DE LA LLAVE	0	67
ISLA	98	357
JÁLTIPAN	50	1,510
JESÚS CARRANZA	10	76
JOSÉ AZUETA	37	190
JUAN RODRÍGUEZ CLARA	10	141
LA ANTIGUA	545	1,187
LAS CHOAPAS	92	1,962
LERDO DE TEJADA	55	412
MARTÍNEZ DE LA TORRE	199	2,183
MINATITLÁN	1,871	11,011
MISANTLA	43	1,509
MOLOACÁN	38	500
NANCHITAL DE LÁZARO		
CÁRDENAS DEL RÍO	445	2,318
NARANJOS AMATLÁN	168	279
OMEALCA	4	0
ORIZABA	805	15,077
OTATITLÁN b/	0	0
PÁNUCO	263	1,058
PAPANTLA	106	2,393
PASO DE OVEJAS	14	340
PASO DEL MACHO	8	8
PEROTE	130	1,491
PLATÓN SÁNCHEZ	16	84
PLAYA VICENTE	13	203
POZA RICA DE HIDALGO	990	16,496
RÍO BLANCO	63	3,106
SAN ANDRÉS TUXTLA	189	1,952

**VOLUMEN DE TELEGRAMAS TRANSMITIDOS Y RECIBIDOS
POR MUNICIPIO SEGÚN TIPO DE SERVICIO**

[CUADRO 21.17](#)

2006

(Operaciones)

MUNICIPIO	TELEGRAMAS TRANSMITIDOS a/	TELEGRAMAS RECIBIDOS
SAN JUAN EVANGELISTA	2	26
SAN RAFAEL	22	17
SANTIAGO TUXTLA	36	322
SAYULA DE ALEMÁN	4	36
SOLEDAD DE DOBLADO	25	467
TAMIAHUA	23	87
TANTOYUCA	39	493
TECOLUTLA	9	0
TEMAPACHE	79	910
TEMPOAL	11	0
TIERRA BLANCA	144	1,929
TIHUATLÁN	20	432
TLACOTALPAN	33	168
TLALIXCOYAN	6	303
TLAPACOYAN	64	420
TRES VALLES	28	0
TÚXPAM	364	5,832
URSULO GALVÁN	13	171
VEGA DE ALATORRE	15	28
VERACRUZ	117,505	180,134
XALAPA	7,177	53,187
YANGA	8	17
ZONGOLICA	28	14
ZONTECOMATLÁN DE LÓPEZ Y FUENTES	5	0

NOTA: La información comprende únicamente a los servicios facturados e incluye los servicios nacionales e internacionales de telegrama, grandes usuarios y fonotelegrama.

a/ Los telegramas de grandes usuarios se concentran y transmiten a nivel central.

b/ La oficina de este municipio, no transmitió ni recibió telegramas durante el año, debido a que los usuarios no hicieron uso del servicio.

FUENTE: TELECOMM. Dirección de Operación de la Red de Oficinas.

**VOLUMEN DE LOS SERVICIOS TELEGRÁFICOS TRANSMITIDOS
Y RECIBIDOS POR TIPO DE SERVICIO Y SERVICIO**

CUADRO 21.18

2006

(Operaciones)

TIPO DE SERVICIO SERVICIO	VOLUMEN DE LOS SERVICIOS TELEGRÁFICOS TRANSMITIDOS a/	VOLUMEN DE LOS SERVICIOS TELEGRÁFICOS RECIBIDOS
TOTAL	1,459,578	1,955,738
REMESAS DE DINERO b/	1,305,595	1,577,946
GIRO INTERNACIONAL	2,428 c/	222,562
GIRO NACIONAL	440,284	1,054,877
PROGRAMAS SOCIALES d/	0	292,533
PAGO DE NÓMINAS Y PENSIONES e/	0	7,974
COBRANZA POR TERCEROS f/	761,338	0
SERVICIOS A TERCEROS g/	0	0
REMESAS PARA SERVICIOS BANCARIOS h/	101,545	0
SERVICIOS DE COMUNICACIÓN	153,983	377,792
TELEGRAMA i/	136,036	377,792
FAX	17,947	0

NOTA: La información comprende únicamente los servicios facturados.

a/ Los giros internacionales, pagos a programas sociales, pago de nóminas y pensiones, y telegramas de grandes usuarios, se concentran y transmiten a nivel central. Las transferencias al extranjero (out bound) se transmiten a nivel de oficina telegráfica.

b/ Los giros transmitidos son conocidos como expedidos, y los recibidos como pagados.

c/ El incremento que existe con respecto a la edición anterior, es debido a que en la entidad el servicio opera a partir de mayo del 2005.

d/ Se refiere al servicio que se ofrece a entidades del gobierno federal para el pago de los beneficios económicos de programas sociales, en oficinas telegráficas y puntos temporales de pago, conforme al padrón que se especifique.

e/ Se refiere al servicio que se ofrece a empresas públicas y privadas para pagar a su personal, en oficinas telegráficas, sueldos, pensiones y comisiones.

f/ Se refiere al servicio que se ofrece a empresas públicas y privadas para recibir, en oficinas telegráficas, los pagos que sus clientes realizan por productos o servicios adquiridos.

g/ Se refiere al servicio de mensajería a través de oficinas telegráficas.

h/ Se refiere a remesas de dinero para servicios bancarios.

i/ Incluye los servicios nacionales e internacionales de telegrama, grandes usuarios y fonotelegrama.

FUENTE: TELECOMM. Dirección de Operación de la Red de Oficinas.

LÍNEAS TELEFÓNICAS Y SU DENSIDAD
2004, 2005 y 2006 a/

[CUADRO 21.19](#)

CONCEPTO	2004	2005	2006 P/
LÍNEAS TELEFÓNICAS	747 640	820 397	846 266
RESIDENCIALES	583 700	648 888	670 850
NO RESIDENCIALES	163 940	171 509	175 416
DENSIDAD TELEFÓNICA (Líneas por cada cien habitantes)	10.3	11.4	11.7

a/ Datos referidos al 31 de diciembre de cada año.

FUENTE: Comisión Federal de Telecomunicaciones. Dirección de Información Estadística de Mercados.

**LOCALIDADES CON SERVICIO DE TELEFONÍA RURAL
POR MUNICIPIO ATENDIDAS POR LA SECRETARÍA
DE COMUNICACIONES Y TRANSPORTES ^{a/}
2004, 2005 y 2006 ^{b/}**

[CUADRO 21.20](#)

MUNICIPIO	2004	2005 ^{c/}	2006
ESTADO	4,381	4,396	4,428
ACAJETE	18	18	18
ACATLÁN	3	3	3
ACAYUCAN	47	47	47
ACTOPAN	62	62	62
ACULA	16	16	16
ACULTZINGO	15	15	15
AGUA DULCE	5	5	5
ALPATLÁHUAC	21	21	21
ALTO LUCERO DE GUTIÉRREZ BARRIOS	38	38	38
ALTOTONGA	29	29	30
ALVARADO	37	37	37
AMATITLÁN	14	14	14
AMATLÁN DE LOS REYES	12	12	12
ÁNGEL R. CABADA	31	31	31
APAZAPAN	3	3	3
AQUILA	3	3	3
ASTACINGA	12	12	12
ATLAHUILCO	16	16	16
ATOYAC	9	10	10
ATZACAN	5	5	5
ATZALAN	121	121	121
AYAHUALULCO	16	16	16
BANDERILLA	2	2	2
BENITO JUÁREZ	29	29	29
BOCA DEL RÍO	7	7	7
CALCAHUALCO	22	22	22
CAMARÓN DE TEJEDA	9	9	9
CAMERINO Z. MENDOZA	4	4	4
CARLOS A. CARRILLO	23	23	23
CARRILLO PUERTO	39	39	39
CASTILLO DE TEAYO	12	12	12
CATEMACO	29	29	29
CAZONES	15	15	15
CERRO AZUL	2	2	2
CITLALTÉPETL	2	2	2
COACOATZINTLA	11	11	11
COAHUILTÁN	1	1	1
COATEPEC	30	30	30
COATZACOALCOS	18	18	18
COATZINTLA	8	8	8
COETZALA	1	1	1
COLIPA	10	10	10
COMAPA	40	40	40
CÓRDOBA	40	40	40
COSAMALOAPAN DE CARPIO	35	35	35
COSAUTLÁN DE CARVAJAL	13	13	13
COSCOMATEPEC	26	26	26
COSOLEACAQUE	43	43	43
COTAXTLA	113	113	113
COXQUIHUI	9	9	9
COYUTLA	5	5	5
CUICHAPA	5	5	5
CUITLÁHUAC	25	25	25
CHACALTIANGUIS	4	4	4
CHALMA	20	20	20
CHICONAMEL	12	12	12
CHICONQUIACO	19	19	19
CHICONTEPEC	85	85	86
CHINAMECA	9	9	9
CHINAMPA DE GOROSTIZA	11	11	11
CHOCAMÁN	7	7	7

**LOCALIDADES CON SERVICIO DE TELEFONÍA RURAL
POR MUNICIPIO ATENDIDAS POR LA SECRETARÍA
DE COMUNICACIONES Y TRANSPORTES ^{a/}
2004, 2005 y 2006 ^{b/}**

[CUADRO 21.20](#)

MUNICIPIO	2004	2005 ^{c/}	2006
CHONTLA	8	8	9
CHUMATLÁN	2	2	2
EL HIGO	3	3	3
EMILIANO ZAPATA	25	25	25
ESPINAL	13	13	13
FILOMENO MATA	2	2	2
FORTÍN	13	13	13
GUTIÉRREZ ZAMORA	15	15	15
HIDALGOTITLÁN	41	41	41
HUATUSCO	32	32	32
HUAYACOCOTLA	22	22	22
HUEYAPAN DE OCAMPO	16	17	17
HUILOAPAN	2	2	2
IGNACIO DE LA LLAVE	15	15	15
ILAMATLÁN	8	8	8
ISLA	39	39	39
IXCATEPEC	9	9	9
IXHUACÁN DE LOS REYES	22	22	22
IXHUATLÁN DE MADERO	50	50	50
IXHUATLÁN DEL CAFÉ	18	18	18
IXHUATLÁN DEL SURESTE	18	18	18
IXHUATLANCILLO	5	5	5
IXMATLAHUACAN	9	9	9
IXTACZOQUITLÁN	15	15	15
JALACINGO	18	18	18
JALCOMULCO	1	1	1
JÁLTIPAN	17	17	17
JAMAPA	28	28	28
JESÚS CARRANZA	65	65	65
JILOTEPEC	8	8	8
JOSÉ AZUETA	33	33	33
JUAN RODRÍGUEZ CLARA	39	39	39
JUCHIQUE DE FERRER	16	16	16
LA ANTIGUA	5	5	5
LA PERLA	23	23	23
LANDERO Y COSS	1	1	1
LAS CHOAPAS	60	60	60
LAS MINAS	7	7	7
LAS VIGAS DE RAMÍREZ	16	16	16
LERDO DE TEJADA	4	4	4
LOS REYES	8	8	8
MAGDALENA	6	6	6
MALTRATA	10	10	10
MANLIO FABIO ALTAMIRANO	44	44	44
MARIANO ESCOBEDO	19	19	19
MARTÍNEZ DE LA TORRE	34	34	34
MECATLÁN	5	5	5
MECAYAPAN	10	10	10
MEDELLÍN	51	51	51
MIAHUATLÁN	12	12	12
MINATITLÁN	105	105	105
MISANTLA	42	48	48
MIXTLA DE ALTAMIRANO	14	14	16
MOLOACÁN	6	6	6
NANCHITAL DE LÁZARO			
CÁRDENAS DEL RÍO	3	3	3
NAOLINCO	10	10	10
NARANJAL	11	11	11
NARANJOS AMATLÁN	7	7	7
NAUTLA	12	12	12
NOGALES	15	15	15
OLUTA	5	5	5
OMEALCA	20	20	20
OTATITLÁN	2	2	2
OTEPAN	1	1	1

**LOCALIDADES CON SERVICIO DE TELEFONÍA RURAL
POR MUNICIPIO ATENDIDAS POR LA SECRETARÍA
DE COMUNICACIONES Y TRANSPORTES ^{a/}
2004, 2005 y 2006 ^{b/}**

[CUADRO 21.20](#)

MUNICIPIO	2004	2005 ^{c/}	2006
OZULUAMA DE MASCAREÑAS	9	9	9
PAJAPAN	11	11	11
PÁNUCO	28	28	30
PAPANTLA	48	48	48
PASO DE OVEJAS	27	27	27
PASO DEL MACHO	46	46	46
PEROTE	11	11	11
PLATÓN SÁNCHEZ	13	13	13
PLAYA VICENTE	59	61	61
POZA RICA DE HIDALGO	6	6	6
PUEBLO VIEJO	6	6	6
PUENTE NACIONAL	21	21	21
RAFAEL DELGADO	3	3	3
RAFAEL LUCIO	5	5	5
SALTABARRANCA	6	6	6
SAN ANDRÉS TENEJAPAN	4	4	4
SAN ANDRÉS TUXTLA	51	51	51
SAN JUAN EVANGELISTA	42	42	42
SANTIAGO TUXTLA	52	52	52
SAYULA DE ALEMÁN	26	26	26
SOCONUSCO	14	14	14
SOCHIPA	3	3	3
SOLEDAD ATZOMPA	19	19	19
SOLEDAD DE DOBLADO	64	64	64
SOTEAPAN	15	15	15
TAMALÍN	8	8	8
TAMIAHUA	48	48	48
TAMPICO ALTO	13	13	13
TANCOCO	3	3	3
TANTIMA	14	14	14
TANTOYUCA	36	37	58
TATAHUICAPAN DE JUÁREZ	11	11	12
TATATILA	6	6	6
TECOLUTLA	18	18	19
TEHUIPANGO	16	16	16
TEMAPACHE	81	81	82
TEMPOAL	28	30	30
TENAMPA	7	7	7
TENOCHTILÁN	6	6	6
TEOCELO	3	3	3
TEPATLAXCO	9	9	9
TEPETLÁN	8	8	8
TEPETZINTLA	9	9	9
TEQUILA	12	12	12
TEXCATEPEC	8	8	8
TEXHUACÁN	5	5	5
TEXISTEPEC	15	15	15
TEZONAPA	35	35	35
TIERRA BLANCA	186	186	186
TIHUATLÁN	41	41	41
TLACOJALPAN	1	1	1
TLACOLULAN	17	18	18
TLACOTALPAN	36	36	36
TLACOTEPEC DE MEJÍA	4	4	4
TLACHICHILCO	14	14	14
TLALIXCOYAN	75	75	75
TLALNELHUAYOCAN	11	11	11
TLALTETELA	24	24	24
TLAPACOYAN	17	17	17
TLAQUILPA	12	12	12
TOMATLÁN	5	5	5
TONAYÁN	7	7	7
TOTUTLA	22	22	22
TRES VALLES	48	48	48
TÚXPAM	62	62	62

**LOCALIDADES CON SERVICIO DE TELEFONÍA RURAL
POR MUNICIPIO ATENDIDAS POR LA SECRETARÍA
DE COMUNICACIONES Y TRANSPORTES ^{a/}
2004, 2005 y 2006 ^{b/}**

[CUADRO 21.20](#)

MUNICIPIO	2004	2005 ^{c/}	2006
URSULO GALVÁN	2	2	2
UXPANAPA	28	28	28
VEGA DE ALATORRE	11	11	11
VERACRUZ	25	25	25
VILLA ALDAMA	2	2	2
XALAPA	12	12	12
XICO	21	21	21
XOXOCOTLA	4	4	4
YANGA	5	5	5
YECUATLA	15	15	15
ZACUALPAN	17	18	18
ZARAGOZA	5	5	5
ZENTLA	39	39	39
ZONGOLICA	70	70	71
ZONTECOMATLÁN DE LÓPEZ Y FUENTES	27	27	27
ZOZOCOLCO DE HIDALGO	5	5	5

a/ El programa de Telefonía Rural de la SCT considera únicamente localidades de 100 a 499 habitantes.

b/ Datos referidos al 31 de diciembre de cada año.

c/ Para esta edición, no se presenta la información de TELMEX, debido a que esta empresa ya no la proporciona a la fuente.

FUENTE: Centro SCT Veracruz. Subdirección de Comunicaciones; Departamento de Comunicaciones, Radio y Televisión.

**CENTROS COMUNITARIOS DIGITALES e-MÉXICO Y LOCALIDADES
QUE CUENTAN CON EL SERVICIO POR MUNICIPIO
Al 31 de diciembre de 2006**

[CUADRO 21.21](#)

MUNICIPIO	CENTROS	LOCALIDADES QUE CUENTAN CON EL SERVICIO
ESTADO	415	319
ACAJETE	1	1
ACATLÁN	1	1
ACAYUCAN	2	2
ACTOPAN	2	1
ACULTZINGO	2	1
AGUA DULCE	2	1
ALPATLÁHUAC	1	1
ALTOTONGA	3	2
ALVARADO	4	1
AMATITLÁN	1	1
AMATLÁN DE LOS REYES	2	1
ÁNGEL R. CABADA	2	1
AQUILA	1	1
ASTACINGA	1	1
ATLAHUILCO	1	1
ATOYAC	1	1
ATZACAN	1	1
ATZALAN	2	2
AYAHUALULCO	2	2
BANDERILLA	2	1
BENITO JUÁREZ	3	3
BOCA DEL RÍO	3	1
CALCAHUALCO	1	1
CAMARÓN DE TEJEDA	1	1
CAMERINO Z. MENDOZA	3	2
CARLOS A. CARRILLO	1	1
CARRILLO PUERTO	3	3
CASTILLO DE TEAYO	3	2
CATEMACO	6	3
CAZONES	4	3
CERRO AZUL	1	1
CITLALTÉPETL	1	1
COACOATZINTLA	1	1
COAHUILTÁN	1	1
COATEPEC	2	1
COATZACOALCOS	4	2
COATZINTLA	2	1
COETZALA	1	1
COLIPA	1	1
COMAPA	4	4
CÓRDOBA	3	2
COSAMALOAPAN DE CARPIO	4	3
COSAUTLÁN DE CARVAJAL	2	2
COSCOMATEPEC	4	4
COSOLEACAQUE	1	1
COTAXTLA	1	1
COXQUIHUI	3	2
COYUTLA	4	3
CUICHAPA	1	1
CUITLÁHUAC	3	3
CHACALTIANGUIS	1	1
CHALMA	3	1
CHICONAMEL	1	1
CHICONQUIACO	2	2
CHICONTEPEC	5	5
CHINAMECA	3	1
CHINAMPA DE GOROSTIZA	2	2
CHOCAMÁN	1	1
CHONTLA	3	2
CHUMATLÁN	2	1
EL HIGO	3	1
EMILIANO ZAPATA	2	2

**CENTROS COMUNITARIOS DIGITALES e-MÉXICO Y LOCALIDADES
QUE CUENTAN CON EL SERVICIO POR MUNICIPIO
Al 31 de diciembre de 2006**

[CUADRO 21.21](#)

MUNICIPIO	CENTROS	LOCALIDADES QUE CUENTAN CON EL SERVICIO
ESPINAL	5	4
FILOMENO MATA	2	1
FORTÍN	1	1
GUTIÉRREZ ZAMORA	3	2
HIDALGOTITLÁN	3	3
HUATUSCO	2	1
HUAYACOCOTLA	6	2
HUEYAPAN DE OCAMPO	3	3
HUILOAPAN	1	1
IGNACIO DE LA LLAVE	1	1
ILAMATLÁN	2	2
ISLA	3	1
IXCATEPEC	3	1
IXHUACÁN DE LOS REYES	3	2
IXHUATLÁN DE MADERO	4	4
IXHUATLÁN DEL CAFÉ	1	1
IXHUATLÁN DEL SURESTE	2	1
IXMATLAHUACAN	1	1
IXTACZOQUITLÁN	3	1
JALACINGO	1	3
JALCOMULCO	1	1
JÁLTIPAN	1	1
JAMAPA	1	1
JESÚS CARRANZA	1	1
JILOTEPEC	1	1
JOSÉ AZUETA	3	2
JUAN RODRÍGUEZ CLARA	1	1
JUCHIQUE DE FERRER	2	1
LA ANTIGUA	3	3
LA PERLA	2	2
LANDERO Y COSS	1	1
LAS CHOAPAS	2	2
LAS MINAS	1	1
LAS VIGAS DE RAMÍREZ	2	1
LERDO DE TEJADA	2	1
LOS REYES	1	1
MAGDALENA	1	1
MALTRATA	1	1
MARIANO ESCOBEDO	1	1
MARTÍNEZ DE LA TORRE	2	1
MECATLÁN	3	2
MECAYAPAN	3	3
MEDELLÍN	1	1
MIAHUATLÁN	1	1
MINATITLÁN	1	1
MISANTLA	1	1
MIXTLA DE ALTAMIRANO	1	1
MOLOACÁN	2	2
NANCHITAL DE LÁZARO		
CÁRDENAS DEL RÍO	4	1
NAOLINCO	1	1
NARANJAL	1	1
NARANJOS AMATLÁN	3	1
NAUTLA	3	2
NOGALES	2	1
OLUTA	2	1
OMEALCA	1	1
ORIZABA	3	1
OTEAPAN	1	1
OZULUAMA DE MASCAREÑAS	3	2
PAJAPAN	3	3
PÁNUCO	3	2
PAPANTLA	9	9
PASO DE OVEJAS	3	1
PASO DEL MACHO	2	2

**CENTROS COMUNITARIOS DIGITALES e-MÉXICO Y LOCALIDADES
QUE CUENTAN CON EL SERVICIO POR MUNICIPIO
Al 31 de diciembre de 2006**

[CUADRO 21.21](#)

MUNICIPIO	CENTROS	LOCALIDADES QUE CUENTAN CON EL SERVICIO
PEROTE	8	5
PLATÓN SÁNCHEZ	1	1
PLAYA VICENTE	1	1
POZA RICA DE HIDALGO	2	2
PUEBLO VIEJO	1	1
PUENTE NACIONAL	1	1
RAFAEL DELGADO	2	1
RÍO BLANCO	1	1
SALTABARRANCA	1	1
SAN ANDRÉS TENEJAPAN	1	1
SAN ANDRÉS TUXTLA	3	3
SAN JUAN EVANGELISTA	1	1
SANTIAGO SOCHIAPAN	1	1
SANTIAGO TUXTLA	1	1
SAYULA DE ALEMÁN	2	2
SOCONUSCO	1	1
SOCHIAPA	2	1
SOLEDAD ATZOMPA	2	2
SOLEDAD DE DOBLADO	2	1
SOTEAPAN	5	4
TAMALIN	1	1
TAMIAHUA	2	1
TAMPICO ALTO	1	1
TANCOCO	1	1
TANTIMA	1	1
TANTOYUCA	8	5
TATAHUICAPAN DE JUÁREZ	3	2
TATATILA	1	1
TECOLUTLA	2	2
TEHUIPANGO	3	3
TEMPOAL	4	4
TENAMPA	1	1
TENOCHTITLÁN	1	1
TEOCELO	2	2
TEPATLAXCO	1	1
TEPETLÁN	1	1
TEPETZINTLA	1	1
TEQUILA	2	2
TEXCATEPEC	1	1
TEXHUACÁN	1	1
TEXISTEPEC	1	1
TEZONAPA	5	4
TIERRA BLANCA	4	3
TIHUATLÁN	3	2
TLACOJALPAN	1	1
TLACOLULÁN	2	2
TLACOTALPAN	2	1
TLACOTEPEC DE MEJÍA	1	1
TLACHICHILCO	1	1
TLALIXCOYAN	2	2
TLALNELHUAYOCAN	1	1
TLALTETELA	1	1
TLAPACOYAN	4	1
TLAQUILPA	1	1
TOMATLÁN	1	1
TOTUTLA	3	2
TRES VALLES	1	1
TÚXPAM	2	2
TUXTILLA	1	1
URSULO GALVÁN	1	1
UXPANAPA	4	4
VEGA DE ALATORRE	2	2
VERACRUZ	3	2
XALAPA	4	1
XICO	1	1

**CENTROS COMUNITARIOS DIGITALES e-MÉXICO Y LOCALIDADES
QUE CUENTAN CON EL SERVICIO POR MUNICIPIO
Al 31 de diciembre de 2006**

[CUADRO 21.21](#)

MUNICIPIO	CENTROS	LOCALIDADES QUE CUENTAN CON EL SERVICIO
XOXOCOTLA	1	1
YANGA	2	1
YECUATLA	1	1
ZACUALPAN	1	1
ZARAGOZA	2	1
ZENTLA	1	1
ZONGOLICA	5	3
ZONTECOMATLÁN DE LÓPEZ Y FUENTES	1	1
ZOZOCOLCO DE HIDALGO	1	1

NOTA: Los Centros Comunitarios Digitales son sitios de acceso público que se encuentran en escuelas, bibliotecas, centros de salud, oficinas de correos y edificios de gobierno, y en donde básicamente se ofrecen los siguientes servicios: acceso a internet, uso de equipos de cómputo con paquetería diversa, impresión de archivos y documentos, así como asesoría y capacitación al público en general.

El sistema e-México atiende a la población de localidades mayores a 400 habitantes.

FUENTE: Centro SCT Veracruz. Subdirección de Comunicaciones; Departamento de Comunicaciones, Radio y Televisión.

**ESTACIONES RADIODIFUSORAS POR TIPO DE BANDA
Y MUNICIPIO SEGÚN TIPO DE PROGRAMACIÓN
Al 31 de diciembre de 2006**

[CUADRO 21.22](#)

TIPO DE BANDA MUNICIPIO	TOTAL	COMERCIAL a/	CULTURAL b/
TOTAL	116	105	11
AMPLITUD MODULADA	71	68	3
ACAYUCAN	1	1	0
ALVARADO	1	1	0
BANDERILLA	2	2	0
BOCA DEL RÍO	3	3	0
COATEPEC	1	1	0
COATZACOALCOS	3	3	0
CÓRDOBA	2	2	0
COSAMALOAPAN DE CARPIO	2	2	0
COSOLEACAQUE	2	2	0
FORTÍN	5	5	0
GUTIÉRREZ ZAMORA	1	1	0
IXHUATLANCILLO	2	2	0
MARTÍNEZ DE LA TORRE	2	2	0
MINATITLÁN	2	2	0
MISANTLA	1	1	0
NANCHITAL DE LÁZARO			
CÁRDENAS DEL RÍO	2	2	0
PÁNUCO	1	1	0
PAPANTLA	3	3	0
PEROTE	1	1	0
POZA RICA DE HIDALGO	4	4	0
PUEBLO VIEJO	6	6	0
SAN ANDRÉS TUXTLA	1	1	0
SAN RAFAEL	1	1	0
TEMAPACHE	1	1	0
TEMPOAL	1	1	0
TEOCELO	1	0	1
TIERRA BLANCA	2	2	0
TLALIXCOYAN	1	1	0
TÚXPAM	3	3	0
VERACRUZ	6	6	0
XALAPA	6	5	1
ZONGOLICA	1	0	1
FRECUENCIA MODULADA	42	35	7
BANDERILLA	1	1	0
BOCA DEL RÍO	1	1	0
COATZACOALCOS	5	5	0
CÓRDOBA	2	2	0
COSAMALOAPAN DE CARPIO	1	1	0
FORTÍN	1	1	0
HUAYACOCOTLA	2	0	2
IXHUATLÁN DE MADERO	1	0	1
MARTÍNEZ DE LA TORRE	1	1	0
MINATITLÁN	1	1	0
NARANJOS AMATLÁN	1	0	1
ORIZABA	3	2	1
PÁNUCO	1	1	0
POZA RICA DE HIDALGO	2	2	0
SAN ANDRÉS TUXTLA	1	1	0
SOTEAPAN	1	0	1
TEMAPACHE	1	1	0
TÚXPAM	4	4	0
VERACRUZ	7	7	0
XALAPA	5	4	1

**ESTACIONES RADIODIFUSORAS POR TIPO DE BANDA
Y MUNICIPIO SEGÚN TIPO DE PROGRAMACIÓN
Al 31 de diciembre de 2006**

[CUADRO 21.22](#)

TIPO DE BANDA MUNICIPIO	TOTAL	COMERCIAL a/	CULTURAL b/
ONDA CORTA	3	2	1
HUAYACOCOTLA	1	0	1
VERACRUZ	2	2	0

a/ Se refiere a estaciones de régimen concesionado e incluye música continua y radio digital.

b/ Se refiere a estaciones de régimen permissionado.

FUENTE: Centro SCT Veracruz. Subdirección de Comunicaciones; Departamento de Comunicaciones, Radio y Televisión.

**USUARIOS DE COMUNICACIÓN PRIVADA ONDA CORTA
Y ESTACIONES RADIOELÉCTRICAS DE AFICIONADOS
POR MUNICIPIO
Al 31 de diciembre de 2006**

[CUADRO 21.23](#)

MUNICIPIO	USUARIOS DE COMUNICACIÓN PRIVADA ONDA CORTA a/	ESTACIONES RADIOELÉCTRICAS DE AFICIONADOS
ESTADO	366	232
ACAYUCAN	14	2
ALTOTONGA	0	1
ALVARADO	1	3
AMATLÁN DE LOS REYES	1	0
ÁNGEL R. CABADA	1	0
ATOYAC	1	0
BANDERILLA	1	2
BOCA DEL RÍO	6	8
CATEMACO	0	7
CERRO AZUL	0	2
COACOATZINTLA	0	2
COATEPEC	2	6
COATZACOALCOS	53	11
COMAPA	1	0
CÓRDOBA	26	11
COSAMALOAPAN DE CARPIO	4	0
COSAUTLÁN DE CARVAJAL	0	0
COSOLEACAQUE	3	0
CUICHAPA	1	0
CUITLÁHUAC	2	0
CHOCAMÁN	1	0
EL HIGO	1	1
EMILIANO ZAPATA	0	5
FORTÍN	3	0
HUATUSCO	4	2
HUEYAPAN DE OCAMPO	2	0
ISLA	13	0
IXTACZOQUITLÁN	3	1
JÁLTIPAN	1	0
JESÚS CARRANZA	2	6
JUAN RODRÍGUEZ CLARA	4	0
LA ANTIGUA	4	0
LAS CHOAPAS	1	0
LERDO DE TEJADA	2	0
MARTÍNEZ DE LA TORRE	8	6
MINATITLÁN	13	2
NARANJOS AMATLÁN	0	2
NOGALES	1	1
OMEALCA	0	1
ORIZABA	12	8
PÁNUCO	1	2
PAPANTLA	2	3
PASO DEL MACHO	1	0
PEROTE	1	0
PLATÓN SÁNCHEZ	1	0
POZA RICA DE HIDALGO	22	11
PUEBLO VIEJO	1	0
PUENTE NACIONAL	0	1
RAFAEL DELGADO	0	1
RÍO BLANCO	1	0
SAN ANDRÉS TUXTLA	3	1
SAN JUAN EVANGELISTA	1	1
SAN RAFAEL	3	16
SOCONUSCO	2	0
SOLEDAD DE DOBLADO	0	4
TAMIAHUA	0	0
TANTOYUCA	3	0
TECOLUTLA	0	2
TEMAPACHE	3	0

**USUARIOS DE COMUNICACIÓN PRIVADA ONDA CORTA
Y ESTACIONES RADIOELÉCTRICAS DE AFICIONADOS
POR MUNICIPIO
Al 31 de diciembre de 2006**

[CUADRO 21.23](#)

MUNICIPIO	USUARIOS DE COMUNICACIÓN PRIVADA ONDA CORTA <i>a/</i>	ESTACIONES RADIOELÉCTRICAS DE AFICIONADOS
TEOCELO	0	1
TIERRA BLANCA	2	2
TIHUATLÁN	0	3
TLACOJALPAN	1	0
TLALIXCOYAN	1	0
TLAPACOYAN	1	1
TOMATLÁN	1	0
TRES VALLES	4	0
TÚXPAM	16	5
URSULO GALVÁN	1	0
VERACRUZ	70	43
XALAPA	29	45
YANGA	2	0
ZONGOLICA	1	0

NOTA: Los decrementos que se observan con respecto a la edición anterior, es debido a que los radioaficionados que no se presenten a renovar su permiso se procede a la cancelación automática, o bien ellos mismos la solicitan.

a/ Se refiere a la radiocomunicación por teléfono o de radio móvil de Muy Alta Frecuencia (VHF) y Ultra Alta Frecuencia (UHF).

FUENTE: Centro SCT Veracruz. Subdirección de Comunicaciones; Departamento de Comunicaciones, Radio y Televisión.

**ESTACIONES TELEVISORAS POR RÉGIMEN DE OPERACIÓN
Y MUNICIPIO SEGÚN ORIGEN DE TRANSMISIÓN
Al 31 de diciembre de 2006**

[CUADRO 21.24](#)

RÉGIMEN MUNICIPIO	TOTAL	LOCALES	REPETIDORAS
TOTAL	25	2	23
CONCESIONADAS	16	1	15
CERRO AZUL	2	0	2
COATZACOALCOS	4	0	4
LAS VIGAS DE RAMÍREZ	4	0	4
PEROTE	2	0	2
SAN ANDRÉS TUXTLA	1	0	1
SANTIAGO TUXTLA	2	0	2
VERACRUZ	1	1	0
PERMISIONADAS	9	1	8
AGUA DULCE	1	0	1
CERRO AZUL	1	0	1
COATZACOALCOS	1	0	1
HUAYACOCOTLA	1	0	1
IXHUATLÁN DE MADERO	1	0	1
MECAYAPAN	1	0	1
ORIZABA	1	0	1
SAN ANDRÉS TUXTLA	1	0	1
XALAPA	1	1	0

NOTA: La entidad cuenta además con 36 unidades de equipo complementario.

FUENTE: Centro SCT Veracruz. Subdirección de Comunicaciones; Departamento de Comunicaciones, Radio y Televisión.

**SUSCRIPTORES DEL SERVICIO DE TELEVISIÓN RESTRINGIDA
POR CABLE POR MUNICIPIO
Al 31 de diciembre de 2006**

[CUADRO 21.25](#)

MUNICIPIO	SUSCRIPTORES DEL SERVICIO DE TELEVISIÓN RESTRINGIDA POR CABLE
ESTADO	200,698
ACAYUCAN	4,708
AGUA DULCE	1,095
ALTO LUCERO DE GUTIÉRREZ BARRIOS	480
ALTOTONGA	650
ALVARADO	1,050
ÁNGEL R. CABADA	700
BANDERILLA	850
CAMERINO Z. MENDOZA	1,750
CARLOS A. CARRILLO	815
CATEMACO	2,040
CERRO AZUL	2,340
CITLALTÉPETL	575
COATEPEC	1,600
COATZACOALCOS	7,925
COATZINTLA	1,400
CÓRDOBA	15,001
COSAMALOAPAN DE CARPIO	3,069
COSCOMATEPEC	958
COSOLEACAQUE	1,050
CUITLÁHUAC	900
CHICONTEPEC	520
CHINAMPA DE GOROSTIZA	545
CHONTLA	490
EL HIGO	750
EMILIANO ZAPATA	720
FORTÍN	1,442
GUTIÉRREZ ZAMORA	820
HUATUSCO	1,286
HUAYACOCOTLA	380
ISLA	650
IXHUATLÁN DE MADERO	400
IXHUATLÁN DEL SURESTE	600
IXTACZOQUITLÁN	560
JALACINGO	430
JÁLTIPAN	650
JESÚS CARRANZA	620
JOSÉ AZUETA	630
JUAN RODRÍGUEZ CLARA	715
JUCHIQUE DE FERRER	350
LA ANTIGUA	820
LAS CHOAPAS	1,520
LERDO DE TEJADA	655
MARIANO ESCOBEDO	340
MARTÍNEZ DE LA TORRE	1,050
MEDELLÍN	1,020
MINATITLÁN	2,800
MISANTLA	1,555
NANCHITAL DE LÁZARO	
CÁRDENAS DEL RÍO	1,700
NAOLINCO	875
NARANJOS AMATLÁN	3,700
NAUTLA	470
NOGALES	1,100
ORIZABA	8,500
OZULUAMA DE MASCAREÑAS	670
PÁNUCO	980
PAPANTLA	2,100
PASO DE OVEJAS	480
PEROTE	520
PLATÓN SÁNCHEZ	800
PLAYA VICENTE	650

**SUSCRIPTORES DEL SERVICIO DE TELEVISIÓN RESTRINGIDA
POR CABLE POR MUNICIPIO
Al 31 de diciembre de 2006**

[CUADRO 21.25](#)

MUNICIPIO	SUSCRIPTORES DEL SERVICIO DE TELEVISIÓN RESTRINGIDA POR CABLE
POZA RICA DE HIDALGO	8,300
PUEBLO VIEJO	450
RÍO BLANCO	3,800
SAN ANDRÉS TUXTLA	6,007
SAN RAFAEL	900
SANTIAGO TUXTLA	1,100
SAYULA DE ALEMÁN	380
SOLEDAD DE DOBLADO	397
TAMALÍN	420
TAMIAHUA	620
TAMPICO ALTO	350
TANTIMA	480
TANTOYUCA	915
TECOLUTLA	620
TEMAPACHE	1,390
TEMPOAL	880
TEOCELO	360
TEZONAPA	990
TIERRA BLANCA	2,600
TIHUATLÁN	690
TLACOTALPAN	1,150
TLALIXCOYAN	485
TLAPACOYAN	940
TOMATLÁN	1,059
TRES VALLES	685
TÚXPAM	2,810
URSULO GALVÁN	350
VEGA DE ALATORRE	430
VERACRUZ a/	38,486
XALAPA	27,445
XICO	470
YANGA	610
ZONGOLICA	310

a/ Comprende la zona conurbada Veracruz-Boca del Río.

FUENTE: Centro SCT Veracruz. Subdirección de Comunicaciones; Departamento de Comunicaciones, Radio y Televisión.

**OFICINAS POSTALES POR MUNICIPIO
SEGÚN CLASE
Al 31 de diciembre de 2005**

[CUADRO 21.26](#)

MUNICIPIO	TOTAL	ADMINIS- TRACIONES	SUCURSALES	AGENCIAS a/	EXPENDIOS b/	INSTITUCIONES PÚBLICAS c/	OTRAS d/
ESTADO	3,059	70	41	596	536	1,704	112
ACAJETE	16	0	0	2	0	14	0
ACATLÁN	5	0	0	1	0	4	0
ACAYUCAN	16	1	0	4	4	6	1
ACTOPAN	29	0	1	10	3	15	0
ACULA	1	0	0	1	0	0	0
ACULTZINGO	16	0	0	2	0	14	0
AGUA DULCE	12	1	0	3	2	5	1
ALPATLÁHUAC	4	0	0	2	0	2	0
ALTO LUCERO DE GUTIÉRREZ BARRIOS	18	0	1	3	1	12	1
ALTOTONGA	10	1	0	1	1	6	1
ALVARADO	31	1	1	4	8	15	2
AMATITLÁN	4	0	1	0	2	0	1
AMATLÁN DE LOS REYES	12	0	0	4	1	7	0
ÁNGEL R. CABADA	23	1	0	4	3	14	1
APAZAPAN	7	0	0	5	0	2	0
AQUILA	1	0	0	1	0	0	0
ASTACINGA	3	0	0	1	0	2	0
ATLAHUILCO	5	0	0	1	0	4	0
ATOYAC	13	1	1	2	0	8	1
ATZACAN	3	0	0	0	0	3	0
ATZALAN	37	0	0	3	0	34	0
AYAHUALULCO	16	0	0	1	0	15	0
BANDERILLA	5	0	1	0	3	0	1
BENITO JUÁREZ	12	0	0	1	1	10	0
BOCA DEL RÍO	47	0	0	11	35	1	0
CALCAHUALCO	4	0	0	1	0	3	0
CAMARÓN DE TEJEDA	7	0	0	2	0	5	0
CAMERINO Z. MENDOZA	14	1	0	2	8	2	1
CARLOS A. CARRILLO	10	1	0	2	5	1	1
CARRILLO PUERTO	10	0	0	0	0	10	0
CASTILLO DE TEAYO	7	0	0	2	0	5	0
CATEMACO	18	1	0	1	3	12	1
CAZONES	11	0	1	1	1	8	0
CERRO AZUL	14	1	0	2	6	4	1
CITLALTÉPETL	14	1	0	5	2	5	1
COACOATZINTLA	3	0	0	1	0	2	0
COAHUILTÁN	4	0	0	1	0	3	0
COATEPEC	18	0	1	9	1	6	1
COATZACOALCOS	22	1	0	6	8	5	2
COATZINTLA	12	0	0	2	1	9	0
COETZALA	2	0	0	1	0	1	0
COLIPA	7	0	1	0	0	5	1
COMAPA	7	0	0	2	0	5	0
CÓRDOBA	33	1	1	16	6	7	2
COSAMALOAPAN DE CARPIO	17	1	2	3	4	6	1
COSAULTÁN DE CARVAJAL	12	0	0	1	0	11	0
COSCOMATEPEC	7	0	1	1	0	4	1
COSOLEACAQUE	12	1	0	4	6	0	1
COTAXTLA	4	0	0	1	0	3	0
COXQUIHUI	13	0	0	1	1	11	0
COYUTLA	13	0	0	1	0	12	0
CUICHAPA	10	0	0	3	0	7	0
CUITLÁHUAC	15	1	0	3	2	8	1
CHACALTIANGUIS	7	0	0	1	0	6	0
CHALMA	7	0	0	3	0	4	0
CHICONAMEL	2	0	0	1	0	1	0
CHICONQUIACO	13	0	0	0	0	13	0
CHICONTEPEC	48	1	0	2	2	42	1
CHINAMECA	6	1	0	0	1	3	1
CHINAMPA DE GOROSTIZA	6	0	0	1	1	4	0
CHOCAMÁN	3	0	0	1	0	2	0
CHONTLA	8	0	0	3	0	5	0

**OFICINAS POSTALES POR MUNICIPIO
SEGÚN CLASE
Al 31 de diciembre de 2005**

[CUADRO 21.26](#)

MUNICIPIO	TOTAL	ADMINIS- TRACIONES	SUCURSALES	AGENCIAS a/	EXPENDIOS b/	INSTITUCIONES PÚBLICAS c/	OTRAS d/
CHUMATLÁN	5	0	0	2	0	3	0
EL HIGO	5	0	1	0	3	0	1
EMILIANO ZAPATA	28	0	1	10	4	13	0
ESPINAL	32	0	1	5	2	24	0
FILOMENO MATA	3	0	0	1	0	2	0
FORTÍN	9	1	0	1	5	1	1
GUTIÉRREZ ZAMORA	12	1	0	2	0	8	1
HIDALGOTITLÁN	15	0	0	2	0	13	0
HUATUSCO	20	1	0	2	7	9	1
HUAYACOCOTLA	28	1	0	4	3	19	1
HUEYAPAN DE OCAMPO	22	1	1	6	4	9	1
HUILOAPAN	2	0	0	2	0	0	0
IGNACIO DE LA LLAVE	14	0	1	1	0	11	1
ILAMATLÁN	15	0	0	0	0	15	0
ISLA	16	1	0	0	5	9	1
IXCATEPEC	10	0	0	1	0	9	0
IXHUACÁN DE LOS REYES	18	0	0	1	0	17	0
IXHUATLÁN DE MADERO	30	1	0	4	0	24	1
IXHUATLÁN DEL CAFÉ	13	0	1	0	1	10	1
IXHUATLÁN DEL SURESTE	6	0	0	1	1	4	0
IXHUATLANCILLO	2	0	0	1	0	1	0
IXMATLAHUACAN	3	0	0	2	0	1	0
IXTACZOQUITLÁN	18	0	1	4	1	11	1
JALACINGO	11	0	1	2	0	7	1
JALCOMULCO	2	0	0	1	0	1	0
JÁLTIPAN	10	1	0	1	5	2	1
JAMAPA	3	0	0	1	0	2	0
JESÚS CARRANZA	18	1	0	5	0	11	1
JILOTEPEC	7	0	0	1	0	6	0
JOSÉ AZUETA	14	1	0	6	0	6	1
JUAN RODRÍGUEZ CLARA	6	1	0	1	2	1	1
JUCHIQUE DE FERRER	18	0	1	3	3	10	1
LA ANTIGUA	22	1	0	8	10	2	1
LA PERLA	9	0	0	0	0	9	0
LANDERO Y COSS	2	0	0	1	0	1	0
LAS CHOAPAS	56	1	0	3	4	47	1
LAS MINAS	2	0	0	1	0	1	0
LAS VIGAS DE RAMÍREZ	5	0	1	0	1	2	1
LERDO DE TEJADA	13	1	0	1	10	0	1
LOS REYES	6	0	0	1	0	5	0
MAGDALENA	3	0	0	1	0	2	0
MALTRATA	6	0	1	0	2	3	0
MANLIO FABIO ALTAMIRANO	7	0	1	1	0	4	1
MARIANO ESCOBEDO	7	0	0	1	1	5	0
MARTÍNEZ DE LA TORRE	40	1	1	16	2	18	2
MECATLÁN	11	0	0	2	0	9	0
MECAYAPAN	8	0	0	1	0	7	0
MEDELLÍN	17	0	1	6	2	7	1
MIAHUATLÁN	1	0	0	1	0	0	0
MINATITLÁN	96	1	0	4	23	66	2
MISANTLA	24	1	0	11	0	10	2
MIXTLA DE ALTAMIRANO	7	0	0	1	0	6	0
MOLOACÁN	11	1	0	3	1	5	1
NANCHITAL DE LÁZARO							
CÁRDENAS DEL RÍO	5	1	0	0	3	0	1
NAOLINCO	8	0	1	0	0	6	1
NARANJAL	1	0	0	1	0	0	0
NARANJOS AMATLÁN	10	1	0	2	4	2	1
NAUTLA	7	1	0	2	0	3	1
NOGALES	15	1	0	2	6	5	1
OLUTA	4	0	0	1	2	1	0
OMEALCA	26	0	0	11	1	14	0
ORIZABA	35	1	1	12	15	4	2
OTATITLÁN	2	0	0	1	1	0	0
OTEAPAN	1	0	0	1	0	0	0
OZULUAMA DE MASCAREÑAS	15	0	1	5	2	7	0

**OFICINAS POSTALES POR MUNICIPIO
SEGÚN CLASE
Al 31 de diciembre de 2005**

[CUADRO 21.26](#)

MUNICIPIO	TOTAL	ADMINIS- TRACIONES	SUCURSALES	AGENCIAS a/	EXPENDIOS b/	INSTITUCIONES PÚBLICAS c/	OTRAS d/
PAJAPAN	4	0	0	1	0	3	0
PÁNUCO	16	1	0	6	7	1	1
PAPANTLA	100	1	0	18	28	52	1
PASO DE OVEJAS	26	1	0	7	8	9	1
PASO DEL MACHO	5	1	0	0	0	4	0
PEROTE	24	1	0	8	1	13	1
PLATÓN SÁNCHEZ	4	1	0	0	2	0	1
PLAYA VICENTE	52	1	0	8	2	39	2
POZA RICA DE HIDALGO	33	1	0	3	18	8	3
PUEBLO VIEJO	6	1	0	2	2	0	1
PUENTE NACIONAL	13	0	0	3	0	10	0
RAFAEL DELGADO	2	0	0	2	0	0	0
RAFAEL LUCIO	1	0	0	1	0	0	0
RÍO BLANCO	10	1	0	1	6	1	1
SALTABARRANCA	5	0	1	0	3	1	0
SAN ANDRÉS TENEJAPAN	3	0	0	1	2	0	0
SAN ANDRÉS TUXTLA	61	1	0	9	16	34	1
SAN JUAN EVANGELISTA	13	1	0	9	0	2	1
SANTIAGO TUXTLA	38	1	0	4	3	29	1
SAYULA DE ALEMÁN	8	0	0	5	2	1	0
SOCONUSCO	2	0	0	1	0	1	0
SOCHIAPA	4	0	0	1	0	3	0
SOLEDAD ATZOMPA	14	0	0	4	0	10	0
SOLEDAD DE DOBLADO	12	1	0	0	0	10	1
SOTEAPAN	10	0	0	2	0	8	0
TAMALÍN	9	0	0	2	0	7	0
TAMIAHUA	22	0	0	1	1	20	0
TAMPICO ALTO	9	0	0	4	1	4	0
TANCOCO	7	0	0	2	1	4	0
TANTIMA	17	0	0	3	0	14	0
TANTOYUCA	51	1	0	11	10	28	1
TATAHUICAPAN DE JUÁREZ	9	0	0	1	0	8	0
TATATILA	3	0	0	1	0	2	0
TECOLUTLA	19	0	1	8	0	10	0
TEHUIPANGO	14	0	0	0	0	14	0
TEMAPACHE	60	1	0	14	3	41	1
TEMPOAL	25	1	0	8	5	10	1
TENAMPA	8	0	0	1	0	7	0
TENOCHTITLÁN	5	0	0	1	0	4	0
TEOCELO	7	0	1	1	0	4	1
TEPATLAXCO	7	0	0	1	0	6	0
TEPETLÁN	5	0	0	1	0	4	0
TEPETZINTLA	6	0	0	3	0	3	0
TEQUILA	8	0	0	1	0	7	0
TEXCATEPEC	9	0	0	1	0	8	0
TEXHUACÁN	2	0	0	1	0	1	0
TEXISTEPEC	7	0	0	2	1	4	0
TEZONAPA	59	0	0	3	0	56	0
TIERRA BLANCA	25	1	0	3	1	19	1
TIHUATLÁN	19	1	0	3	0	14	1
TLACOJALPAN	1	0	1	0	0	0	0
TLACOLULAN	7	0	0	1	0	6	0
TLACOTALPAN	5	0	1	0	2	1	1
TLACOTEPEC DE MEJÍA	2	0	0	1	0	1	0
TLACHICHILCO	7	0	0	1	0	6	0
TLALIXCOYAN	25	1	1	1	4	16	2
TLALNELHUAYOCAN	2	0	0	1	0	1	0
TLALTETELA	8	0	0	1	0	7	0
TLAPACOYAN	5	1	0	0	0	3	1
TLAQUILPA	3	0	0	1	0	2	0
TLILAPAN	4	0	0	1	0	3	0
TOMATLÁN	3	0	0	1	0	2	0
TONAYÁN	3	0	0	1	0	2	0
TOTUTLA	10	0	0	2	0	8	0
TRES VALLES	5	1	0	2	1	0	1
TÚXPAM	42	1	0	2	10	27	2

**OFICINAS POSTALES POR MUNICIPIO
SEGÚN CLASE
Al 31 de diciembre de 2005**

[CUADRO 21.26](#)

MUNICIPIO	TOTAL	ADMINIS- TRACIONES	SUCURSALES	AGENCIAS a/	EXPENDIOS b/	INSTITUCIONES PÚBLICAS c/	OTRAS d/
TUXTILLA	1	0	0	1	0	0	0
URSULO GALVÁN	13	1	0	5	1	5	1
UXPANAPA	10	1	0	8	1	0	0
VEGA DE ALATORRE	16	1	1	4	0	8	2
VERACRUZ	152	1 e/	2	41	91	9	8
VILLA ALDAMA	4	0	0	2	0	2	0
XALAPA	62	1 e/	0	6	43	7	5
XICO	15	0	1	1	0	12	1
XOXOCOTLA	6	0	0	1	0	5	0
YANGA	6	1	0	0	0	4	1
YECUATLA	11	0	1	2	1	6	1
ZACUALPAN	8	0	0	1	0	7	0
ZARAGOZA	2	0	0	1	0	1	0
ZENTLA	4	0	0	1	0	3	0
ZONGOLICA	51	0	0	1	1	49	0
ZONTECOMATLÁN DE LÓPEZ Y FUENTES	16	0	0	4	0	12	0
ZOZOCOLCO DE HIDALGO	9	0	0	1	0	8	0

a/ Comprende: las ubicadas en localidades urbanas, suburbanas y rurales; en pequeños comercios; y las agencias TELCO.

b/ Se refiere a los ubicados en pequeños comercios y en poblaciones rurales.

c/ Comprende expendios: Diconsa, IMSS, INAH, INFONAVIT, FONHAPO, Centros de Readaptación Social, Correo Rural, Palacio de Justicia.

d/ Comprende módulos en: Oficina de Cambio, Oficinas de Servicios Directos, ventanillas de MEXPOST, Centro de Reparto, Centro Operativo Regional y en Administraciones de Correos.

e/ Se refiere al Centro de Atención al Público.

FUENTE: Servicio Postal Mexicano. Dirección de Operación Regional; Subdirección Regional Sureste; Gerencia de Administración; Coordinación de Análisis e Información Regional.

**CORRESPONDENCIA EXPEDIDA Y RECIBIDA POR TIPO DE OFICINA
Y MUNICIPIO SEGÚN TIPO DE SERVICIO**

[CUADRO 21.27](#)

2005

(Piezas)

TIPO DE OFICINA MUNICIPIO	CORRESPONDENCIA EXPEDIDA			CORRESPONDENCIA RECIBIDA		
	TOTAL	SERVICIO NACIONAL a/	SERVICIO INTERNACIONAL b/	TOTAL	SERVICIO NACIONAL a/	SERVICIO INTERNACIONAL b/
TOTAL	4,267,253	3,553,579	713,674	26,141,541	25,623,357	518,184
ADMINISTRACIÓN	4,172,370	3,491,233	681,137	24,881,579	24,388,884	492,695
ACAYUCAN	24,541	14,265	10,276	307,380	305,053	2,327
AGUA DULCE	5,675	4,619	1,056	217,815	216,418	1,397
ALTOTONGA	8,468	3,631	4,837	216,150	213,351	2,799
ALVARADO	34,241	30,892	3,349	171,695	170,327	1,368
ÁNGEL R. CABADA	8,174	2,818	5,356	21,742	19,877	1,865
ATOYAC	15,830	2,868	12,962	75,727	74,568	1,159
CAMERINO Z. MENDOZA	10,075	5,892	4,183	198,763	196,404	2,359
CARLOS A. CARRILLO	5,471	4,144	1,327	134,538	133,105	1,433
CATEMACO	15,513	9,335	6,178	114,895	109,327	5,568
CERRO AZUL	38,829	37,600	1,229	112,974	112,099	875
CITLALTÉPETL	1,258	1,057	201	18,863	18,772	91
COATZACOALCOS	167,521	152,574	14,947	1,650,558	1,614,711	35,847
CÓRDOBA	161,461	137,350	24,111	1,370,426	1,336,445	33,981
COSAMALOAPAN DE CARPIO	22,649	18,039	4,610	308,492	304,796	3,696
COSOLECAQUE	5,673	4,968	705	96,756	96,289	467
CUITLÁHUAC	9,984	2,976	7,008	76,675	74,670	2,005
CHICONTEPEC	3,582	2,826	756	24,074	23,815	259
CHINAMECA	559	382	177	43,596	43,477	119
FORTÍN	38,140	34,289	3,851	154,467	150,507	3,960
GUTIÉRRES ZAMORA	10,945	7,785	3,160	82,981	81,312	1,669
HUATUSCO	14,471	8,303	6,168	204,606	201,829	2,777
HUAYACOCOTLA	4,383	3,080	1,303	30,199	29,392	807
HUEYAPAN DE OCAMPO	2,694	1,887	807	62,552	62,047	505
ISLA	9,555	5,401	4,154	105,109	103,162	1,947
IXHUATLÁN DE MADERO	1,912	1,439	473	14,301	14,095	206
JÁLTIPAN	3,779	2,751	1,028	261,992	260,653	1,339
JESÚS CARRANZA	6,093	3,176	2,917	37,068	33,844	3,224
JOSÉ AZUETA	3,544	2,264	1,280	26,617	26,111	506
JUAN RODRÍGUEZ CLARA	4,132	2,203	1,929	57,246	56,628	618
LA ANTIGUA	9,137	2,483	6,654	137,996	136,052	1,944
LAS CHOAPAS	13,178	6,450	6,728	162,941	160,777	2,164
LERDO DE TEJADA	11,586	8,481	3,105	81,557	80,418	1,139
MARTÍNEZ DE LA TORRE	78,757	66,667	12,090	353,802	347,301	6,501
MINATITLÁN	32,056	21,752	10,304	1,086,754	1,073,323	13,431
MISANTLA	20,634	13,431	7,203	175,734	171,489	4,245
MOLOACÁN	1,988	1,302	686	37,889	37,612	277
NANCHITAL DE LÁZARO						
CÁRDENAS DEL RÍO	4,492	3,920	572	206,278	205,357	921
NARANJOS AMATLÁN	10,437	8,685	1,752	176,717	176,023	694
NAUTLA	2,649	1,708	941	18,215	17,903	312
NOGALES	3,358	2,678	680	137,417	135,969	1,448
ORIZABA	113,346	76,413	36,933	1,138,579	1,116,411	22,168
PÁNUCO	10,732	8,183	2,549	179,955	178,444	1,511
PAPANTLA	18,736	13,882	4,854	206,720	204,069	2,651
PASO DE OVEJAS	3,406	2,285	1,121	41,577	41,167	410
PASO DEL MACHO	12,112	7,735	4,377	62,068	60,474	1,594
PEROTE	6,473	5,424	1,049	126,369	125,108	1,261
PLATÓN SÁNCHEZ	7,184	6,354	830	52,037	51,755	282
PLAYA VICENTE	33,012	11,560	21,452	52,624	51,030	1,594
POZA RICA DE HIDALGO	90,030	72,989	17,041	2,037,117	2,021,055	16,062
PUEBLO VIEJO	1,634	1,598	36	82,818	82,741	77
RÍO BLANCO	8,045	6,459	1,586	224,756	222,420	2,336
SAN ANDRÉS TUXTLA	42,688	29,950	12,738	265,172	260,161	5,011
SAN JUAN EVANGELISTA	5,157	5,008	149	43,458	43,290	168
SANTIAGO TUXTLA	7,818	4,828	2,990	113,711	112,508	1,203
SOLEDAD DE DOBLADO	5,439	3,760	1,679	23,081	22,628	453
TANTOYUCA	8,580	7,982	598	112,800	111,973	827

**CORRESPONDENCIA EXPEDIDA Y RECIBIDA POR TIPO DE OFICINA
Y MUNICIPIO SEGÚN TIPO DE SERVICIO**

[CUADRO 21.27](#)

2005

(Piezas)

TIPO DE OFICINA MUNICIPIO	CORRESPONDENCIA EXPEDIDA			CORRESPONDENCIA RECIBIDA		
	TOTAL	SERVICIO NACIONAL a/	SERVICIO INTERNACIONAL b/	TOTAL	SERVICIO NACIONAL a/	SERVICIO INTERNACIONAL b/
TEMAPACHE	10,096	7,464	2,632	79,044	78,169	875
TEMPOAL	3,787	2,913	874	50,592	50,020	572
TIERRA BLANCA	49,066	39,180	9,886	610,725	598,973	11,752
TIHUATLÁN	6,540	4,985	1,555	72,863	71,901	962
TLALIXCOYAN	7,242	3,667	3,575	52,010	50,747	1,263
TLAPACOYAN	24,948	17,683	7,265	99,011	97,584	1,427
TRES VALLES	10,411	6,484	3,927	93,116	91,939	1,177
TÚXPAM	92,102	87,722	4,380	564,072	556,276	7,796
URSULO GALVÁN	5,886	1,889	3,997	119,526	116,745	2,781
UXPANAPA	4,865	2,587	2,278	12,007	10,724	1,283
VEGA DE ALATORRE	9,251	5728	3523	39,933	38,996	937
VERACRUZ	547,242	464,020	83,222	3,430,725	3,340,766	89,959
XALAPA	2,191,801	1,932,663	259,138	6,070,545	5,906,305	164,240
YANGA	7,317	3,467	3,850	51,011	49,197	1,814
SUCURSAL	94,883	62,346	32,537	1,259,962	1,234,473	25,489
ACTOPAN	1,641	456	1185	30,261	29,869	392
ALTO LUCERO DE GUTIÉRREZ BARRIOS	2,843	1139	1704	27,020	26,139	881
AMATITLÁN	744	679	65	39,742	39,716	26
BANDERILLA	10,273	8816	1457	82,872	82,237	635
CAZONES	1,295	1084	211	17,611	17,449	162
COATEPEC	6,613	3988	2625	214,326	210,941	3,385
COLIPA	1,492	651	841	15,717	15,329	388
COSCOMATEPEC	6,235	4290	1945	38,842	37,594	1,248
EL HIGO	2,564	1906	658	35,299	34,335	964
EMILIANO ZAPATA	1,286	623	663	40,508	39,637	871
ESPINAL	1,444	963	481	25,656	24,376	1,280
IGNACIO DE LA LLAVE	1,798	1208	590	11,894	11,824	70
IXHUATLÁN DEL CAFÉ	2,109	1382	727	33,683	33,003	680
IXTACZOQUITLÁN	2,425	2013	412	218,335	210,214	8,121
JALACINGO	3,494	2843	651	32,305	32,175	130
JUCHIQUE DE FERRER	10,285	2378	7907	16,217	15,719	498
LAS VIGAS DE RAMÍREZ	1,571	1293	278	22,544	22,379	165
MALTRATA	2,742	1572	1170	21,397	20,902	495
MANLIO FABIO ALTAMIRANO	1,267	814	453	17,070	16,941	129
MEDELLÍN	1,047	757	290	31,715	31,011	704
NAOLINCO	2,355	2218	137	39,982	39,835	147
OZULUAMA DE MASCAREÑAS	152	152	0	1,503	1,494	9
SALTABARRANCA	906	772	134	18,298	18,078	220
TECOLUTLA	2,421	1450	971	26,242	25,934	308
TEOCELO	5,324	4214	1110	64,038	63,619	419
TLACOJALPAN	856	541	315	17,613	17,460	153
TLACOTALPAN	6,279	5030	1249	55,286	54,420	866
XICO	3,388	2738	650	54,729	54,180	549
YECUATLA	10,034	6376	3658	9,257	7,663	1,594

a/ Comprende: cartas y tarjetas, publicaciones periódicas, propaganda comercial, impresos, bultos postales, correspondencia con franquicia y mexpost.

b/ Comprende: cartas y tarjetas, impresos, encomiendas postales, pequeños paquetes y mexpost.

FUENTE: Servicio Postal Mexicano. Dirección de Operación Regional; Subdirección Regional Sureste; Gerencia de Administración; Coordinación de Análisis e Información Regional.

**GIROS POSTALES EXPEDIDOS Y PAGADOS
POR MUNICIPIO SEGÚN TIPO DE SERVICIO
2005**

[CUADRO 21.28](#)

MUNICIPIO	GIROS EXPEDIDOS		GIROS PAGADOS			
	PAGADOS		NACIONAL		INTERNACIONAL	
	PIEZAS	IMPORTE (Miles de pesos)	PIEZAS	IMPORTE (Miles de pesos)	PIEZAS	IMPORTE (Miles de pesos)
ESTADO	19 969	8 080	5 351	1 352	538	833
ACAYUCAN	306	164	34	9	6	7
AGUA DULCE	400	138	8	3	4	4
ALTOTONGA	94	48	8	11	2	2
ALVARADO	266	112	8	1	12	4
ÁNGEL R. CABADA	114	44	11	2	2	3
ATOYAC	127	32	3	1	4	9
CAMERINO Z. MENDOZA a/	428	133	17	6	8	8
CARLOS A. CARRILLO	200	84	1	0	0	0
CATEMACO	148	79	37	13	6	7
CERRO AZUL	288	119	10	5	24	40
CITLALTÉPETL	42	29	43	29	1	2
COATZACOALCOS	1 486	361	105	33	4	3
CÓRDOBA	487	187	79	19	25	36
COSAMALOAPAN DE CARPIO b/	521	277	55	13	0	0
COSOLEACAQUE	55	33	10	2	0	0
CUITLÁHUAC	81	63	3	1	2	4
CHICONTEPEC	105	60	11	9	0	0
CHINAMECA	35	11	6	3	0	0
FORTÍN	111	48	12	4	0	0
GUTIÉRREZ ZAMORA c/	140	59	32	20	2	2
HUATUSCO d/	240	95	34	30	3	7
HUAYACOCOTLA	22	18	2	1	0	0
HUEYAPAN DE OCAMPO	125	40	16	4	0	0
ISLA	220	95	18	8	0	0
IXHUATLÁN DE MADERO	44	30	24	13	0	0
JÁLTIPAN	151	50	12	5	0	0
JESÚS CARRANZA	142	44	24	3	0	0
JOSÉ AZUETA	90	39	26	4	9	13
JUAN RODRÍGUEZ CLARA	74	43	15	4	0	0
LA ANTIGUA e/	310	133	13	4	2	0
LAS CHOAPAS	331	124	33	16	0	0
LERDO DE TEJADA f/	286	89	16	5	2	2
MARTÍNEZ DE LA TORRE	505	216	27	7	16	23
MINATITLÁN	1 043	365	50	15	13	16
MISANTLA g/	458	269	59	16	0	0
MOLOACÁN	114	43	3	2	0	0
NANCHITAL DE LÁZARO						
CÁRDENAS DEL RÍO	310	106	1	0	0	0
NARANJOS AMATLÁN h/	337	160	14	9	0	0
NAUTLA	45	22	24	9	0	0
NOGALES	154	52	9	3	0	0
ORIZABA i/	771	262	108	57	29	55
PÁNUCO j/	284	170	27	10	8	5
PAPANTLA	308	154	32	14	29	70
PASO DE OVEJAS	144	43	72	10	0	0
PASO DEL MACHO	135	53	16	6	0	0
PEROTE k/	238	111	60	32	0	0
PLATÓN SÁNCHEZ	40	20	3	2	0	0
PLAYA VICENTE	167	71	26	4	4	3
POZA RICA DE HIDALGO l/	1 185	422	60	25	27	35
PUEBLO VIEJO	28	13	4	1	2	1
RÍO BLANCO	286	80	20	6	0	0
SAN ANDRÉS TUXTLA	281	110	38	17	7	16
SAN JUAN EVANGELISTA	32	20	17	4	0	0
SANTIAGO TUXTLA	207	81	23	6	0	0
SOLEDAD DE DOBLADO m/	149	60	10	2	1	1
TANTOYUCA	174	108	3	2	25	31
TEMAPACHE	127	54	11	4	0	0
TEMPOAL	83	45	9	2	2	1
TIERRA BLANCA	153	106	34	7	0	0

**GIROS POSTALES EXPEDIDOS Y PAGADOS
POR MUNICIPIO SEGÚN TIPO DE SERVICIO
2005**

[CUADRO 21.28](#)

MUNICIPIO	GIROS EXPEDIDOS		GIROS PAGADOS			
	PAGADOS		NACIONAL		INTERNACIONAL	
	PIEZAS	IMPORTE (Miles de pesos)	PIEZAS	IMPORTE (Miles de pesos)	PIEZAS	IMPORTE (Miles de pesos)
TIHUATLÁN	76	44	10	1	0	0
TLALIXCOYAN n/	141	88	24	7	3	2
TLAPACOYAN	212	79	20	7	5	9
TRES VALLES	144	85	9	3	1	0
TÚXPAM	435	190	31	9	20	21
URSULO GALVÁN	129	53	5	5	0	0
UXPANAPA	81	59	6	7	0	0
VEGA DE ALATORRE ñ/	128	85	6	2	0	0
VERACRUZ o/	1 661	550	331	175	94	223
XALAPA p/	1 683	718	3 419	583	125	144
YANGA	52	32	4	0	9	24

a/ Incluye los servicios de las sucursales del municipio de Maltrata.

b/ Incluye los servicios de las sucursales de los municipios de Amatitlán, Tlacojalpan y Tlacotalpan.

c/ Incluye los servicios de las sucursales del municipio de Tecolutla.

d/ Incluye los servicios de las sucursales de los municipios de Coscomatepec e Ixhuatlán del Café.

e/ Incluye los servicios de las sucursales del municipio de Emiliano Zapata.

f/ Incluye los servicios de las sucursales del municipio de Saltabarranca.

g/ Incluye los servicios de las sucursales de los municipios de Colipa, Juchique de Ferrer, Vega de Alatorre y Yecuatla.

h/ Incluye los servicios de las sucursales del municipio de Ozuluama de Mascareñas.

i/ Incluye los servicios de las sucursales del municipio de Ixtaczoquitlán.

j/ Incluye los servicios de las sucursales del municipio de El Higo.

k/ Incluye los servicios de las sucursales de los municipios de Jalacingo y Las Vigas de Ramírez.

l/ Incluye los servicios de las sucursales de los municipios de Cazonos y Espinal.

m/ Incluye los servicios de las sucursales del municipio de Manlio Fabio Altamirano.

n/ Incluye los servicios de las sucursales del municipio de Ignacio de la Llave.

ñ/ Se refiere a los servicios de la sucursal ubicada en la localidad de Emilio Carranza.

o/ Incluye los servicios de las sucursales del municipio de Medellín.

p/ Incluye los servicios de las sucursales de los municipios de Actopan, Alto Lucero de Gutiérrez Barrios, Banderilla, Coatepec, Naolinco, Teocelo y Xico.

FUENTE: Servicio Postal Mexicano. Dirección de Operación Regional; Subdirección Regional Sureste; Gerencia de Administración; Coordinación de Análisis e Información Regional.

**IMPORTE DE LAS VENTAS DE PRODUCTOS
Y SERVICIOS POSTALES
POR CONCEPTO
2005
(Pesos)**

[CUADRO 21.29](#)

CONCEPTO	IMPORTE DE LAS VENTAS
TOTAL	44,482
DE ESTAMPILLAS	17,130
COMUNES	15,186
FILATÉLICAS	1,944
DE PRODUCTOS DE MÁQUINAS FRANQUEADORAS	5,118
MEXPOST	14,625
PREMIOS DE GIROS	379
RENTA DE CAJAS DE APARTADOS	497
DE OTROS PRODUCTOS Y SERVICIOS POSTALES a/	6,733

a/ Comprende: Ingresos obtenidos por los servicios de Propaganda Comercial, Servicios Comerciales, PaqPost (Paquetería Nacional), Servicios Adicionales y otros Productos Filatélicos.

FUENTE: Servicio Postal Mexicano. Dirección de Operación Regional; Subdirección Regional Sureste; Gerencia de Administración; Coordinación de Análisis e Información Regional.

**PERSONAL OCUPADO, REMUNERACIONES, INGRESOS
Y GASTOS TOTALES EN LAS OFICINAS DE CORREOS
POR MUNICIPIO
2005**

[CUADRO 21.30](#)

MUNICIPIO	PERSONAL OCUPADO TOTAL a/	REMUNERACIONES TOTALES AL PERSONAL OCUPADO (Miles de pesos)	INGRESOS TOTALES b/ (Miles de pesos)	GASTOS TOTALES c/ (Miles de pesos)
ESTADO	1,054	103,583	44,482	116,869
ADMINISTRACIÓN	1,001	99,160	42,060	112,247
ACAYUCAN	13	947	456	1,418
AGUA DULCE	6	550	122	605
ALTOTONGA	3	235	140	282
ALVARADO	8	656	161	937
ANGEL R. CABADA	2	176	57	176
ATOYAC	5	416	229	426
CAMERINO Z. MENDOZA	10	741	228	804
CARLOS A. CARRILLO	5	397	62	458
CATEMACO	3	274	257	342
CERRO AZUL	5	404	68	466
CITLALTÉPETL	1	93	12	100
COATZACOALCOS	63	5,895	1,164	6,444
CÓRDOBA	60	4,719	2,893	5,398
COSAMALOAPAN DE CARPIO	10	1,220	450	1,505
COSOLEACAQUE	2	186	48	194
CUITLÁHUAC	2	172	570	212
CHICONTEPEC	2	169	48	710
CHINAMECA	2	165	11	187
FORTÍN	6	482	204	501
GUTIÉRREZ ZAMORA	6	562	96	609
HUATUSCO	7	737	371	822
HUAYACOCOTLA	1	93	40	293
HUEYAPAN DE OCAMPO	3	299	38	302
ISLA	5	405	259	443
IXHUATLÁN DE MADERO	2	104	13	110
JÁLTIPAN	6	480	70	573
JESÚS CARRANZA	2	169	67	197
JOSÉ AZUETA	3	252	202	287
JUAN RODRÍGUEZ CLARA	5	397	187	411
LA ANTIGUA	8	696	366	795
LAS CHOAPAS	9	728	772	827
LERDO DE TEJADA	6	502	111	547
MARTÍNEZ DE LA TORRE	16	1,302	999	1,444
MINATITLÁN	44	4,203	497	4,859
MISANTLA	7	866	872	942
MOLOACÁN	2	183	22	210
NANCHITAL DE LÁZARO				
CÁRDENAS DEL RÍO	5	390	115	441
NARANJOS AMATLÁN	5	338	107	526
NAUTLA	2	177	79	646
NOGALES	4	326	65	345
ORIZABA	61	5,577	3,156	6,128
PÁNUCO	5	475	109	553
PAPANTLA	10	777	393	877
PASO DE OVEJAS	2	184	122	198
PASO DEL MACHO	4	317	140	331
PEROTE	6	654	162	725
PLATÓN SÁNCHEZ	1	94	18	122

**PERSONAL OCUPADO, REMUNERACIONES, INGRESOS
Y GASTOS TOTALES EN LAS OFICINAS DE CORREOS
POR MUNICIPIO
2005**

[CUADRO 21.30](#)

MUNICIPIO	PERSONAL OCUPADO TOTAL a/	REMUNERACIONES TOTALES AL PERSONAL OCUPADO (Miles de pesos)	INGRESOS TOTALES b/ (Miles de pesos)	GASTOS TOTALES c/ (Miles de pesos)
PLAYA VICENTE	3	253	254	335
POZA RICA DE HIDALGO	50	4,257	967	4,994
PUEBLO VIEJO	3	271	19	316
RÍO BLANCO	10	836	150	882
SAN ANDRÉS TUXTLA	13	1,079	984	1,205
SAN JUAN EVANGELISTA	3	250	21	1,190
SANTIAGO TUXTLA	5	404	343	451
SOLEDAD DE DOBLADO	4	353	235	392
TANTOYUCA	5	408	82	476
TEMAPACHE	5	408	110	546
TEMPOAL	2	175	31	183
TIERRA BLANCA	11	859	632	1,029
TIHUATLÁN	4	326	45	378
TLALIXCOYAN	4	421	347	471
TLAPACOYAN	5	403	276	456
TRES VALLES	4	336	194	385
TÚXPAM	25	2,108	381	2,536
URSULO GALVÁN	2	143	89	168
UXPANAPA	2	188	26	266
VEGA DE ALATORRE	3	246	542	260
VERACRUZ	268	35,626	10,404	37,523
XALAPA	122	10,374	9,033	11,807
YANGA	3	252	267	270
SUCURSAL	53	4,423	2,422	4,622
ACTOPAN	1	84	46	84
ALTO LUCERO DE GUTIÉRREZ BARRIOS	1	94	91	96
AMATITLÁN	1	72	15	79
BANDERILLA	4	286	103	300
CAZONES	1	84	13	94
COATEPEC	10	815	109	818
COLIPA	1	84	59	84
COSCOMATEPEC	2	178	124	187
EL HIGO	1	127	20	136
EMILIANO ZAPATA	1	89	200	96
ESPINAL	1	91	15	97
IGNACIO DE LA LLAVE	1	93	57	117
IXHUATLÁN DEL CAFÉ	1	93	124	93
IXTACZOQUITLÁN	6	429	11	431
JALACINGO	1	93	51	93
JUCHIQUE DE FERRER	2	178	288	197
LAS VIGAS DE RAMÍREZ	1	71	10	71
MALTRATA	1	94	103	95
MANLIO FABIO ALTAMIRANO	1	102	50	102
MEDELLÍN	1	106	23	106
NAOLINCO	1	85	496	85
OZULUAMA DE MASCAREÑAS	1	86	0	86
SALTABARRANCA	1	84	8	98
TECOLUTLA	1	84	23	91
TEOCELO	1	93	50	93
TLACOJALPAN	3	251	11	259

**PERSONAL OCUPADO, REMUNERACIONES, INGRESOS
Y GASTOS TOTALES EN LAS OFICINAS DE CORREOS
POR MUNICIPIO
2005**

[CUADRO 21.30](#)

MUNICIPIO	PERSONAL OCUPADO TOTAL a/	REMUNERACIONES TOTALES AL PERSONAL OCUPADO (Miles de pesos)	INGRESOS TOTALES b/ (Miles de pesos)	GASTOS TOTALES c/ (Miles de pesos)
TLACOTALPAN	4	293	41	350
XICO	1	95	62	95
YECUATLA	1	89	219	89

a/ Datos referidos al 31 de diciembre.

b/ Comprende el total de ingresos por la venta de servicios en el año.

c/ Comprende remuneraciones totales al personal ocupado, los gastos de materiales y suministros así como los de servicios generales, sólo corresponden a gastos menores pagados de manera local, dado que la mayoría se erogan de manera centralizada.

FUENTE: Servicio Postal Mexicano. Dirección de Operación Regional; Subdirección Regional Sureste; Gerencia de Administración; Coordinación de Análisis e Información Regional.

**INVERSIÓN PÚBLICA AUTORIZADA Y EJERCIDA EN EL SECTOR
TRANSPORTES Y COMUNICACIONES POR INSTITUCIÓN
Y PROGRAMA**

[CUADRO 21.31](#)

2006

(Miles de pesos)

INSTITUCIÓN PROGRAMA	INVERSIÓN PÚBLICA AUTORIZADA	INVERSIÓN PÚBLICA EJERCIDA
TOTAL	1,676,055.63	1,423,978.08
DIRECCIÓN GENERAL DE CARRETERAS ESTATALES a/	387,979.98	300,051.57
CARRETERAS ALIMENTADORAS, AUTOPISTAS Y PUENTES	342,269.75	265,520.75
COMUNICACIONES, TRANSPORTES Y VIALIDADES	43,910.23	32,730.82
CAMINOS RURALES Y PUENTES	1,800.00	1,800.00
JUNTA ESTATAL DE CAMINOS b/	305,398.22	239,073.56
COMUNICACIONES, TRANSPORTES Y VIALIDADES	147,011.96	106,957.26
CARRETERAS ALIMENTADORAS, AUTOPISTAS Y PUENTES	77,363.98	69,659.31
CAMINOS RURALES Y PUENTES	51,620.55	42,977.37
URBANIZACIÓN	21,521.71	18,634.25
PROTECCIÓN EN CAUCES FEDERALES	7,795.02	760.89
DESARROLLO SOCIAL	85.00	84.48
H. AYUNTAMIENTOS c/	266,134.00	258,915.99
CAMINOS RURALES	266,134.00	258,915.99
DIRECCIÓN GENERAL DE INFRAESTRUCTURA COMPLEMENTARIA b/	226,559.23	174,287.16
CAMINOS RURALES Y PUENTES	80,336.95	78,398.23
CARRETERAS ALIMENTADORAS, AUTOPISTAS Y PUENTES	64,632.49	62,310.58
COMUNICACIONES, TRANSPORTES Y VIALIDADES	61,246.33	17,625.93
AEROPUERTOS	20,343.46	15,952.42
DIRECCIÓN GENERAL DE CAMINOS RURALES b/	161,735.12	147,469.24
CARRETERAS ALIMENTADORAS, AUTOPISTAS Y PUENTES	126,286.40	120,475.45
CAMINOS RURALES Y PUENTES	21,930.58	21,175.35
COMUNICACIONES, TRANSPORTES Y VIALIDADES	13,518.14	5,818.44
CARRETERAS Y PUENTES ESTATALES DE CUOTA a/	134,382.45	126,195.90
CARRETERAS ALIMENTADORAS, AUTOPISTAS Y PUENTES	60,088.54	60,086.24

**INVERSIÓN PÚBLICA AUTORIZADA Y EJERCIDA EN EL SECTOR
TRANSPORTES Y COMUNICACIONES POR INSTITUCIÓN
Y PROGRAMA**

[CUADRO 21.31](#)

2006

(Miles de pesos)

INSTITUCIÓN PROGRAMA	INVERSIÓN PÚBLICA AUTORIZADA	INVERSIÓN PÚBLICA EJERCIDA
CAMINOS RURALES Y PUENTES	55,286.67	49,373.31
COMUNICACIONES, TRANSPORTES Y VIALIDADES	19,007.24	16,736.35
SUBSECRETARÍA DE INFRAESTRUCTURA CARRETERA b/	78,961.51	77,379.45
CARRETERAS ALIMENTADORAS, AUTOPISTAS Y PUENTES	39,599.43	38,401.41
CAMINOS RURALES Y PUENTES	34,976.61	34,976.58
COMUNICACIONES, TRANSPORTES Y VIALIDADES	4,385.47	4,001.46
MAQUINARIA DE VERACRUZ b/	47,423.80	35,682.27
CAMINOS RURALES Y PUENTES	32,243.49	24,343.37
COMUNICACIONES, TRANSPORTES Y VIALIDADES	7,700.00	3,894.00
CARRETERAS ALIMENTADORAS, AUTOPISTAS Y PUENTES	6,780.31	6,780.31
PROTECCIÓN EN CAUCES FEDERALES	700.00	664.59
INSTITUTO VERACRUZANO DE FOMENTO DE DESARROLLO REGIONAL b/	31,187.73	31,168.00
DESARROLLO SOCIAL	31,187.73	31,168.00
DIRECCIÓN GENERAL DE OBRAS PÚBLICAS b/	17,605.23	15,679.72
CAMINOS RURALES Y PUENTES	15,681.22	15,679.72
COMUNICACIONES, TRANSPORTES Y VIALIDADES	1,924.01	0.00
DIRECCIÓN GENERAL DE TELECOMUNICACIONES b/	12,500.28	12,349.27
TELECOMUNICACIONES	12,500.28	12,349.27
DIRECCIÓN GENERAL DE DESARROLLO URBANO b/	6,188.08	5,725.95
CAMINOS RURALES Y PUENTES	6,188.08	5,725.95

NOTA: Los montos pueden no coincidir con lo posteriormente difundido por las fuentes, debido al redondeo de las cifras, o a la fecha de integración de este documento.

a/ Comprende inversión en orden de participación, federal y estatal. Se refiere a la información del cierre 2006 y puede diferir en su sectorización debido al origen de la misma.

b/ Se refiere a inversión federal. Comprende la información del cierre 2006 y puede diferir en su sectorización debido al origen de la misma.

c/ Comprende: inversión en orden de participación, federal, créditos, municipal y aportaciones de beneficiarios. Además se refiere al cierre de ejercicio del ramo 033 correspondiente a 153 Ayuntamientos y puede no coincidir con lo difundido posteriormente por la fuente.

FUENTE: Secretaría de Finanzas y Planeación del Gobierno del Estado. Subsecretaría de Egresos; Dirección General de Inversión Pública. Órgano de Fiscalización Superior del Estado de Veracruz. Secretaría Técnica.