

20. Transportes y Comunicaciones

- 20.1 Características Económicas Seleccionadas de las Actividades de Transportes, Correos y Almacenamiento por Subsector de Actividad 2003
- 20.2 Longitud de la Red Carretera por Municipio según Tipo de Camino y Estado Superficial Al 31 de diciembre de 2004 (Kilómetros)
- 20.3 Longitud de la Red Carretera Federal de Cuota por Municipio según Tipo de Administración Al 31 de diciembre de 2004 (Kilómetros)
- 20.4 Unidades Vehiculares de Pasaje en Circulación y Pasajeros Transportados por el Servicio Público Federal de Autotransporte por Tipo de Transporte y Clase de Servicio 2004
- 20.5 Vehículos de Motor Registrados en Circulación por Municipio según Tipo de Servicio Al 31 de diciembre de 2004
- 20.6 Puentes, Libramientos Federales y sus Longitudes por Municipio Al 31 de diciembre de 2004
- 20.7 Longitud de la Red Ferroviaria por Tipo de Vía Al 31 de diciembre de 2004 (Kilómetros)

- 20.8 Longitud de las Obras Portuarias de Protección y de Atraque, y Superficie de las Áreas de Almacenamiento
2002, 2003 y 2004

- 20.9 Volumen de la Carga Marítima Movida por Puerto y Tipo de Tráfico
2002, 2003 y 2004
(Miles de toneladas)

- 20.10 Aeropuertos, Aeródromos y Longitud de Pistas de Aterrizaje de la Aviación Civil por Municipio y Localidad
Al 31 de diciembre de 2004

- 20.1 Vuelos de la Aviación Civil y Pasajeros Atendidos en Vuelos Comerciales por Aeropuerto y Tipo de Movimiento según Tipo de Servicio
2004

- 20.1 Oficinas de la Red Telegráfica y Personal Ocupado por Municipio
Al 31 de diciembre de 2004

- 20.1 Telegramas Transmitidos y Recibidos por Municipio
2004
(Miles de operaciones)

- 20.1 Volumen de los Servicios Telegráficos Transmitidos y Recibidos por Tipo de Servicio y Servicio
2004
(Miles de operaciones)

- 20.2 Cantidad Situada de las Transferencias de Fondos Transmitidas y Recibidas por Servicio 2004 (Millones de pesos)
- 20.2 Líneas Telefónicas y su Densidad 2002, 2003 y 2004
- 20.2 Estaciones Radiodifusoras por Tipo de Banda y Municipio según Tipo de Programación Al 31 de diciembre de 2004
- 20.2 Usuarios de Comunicación Privada Onda Corta y Estaciones Radioeléctricas de Aficionados por Municipio Al 31 de diciembre de 2004
- 20.2 Estaciones Televisoras por Régimen de Operación y Municipio según Origen de Transmisión Al 31 de diciembre de 2004
- 20.20 Suscriptores del Servicio de Televisión Restringida por Cable y Vía Microondas De 2000 a 2004
- 20.2 Oficinas Postales por Municipio según Clase Al 31 de diciembre de 2004
- 20.2 Correspondencia Expedida y Recibida por Tipo de Servicio y Concepto según Clase 2004 (Piezas)

- 20.2 Correspondencia Expedida y Recibida por Tipo de Oficina y Municipio según Tipo de Servicio 2004 (Piezas)
- 20.2 Giros Postales Expedidos y Pagados por Municipio según Tipo de Servicio 2004
- 20.3 Importe de las Ventas de Productos y Servicios Postales por Concepto 2004 (Miles de pesos)
- 20.3 Personal Ocupado, Remuneraciones, Ingresos y Gastos Totales en las Oficinas de Correos por Tipo de Oficina y Municipio 2004
- 20.3 Inversión Pública Aprobada y Ejercida en el Sector Transportes y Comunicaciones por Institución y Programa 2004 (Pesos)

**CARACTERÍSTICAS ECONÓMICAS SELECCIONADAS
DE LAS ACTIVIDADES DE TRANSPORTES,
CORREOS Y ALMACENAMIENTO
POR SUBSECTOR DE ACTIVIDAD
2003 a/**

CUADRO 20.1
(1ª Parte)

SUBSECTOR	UNIDADES ECONÓMICAS b/	PERSONAL OCUPADO DEPENDIENTE DE LA RAZÓN SOCIAL	PERSONAL REMUNERADO DEPENDIENTE DE LA RAZÓN SOCIAL	PERSONAL OCUPADO NO DEPENDIENTE DE LA RAZÓN SOCIAL
TOTAL	2,043	38,132	35,142	2,429
TRANSPORTE AÉREO	C	8	8	8
TRANSPORTE POR FERROCARRIL	0	0	0	0
TRANSPORTE POR AGUA	102	6,401	6,204	106
AUTOTRANSPORTE DE CARGA	1,073	6,698	5,622	555
TRANSPORTE TERRESTRE DE PASAJEROS, EXCEPTO POR FERROCARRIL c/	192	11,199	10,806	198
TRANSPORTE POR DUCTOS	0	0	0	0
TRANSPORTE TURÍSTICO	98	511	253	32
SERVICIOS RELACIONADOS CON EL TRANSPORTE	373	10,893	9,878	1,405
SERVICIOS POSTALES	C	1,049	1,049	0
SERVICIOS DE MENSAJERÍA Y PAQUETERÍA	184	1,118	1,081	37
SERVICIOS DE ALMACENAMIENTO	C	255	241	88

**CARACTERÍSTICAS ECONÓMICAS SELECCIONADAS
DE LAS ACTIVIDADES DE TRANSPORTES,
CORREOS Y ALMACENAMIENTO
POR SUBSECTOR DE ACTIVIDAD
2003 a/**

CUADRO 20.1
(2ª Parte y última)

SUBSECTOR	REMUNE- RACIONES (Miles de pesos)	PRODUCCIÓN BRUTA TOTAL (Miles de pesos)	CONSUMO INTERMEDIO (Miles de pesos)	VALOR AGREGADO CENSAL BRUTO (Miles de pesos)
TOTAL	4,161,978	11,953,242	11,818,398	134,844
TRANSPORTE AÉREO	666	16,378	20,016	-3,638
TRANSPORTE POR FERROCARRIL	0	0	0	0
TRANSPORTE POR AGUA	2,113,902	339,873	6,913,895	-6,574,022
AUTOTRANSPORTE DE CARGA	388,673	2,752,536	1,651,363	1,101,173
TRANSPORTE TERRESTRE DE PASAJEROS, EXCEPTO POR FERROCARRIL c/	465,748	1,984,443	995,662	988,781
TRANSPORTE POR DUCTOS	0	0	0	0
TRANSPORTE TURÍSTICO	17,341	95,947	45,517	50,430
SERVICIOS RELACIONADOS CON EL TRANSPORTE	990,555	6,289,869	2,016,142	4,273,727
SERVICIOS POSTALES	99,262	33,999	7,160	26,839
SERVICIOS DE MENSAJERÍA Y PAQUETERÍA	65,957	206,244	50,097	156,147
SERVICIOS DE ALMACENAMIENTO	19,874	233,953	118,546	115,407

NOTA: La información censal que se presenta, se encuentra clasificada con base en el Sistema de Clasificación Industrial de América del Norte (SCIAN).

Para transportes, las actividades están referenciadas a la ubicación de la matriz o sede de la empresa, dada la unidad de observación considerada (empresa), lo cual no significa que la información reportada se refiera necesariamente a la entidad, ya que los datos corresponden al total de los establecimientos que tiene la empresa, incluyendo aquellos que se encuentren en otras entidades federativas.

a/ Los datos corresponden a las unidades que realizaron actividades económicas del 1 de enero al 31 de diciembre del año de referencia, e incluye aquellas que sólo trabajaron parcialmente durante este periodo.

b/ Término genérico con el cual se denomina a todo tipo de unidades de observación del censo. Comprende tanto unidades productoras como auxiliares.

c/ Excluye taxis.

FUENTE: **INEGI**. *Censos Económicos 2004*. Consulta en Internet el 22 de julio de 2005: www.inegi.gob.mx

**LONGITUD DE LA RED CARRETERA POR MUNICIPIO
SEGÚN TIPO DE CAMINO Y ESTADO SUPERFICIAL**
Ai 31 de diciembre de 2004
(Kilómetros)

CUADRO 20.2

MUNICIPIO	TOTAL	TRONCAL FEDERAL a/		ALIMENTADORAS ESTATALES b/		CAMINOS RURALES	
		PAVI- MEN- TADA c/	PAVI- MEN- TADA c/	RE- VES- TIDA	PAVI- MEN- TADA	RE- VES- TIDA	
ESTADO	12,053.4 d/	3,377.9	2,901.8	2,606.7	123.7	3,043.3	
ACAJETE	13.2	9.7	0.0	0.0	0.0	3.5	
ACATLÁN	11.1	0.0	11.1	0.0	0.0	0.0	
ACAYUCAN	65.9	50.2	0.4	15.0	0.0	0.3	
ACTOPAN	168.3	31.3	87.2	38.2	0.0	11.6	
ACULA	11.7	5.7	6.0	0.0	0.0	0.0	
ACULTZINGO	34.0	22.8	0.0	0.0	3.8	7.4	
AGUA DULCE	55.6	34.5	12.2	5.9	3.0	0.0	
ALPATLÁHUAC	21.4	0.0	2.4	10.0	0.0	9.0	
ALTO LUCERO DE GUTIÉRREZ BARRIOS	213.7	28.5	96.7	78.0	0.0	10.5	
ALTOTONGA	148.0	20.8	2.0	44.0	0.0	81.2	
ALVARADO	163.3	88.0	16.0	0.0	19.8	39.5	
AMATILÁN	13.7	13.7	0.0	0.0	0.0	0.0	
AMATLÁN DE LOS REYES	34.3	14.3	20.0	0.0	0.0	0.0	
ANGEL R. CABADA	44.4	18.4	17.0	9.0	0.0	0.0	
LA ANTIGUA	38.8	24.1	7.4	0.0	5.5	1.8	
APAZAPAN	17.5	0.0	1.0	0.0	0.0	16.5	
AQUILA	3.5	0.0	1.5	0.0	2.0	0.0	
ASTACINGA	24.1	0.0	8.6	0.0	0.0	15.5	
ATLAHUILCO	18.0	4.0	7.0	0.0	0.0	7.0	
ATOYAC	28.9	0.9	17.5	0.0	0.0	10.5	
ATZACAN	11.8	0.0	4.3	7.5	0.0	0.0	
ATZALAN	142.9	26.0	14.2	18.4	0.0	84.3	
AYAHUALULCO	26.9	0.0	3.0	0.0	0.0	23.9	
BANDERILLA	14.9	7.4	5.0	0.0	0.0	2.5	
BENITO JUÁREZ	47.3	14.5	1.5	0.0	12.0	19.3	
BOCA DEL RÍO	12.0	11.0	1.0	0.0	0.0	0.0	
CALCAHUALCO	34.8	0.0	7.0	0.0	0.0	27.8	
CAMARÓN DE TEJEDA	25.2	0.0	25.2	0.0	0.0	0.0	
CAMERINO Z. MENDOZA	12.3	8.3	0.0	0.0	0.0	4.0	
CARLOS A. CARRILLO	31.5	18.1	13.4	0.0	0.0	0.0	
CARRILLO PUERTO	23.3	23.3	0.0	0.0	0.0	0.0	
CASTILLO DE TEAYO	91.6	9.2	18.9	41.0	0.0	22.5	
CATEMACO	170.7	22.4	26.5	70.3	0.0	51.5	
CAZONES DE HERRERA	66.6	0.0	42.1	15.0	0.0	9.5	
CERRO AZUL	35.5	10.3	1.2	0.0	0.0	24.0	
CITLALTÉPETL	17.5	0.0	9.0	0.0	0.0	8.5	
COACOATZINTLA	5.5	0.0	5.5	0.0	0.0	0.0	
COAHUILTÁN	4.2	0.0	0.2	2.0	0.0	2.0	
COATEPEC	72.4	0.0	62.0	10.4	0.0	0.0	
COATZACOALCOS	41.4	27.4	14.0	0.0	0.0	0.0	
COATZINTLA	57.4	7.4	10.0	40.0	0.0	0.0	
COLIPA	36.3	0.0	10.2	0.0	0.0	26.1	
COMAPA	54.0	0.0	0.0	54.0	0.0	0.0	
CÓRDOBA	48.7	19.9	18.8	10.0	0.0	0.0	
COSAMALOAPAN	113.1	75.0	7.0	6.1	0.0	25.0	
COSAULTÁN DE CARVAJAL	12.8	0.0	12.8	0.0	0.0	0.0	
COSCOMATEPEC	67.8	14.6	6.0	16.7	0.0	30.5	
COSOLEACAQUE	55.6	36.1	11.0	8.5	0.0	0.0	
COTAXTLA	80.1	68.6	2.4	9.1	0.0	0.0	
COXQUIHUI	19.0	0.0	8.5	10.5	0.0	0.0	
COYUTLA	72.0	0.0	12.0	54.0	0.0	6.0	
CUICHAPA	20.2	0.0	16.2	4.0	0.0	0.0	
CUITLÁHUAC	51.9	45.2	6.7	0.0	0.0	0.0	
CHACALTIANGUIS	24.6	9.6	15.0	0.0	0.0	0.0	
CHALMA	37.1	15.0	4.3	0.8	0.0	17.0	
CHICONAMEL	16.2	0.0	3.7	6.0	0.0	6.5	
CHICONQUIACO	10.0	0.0	10.0	0.0	0.0	0.0	
CHICONTEPEC	192.6	17.0	35.2	27.5	0.0	112.9	

**LONGITUD DE LA RED CARRETERA POR MUNICIPIO
SEGÚN TIPO DE CAMINO Y ESTADO SUPERFICIAL**

CUADRO 20.2

Ai 31 de diciembre de 2004

(Kilómetros)

MUNICIPIO	TOTAL	TRONCAL FEDERAL a/		ALIMENTADORAS ESTATALES b/		CAMINOS RURALES	
		PAVI- MEN- TADA c/		PAVI- MEN- TADA c/	RE- VES- TIDA	PAVI- MEN- TADA	RE- VES- TIDA
CHINAMECA	30.7	14.3		0.0	0.0	0.0	16.4
CHINAMPA DE GOROSTIZA	32.8	5.8		9.0	15.0	0.0	3.0
LAS CHOAPAS	139.2	85.7		25.0	0.0	0.0	28.5
CHOCAMÁN	23.2	6.5		0.0	0.0	0.0	16.7
CHONTLA	31.0	0.0		5.0	16.5	0.0	9.5
EMILIANO ZAPATA	129.3	61.7		47.3	7.3	0.0	13.0
ESPINAL	60.8	0.0		20.0	37.8	0.0	3.0
FILOMENO MATA	5.0	0.0		0.0	5.0	0.0	0.0
FORTÍN	19.5	19.5		0.0	0.0	0.0	0.0
GUTIÉRREZ ZAMORA	49.0	19.0		0.0	0.0	0.0	30.0
HIDALGOTITLÁN	221.2	0.0		0.0	123.0	0.0	98.2
EL HIGO	67.3	29.7		0.0	15.0	0.0	22.6
HUATUSCO	100.5	32.1		19.0	23.5	0.0	25.9
HUAYACOCOTLA	120.0	0.0		34.0	32.0	0.0	54.0
HUEYAPAN DE OCAMPO	55.3	30.6		0.0	0.0	0.0	24.7
HUILLOAPAN DE CUAUHTÉMOC	4.2	4.2		0.0	0.0	0.0	0.0
IGNACIO DE LA LLAVE	66.2	0.0		8.1	10.0	0.0	48.1
ILAMATLÁN	58.4	0.0		0.0	30.0	0.0	28.4
ISLA	138.7	36.1		52.5	41.3	0.0	8.8
IXCATEPEC	37.3	8.3		0.0	13.0	0.0	16.0
IXHUACÁN DE LOS REYES	42.5	0.0		20.7	20.8	0.0	1.0
IXHUATLÁN DE MADERO	83.2	33.2		25.0	25.0	0.0	0.0
IXHUATLÁN DEL CAFÉ	33.3	0.0		7.0	11.3	0.0	15.0
IXHUATLÁN DEL SURESTE	15.7	15.7		0.0	0.0	0.0	0.0
IXHUATLANCILLO	10.6	0.0		5.6	0.0	4.5	0.5
IXMATLAHUACAN	24.3	10.3		14.0	0.0	0.0	0.0
IXTACZOQUITLÁN	58.5	17.2		18.0	13.8	0.0	9.5
JALACINGO	48.2	12.8		0.0	13.4	0.0	22.0
JALCOMULCO	11.8	0.0		11.8	0.0	0.0	0.0
JÁLTIPAN	74.5	20.8		0.0	13.0	0.0	40.7
JAMAPA	41.3	12.7		4.4	12.0	0.0	12.2
JESÚS CARRANZA	236.4	39.3		2.0	123.5	0.0	71.6
JILOTEPEC	18.4	0.0		12.5	4.9	0.0	1.0
JOSÉ AZUETA	55.3	25.3		8.0	22.0	0.0	0.0
JUAN RODRÍGUEZ CLARA	147.1	63.4		24.5	26.2	0.0	33.0
JUCHIQUE DE FERRER	60.3	0.0		27.8	0.0	0.0	32.5
LANDERO Y COSS	5.6	0.0		2.0	0.0	3.6	0.0
LERDO DE TEJADA	15.5	10.5		0.0	5.0	0.0	0.0
MAGDALENA	2.0	0.0		0.0	0.0	0.0	2.0
MALTRATA	40.5	33.0		7.5	0.0	0.0	0.0
MANLIO FABIO ALTAMIRANO	41.3	0.7		26.6	0.0	0.0	14.0
MARIANO ESCOBEDO	5.0	0.0		4.0	0.0	1.0	0.0
MARTÍNEZ DE LA TORRE	121.7	66.6		41.5	0.0	0.0	13.6
MECATLÁN	2.2	0.0		2.2	0.0	0.0	0.0
MECAYAPAN	44.0	7.8		20.5	0.0	0.0	15.7
MEDELLÍN	99.8	61.5		19.1	11.2	0.0	8.0
MIAHUATLÁN	2.0	0.0		2.0	0.0	0.0	0.0
MINATITLÁN	203.9	35.6		33.0	84.3	0.0	51.0
MISANTLA	164.2	0.0		53.7	42.3	10.0	58.2
MIXTLA DE ALTAMIRANO	6.0	0.0		0.0	0.0	0.0	6.0
MOLOACÁN	11.4	8.7		2.7	0.0	0.0	0.0
NANCHITAL DE LÁZARO							
CÁRDENAS DEL RÍO	0.0	0.0		0.0	0.0	0.0	0.0
NAOLINCO	58.0	0.0		50.6	7.4	0.0	0.0
NARANJAL	4.5	0.0		0.0	2.5	0.0	2.0
NARANJOS AMATLÁN	39.4	14.4		4.0	21.0	0.0	0.0
NAUTLA	55.5	19.7		11.4	24.4	0.0	0.0
NOGALES	8.0	8.0		0.0	0.0	0.0	0.0
OLUTA	24.8	10.9		7.6	0.0	0.0	6.3
OMEALCA	11.2	0.0		11.2	0.0	0.0	0.0
ORIZABA	18.2	11.7		4.5	0.0	2.0	0.0
OTATITLÁN	16.0	0.0		16.0	0.0	0.0	0.0

**LONGITUD DE LA RED CARRETERA POR MUNICIPIO
SEGÚN TIPO DE CAMINO Y ESTADO SUPERFICIAL**

CUADRO 20.2

Ai 31 de diciembre de 2004

(Kilómetros)

MUNICIPIO	TOTAL	TRONCAL FEDERAL a/		ALIMENTADORAS ESTATALES b/		CAMINOS RURALES	
		PAVI- MEN- TADA c/	PAVI- MEN- TADA c/	RE- VES- TIDA	PAVI- MEN- TADA	RE- VES- TIDA	
OTEAPAN	8.6	8.6	0.0	0.0	0.0	0.0	
OZULUAMA	94.5	52.8	20.7	12.0	0.0	9.0	
PAJAPAN	65.9	0.0	22.9	43.0	0.0	0.0	
PÁNUCO	257.7	129.1	26.3	55.0	0.0	47.3	
PAPANTLA	315.9	133.6	104.8	61.2	0.0	16.3	
PASO DE OVEJAS	102.1	23.1	13.6	52.4	0.0	13.0	
PASO DEL MACHO	32.6	0.0	32.6	0.0	0.0	0.0	
LA PERLA	38.6	0.0	24.6	0.0	14.0	0.0	
PEROTE	115.0	47.5	17.3	0.0	0.0	50.2	
PLATÓN SÁNCHEZ	47.3	7.6	3.0	11.0	0.0	25.7	
PLAYA VICENTE	198.5	52.2	28.8	59.3	0.0	58.2	
POZA RICA DE HIDALGO	19.2	10.2	9.0	0.0	0.0	0.0	
PUEBLO VIEJO	35.3	17.2	13.1	5.0	0.0	0.0	
PUENTE NACIONAL	118.5	71.0	8.8	7.5	0.0	31.2	
RAFAEL DELGADO	10.1	2.7	2.6	0.0	0.0	4.8	
RAFAEL LUCIO	13.8	5.8	8.0	0.0	0.0	0.0	
LOS REYES	10.4	8.0	0.0	0.0	0.0	2.4	
RÍO BLANCO	7.1	7.1	0.0	0.0	0.0	0.0	
SAN ANDRÉS TENEJAPAN	10.9	6.5	0.0	0.0	0.0	4.4	
SAN ANDRÉS TUXTLA	124.0	21.4	52.5	47.8	0.0	2.3	
SAN JUAN EVANGELISTA	195.4	69.5	45.0	57.0	0.0	23.9	
SANTIAGO TUXTLA	98.1	18.1	41.5	33.5	0.0	5.0	
SAYULA DE ALEMÁN	129.9	35.8	0.0	52.0	0.0	42.1	
SOCONUSCO	9.1	5.6	1.5	0.0	0.0	2.0	
SOCHIAPA	3.6	0.1	3.5	0.0	0.0	0.0	
SOLEDAD ATZOMPA	58.5	0.0	19.0	0.0	9.4	30.1	
SOLEDAD DE DOBLADO	42.9	0.0	35.4	7.5	0.0	0.0	
SOTEAPAN	119.0	16.9	0.0	24.7	0.0	77.4	
TAMALÍN	20.7	0.7	6.0	11.0	0.0	3.0	
TAMIAHUA	67.2	0.0	23.5	15.7	0.0	28.0	
TAMPICO ALTO	69.1	27.0	4.3	4.0	0.0	33.8	
TANCOCO	25.5	7.0	9.5	4.0	0.0	5.0	
TANTIMA	25.3	14.3	3.0	8.0	0.0	0.0	
TANTOYUCA	103.7	58.5	15.0	13.8	0.0	16.4	
TATAHUICAPAN DE JUÁREZ	20.7	0.0	0.0	0.0	0.0	20.7	
TATATILA	3.0	0.0	3.0	0.0	0.0	0.0	
TECOLUTLA	83.7	44.8	18.0	12.4	0.0	8.5	
TEHUIPANGO	15.5	0.0	14.5	1.0	0.0	0.0	
TEMAPACHE	281.2	76.2	83.1	30.0	0.0	91.9	
TEMPOAL	145.9	37.3	0.0	22.6	0.0	86.0	
TENAMPA	12.5	0.0	0.0	0.0	5.5	7.0	
TENOCHTITLÁN	21.2	0.0	0.0	9.2	0.0	12.0	
TEOCELO	26.5	0.0	26.5	0.0	0.0	0.0	
TEPATLAXCO	4.1	0.0	4.1	0.0	0.0	0.0	
TEPETLÁN	24.1	0.0	14.1	10.0	0.0	0.0	
TEPETZINTLA	66.5	23.7	0.0	8.5	0.0	34.3	
TEQUILA	58.9	13.3	4.0	0.0	0.0	41.6	
TEXCATEPEC	61.5	0.0	0.0	25.0	0.0	36.5	
TEXHUACÁN	4.9	0.0	0.0	0.0	2.9	2.0	
TEXISTEPEC	83.0	14.8	8.0	25.0	0.0	35.2	
TEZONAPA	92.9	0.0	30.1	29.5	0.0	33.3	
TIERRA BLANCA	231.9	84.8	55.0	19.4	0.0	72.7	
TIHUATLÁN	139.5	117.6	7.0	0.0	0.0	14.9	
TLACOJALPAN	16.5	0.0	16.5	0.0	0.0	0.0	
TLACOLULÁN	7.2	0.0	7.2	0.0	0.0	0.0	
TLACOTALPAN	25.1	25.1	0.0	0.0	0.0	0.0	
TLACOTEPEC DE MEJÍA	12.7	0.0	8.1	0.0	4.6	0.0	
TLACHICHILCO	66.5	0.0	0.0	49.5	0.0	17.0	
TLALIXCOYAN	151.2	17.8	79.6	15.7	0.0	38.1	
TLALNELHUAYOCAN	16.0	0.0	5.0	5.0	2.0	4.0	
TLALTETELA	65.0	0.0	28.2	26.8	0.0	10.0	
TLAPACOYAN	50.3	27.7	16.3	6.3	0.0	0.0	

**LONGITUD DE LA RED CARRETERA POR MUNICIPIO
SEGÚN TIPO DE CAMINO Y ESTADO SUPERFICIAL**

CUADRO 20.2

Ai 31 de diciembre de 2004

(Kilómetros)

MUNICIPIO	TOTAL	TRONCAL FEDERAL a/		ALIMENTADORAS ESTATALES b/		CAMINOS RURALES	
		PAVI- MEN- TADA c/	PAVI- MEN- TADA c/	RE- VES- TIDA	PAVI- MEN- TADA	RE- VES- TIDA	
TLAQUILPA	27.5	0.0	7.9	5.3	0.0	14.3	
TLILAPAN	3.3	3.3	0.0	0.0	0.0	0.0	
TOMATLÁN	11.3	0.2	1.6	9.5	0.0	0.0	
TONAYÁN	19.5	0.0	19.5	0.0	0.0	0.0	
TOTUTLA	57.4	19.8	23.4	4.2	3.0	7.0	
TRES VALLES	92.5	32.9	24.0	5.0	0.0	30.6	
TUXPAN	163.3	57.5	38.8	23.0	0.0	44.0	
TUXTILLA	9.7	0.0	9.7	0.0	0.0	0.0	
URSULO GALVÁN	45.9	7.6	16.9	6.9	0.0	14.5	
UXPANAPA	79.2	0.0	0.0	56.0	0.0	23.2	
VEGA DE ALATORRE	84.7	26.3	9.6	0.0	0.0	48.8	
VERACRUZ	153.2	72.6	79.3	0.0	0.0	1.3	
LAS VIGAS DE RAMÍREZ	41.0	18.2	3.6	3.0	0.0	16.2	
VILLA ALDAMA	22.4	8.8	10.6	0.0	0.0	3.0	
XALAPA	74.9	11.4	57.3	5.2	1.0	0.0	
XICO	60.0	0.0	10.1	49.9	0.0	0.0	
XOXOCOTLA	4.0	0.0	0.0	0.0	0.0	4.0	
YANGA	41.2	22.2	5.5	0.0	0.0	13.5	
YECUATLA	40.8	0.0	25.6	13.5	0.0	1.7	
ZACUALPAN	39.0	0.0	0.0	24.0	0.0	15.0	
ZARAGOZA	26.3	2.8	7.0	2.0	0.0	14.5	
ZENTLA	63.8	2.3	48.1	13.4	0.0	0.0	
ZONGOLICA	97.9	5.0	0.0	0.0	3.1	89.8	
ZONTECOMATLÁN	60.5	0.0	0.0	25.5	11.0	24.0	
ZOZOCOLCO DE HIDALGO	13.6	0.0	0.0	13.6	0.0	0.0	

NOTA: La información puede variar en algunos casos con respecto a la presentada en años anteriores, en virtud de que se presentan datos del levantamiento que efectuó la SCT, a través del Sistema de Posicionamiento Global Geográfico (GPS) con tecnología satelital.

a/ También es conocida como principal o primaria, tiene como objetivo específico servir al tránsito de larga distancia, comprende caminos de cuota y libres pavimentados, incluidos los estatales.

b/ También conocidas con el nombre de carreteras secundarias, tienen como propósito principal servir de acceso a las carreteras troncales.

c/ Comprende caminos de dos o más carriles.

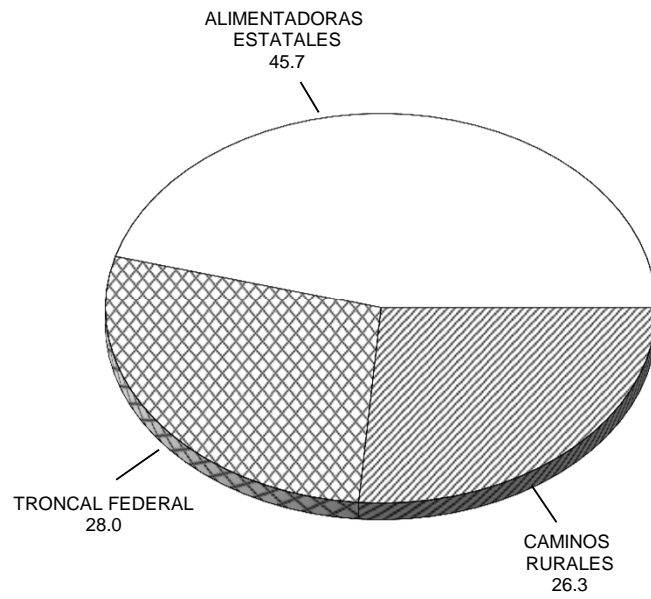
d/ Excluye 12 426.1 kilómetros de caminos, carreteras y brechas que corresponden: 1 545.3 a PEMEX; 313.4 a SAGARPA, 79.6 a CFE, 3 324.3 a municipios y 7 163.5 de brechas censadas por la SCT, de las cuales no se dispone de su desagregación.

FUENTE: Centro SCT Veracruz, Unidad de Planeación y Evaluación.

Junta Estatal de Caminos del Estado de Veracruz.

**LONGITUD DE LA RED CARRETERA
SEGÚN TIPO DE CAMINO
Al 31 de diciembre de 2004
(Porcentaje)**

Gráfica 20.1



FUENTE: Cuadro 20.2

**LONGITUD DE LA RED CARRETERA FEDERAL DE CUOTA
POR MUNICIPIO SEGÚN TIPO DE ADMINISTRACIÓN
Al 31 de diciembre de 2004
(Kilómetros)**

CUADRO 20.3

MUNICIPIO	TOTAL	FEDERAL a/	ESTATAL b/	PARTICULAR c/
ESTADO	738.6	582.2	78.6	77.8
ACAYUCAN	6.1	6.1	0.0	0.0
AGUA DULCE	28.4	28.4	0.0	0.0
ALVARADO	0.1	0.1	0.0	0.0
AMATLÁN DE LOS REYES	5.4	5.4	0.0	0.0
ATOYAC	0.9	0.9	0.0	0.0
LA ANTIGUA	19.2	0.0	19.2	0.0
BOCA DEL RÍO	8.2	0.0	8.2	0.0
CAMERINO Z. MENDOZA	3.3	3.3	0.0	0.0
CARLOS A. CARRILLO	8.8	8.8	0.0	0.0
CARRILLO PUERTO	23.3	23.3	0.0	0.0
CHACALTIANGUIS	6.2	6.2	0.0	0.0
COATZACOALCOS	0.1	0.1	0.0	0.0
CÓRDOBA	11.0	11.0	0.0	0.0
COSAMALOAPAN	15.6	15.6	0.0	0.0
COSOLEACAQUE	10.7	10.7	0.0	0.0
COTAXTLA	32.7	32.7	0.0	0.0
CUITLÁHUAC	5.9	5.9	0.0	0.0
LAS CHOAPAS	85.7	85.7	0.0	0.0
EMILIANO ZAPATA	19.4	0.0	19.4	0.0
FORTÍN	3.8	3.8	0.0	0.0
HUILOAPAN DE CUAUHTÉMOC	4.2	4.2	0.0	0.0
ISLA	15.0	15.0	0.0	0.0
IXHUATLÁN DEL SURESTE	15.7	15.7	0.0	0.0
IXMATLAHUACAN	10.3	10.3	0.0	0.0
IXTACZOQUITLÁN	8.2	8.2	0.0	0.0
JÁLTIPAN	10.0	10.0	0.0	0.0
JAMAPA	12.6	12.6	0.0	0.0
JOSÉ AZUETA	6.2	6.2	0.0	0.0
JUAN RODRÍGUEZ CLARA	36.9	36.9	0.0	0.0
MALTRATA	32.8	13.5	0.0	19.3
MEDELLÍN	8.8	4.8	4.0	0.0
MINATITLÁN	12.6	12.6	0.0	0.0
MOLOACÁN	1.6	1.6	0.0	0.0
NOGALES	5.6	2.0	0.0	3.6
OLUTA	10.7	10.7	0.0	0.0
ORIZABA	5.4	5.4	0.0	0.0
PÁNUCO	14.0	14.0	0.0	0.0
PAPANTLA	27.8	27.8	0.0	0.0
PEROTE	13.0	0.0	0.0	13.0
PUEBLO VIEJO	7.0	7.0	0.0	0.0
PUENTE NACIONAL	3.7	0.0	3.7	0.0
RAFAEL DELGADO	0.1	0.1	0.0	0.0
RÍO BLANCO	2.1	2.1	0.0	0.0
SAN JUAN EVANGELISTA	17.7	17.7	0.0	0.0
SAYULA DE ALEMÁN	6.9	6.9	0.0	0.0
TEXISTEPEC	8.6	8.6	0.0	0.0
TIERRA BLANCA	38.6	38.6	0.0	0.0
TIHUATLÁN	31.0	10.0	0.0	21.0
TLALIXCOYAN	16.4	16.4	0.0	0.0
TUXPAN	16.3	0.0	0.0	16.3
VERACRUZ	24.1	0.0	24.1	0.0

**LONGITUD DE LA RED CARRETERA FEDERAL DE CUOTA
POR MUNICIPIO SEGÚN TIPO DE ADMINISTRACIÓN
Al 31 de diciembre de 2004
(Kilómetros)**

CUADRO 20.3

MUNICIPIO	TOTAL	FEDERAL a/	ESTATAL b/	PARTICULAR c/
VILLA ALDAMA	4.6	0.0	0.0	4.6
YANGA	12.5	12.5	0.0	0.0
ZARAGOZA	2.8	2.8	0.0	0.0

NOTA. La información varía con respecto a la presentada en años anteriores, en virtud de que se presentan datos del levantamiento que efectuó la SCT, a través del Sistema de Posicionamiento Global Geográfico (GPS) con tecnología satelital.

a/ A cargo de Caminos y Puentes Federales de Ingresos y Servicios Conexos.

b/ Se refiere a autopistas concesionadas al Gobierno del Estado.

c/ Se refiere a autopistas concesionadas a la iniciativa privada.

FUENTE: Centro SCT Veracruz, Unidad de Planeación y Evaluación.

**UNIDADES VEHICULARES DE PASAJE EN CIRCULACIÓN
Y PASAJEROS TRANSPORTADOS POR EL SERVICIO
PÚBLICO FEDERAL DE AUTOTRANSPORTE
POR TIPO DE TRANSPORTE
Y CLASE DE SERVICIO
2004**

CUADRO 20.4

TIPO DE TRANSPORTE CLASE DE SERVICIO	UNIDADES VEHICULARES a/	PASAJEROS TRANSPORTADOS b/
TOTAL	2 836	48 550 979
PASAJE	2 508 c/	47 601 228
DE LUJO	ND	876 328
EJECUTIVO	0	0
PRIMERA	558	8 015 255
ECONÓMICO	1 913	38 634 199
MIXTO	0	0
DE Y HACIA PUERTOS Y AEROPUERTOS	37	75 446
TURISMO d/	328	949 751
TURÍSTICO DE LUJO	44	48 653
TURÍSTICO	129	776 334
DE EXCURSIÓN	155	124 764
CON CHOFER GUÍA	0	0

a/ Datos referidos al 31 de diciembre.

b/ La información considera a la entidad como punto de origen hacia otros destinos, incluidos los que se ubican dentro de la propia entidad.

c/ El total excluye la información consignada con ND.

d/ Se refiere a los datos reportados por los Departamentos de Autotransporte Federal Orizaba, Poza Rica y Xalapa.

FUENTE: Centro SCT Veracruz. Subdirección de Transporte; Departamentos de Autotransporte Federal en Coatzacoalcos, Orizaba, Poza Rica, Xalapa y Veracruz.

**VEHÍCULOS DE MOTOR REGISTRADOS EN CIRCULACIÓN
POR MUNICIPIO SEGÚN TIPO DE SERVICIO
Al 31 de diciembre de 2004**

CUADRO 20.5
(1ª Parte)

MUNICIPIO	AUTOMÓVILES					CAMIONES DE PASAJEROS a/				
	TOTAL	PÚBLICO		PARTICULAR		TOTAL	PÚBLICO		PARTICULAR	
		NACIO-NALES	EXTRAN-JEROS	NACIO-NALES	EXTRAN-JEROS		NACIO-NALES	EXTRAN-JEROS	NACIO-NALES	EXTRAN-JEROS
ESTADO	568 041	20 770	99	530 308	16 864	8 567	7 613	10	944	0
ACAJETE	265	5	0	253	7	0	0	0	0	0
ACATLÁN	150	13	0	134	3	0	0	0	0	0
ACAYUCAN	4 896	277	0	4 507	112	200	191	0	9	0
ACTOPAN	1 720	95	0	1 545	80	9	6	0	3	0
ACULA	58	5	0	51	2	0	0	0	0	0
ACULTZINGO	431	5	0	409	17	0	0	0	0	0
AGUA DULCE	8 275	192	0	7 993	90	48	20	0	28	0
ALPATLÁHUAC	51	7	0	42	2	0	0	0	0	0
ALTO LUCERO DE GUTIÉRREZ BARRIOS	892	42	0	813	37	20	0	0	20	0
ALTOTONGA	1 803	85	0	1 652	66	19	14	0	5	0
ALVARADO	2 186	104	0	2 027	55	27	27	0	0	0
AMATILÁN	192	1	0	187	4	2	0	0	2	0
AMATLÁN DE LOS REYES	1 921	27	1	1 825	68	55	45	0	10	0
ANGEL R. CABADA	1 060	56	0	894	110	6	5	0	1	0
LA ANTIGUA	3 264	63	0	3 048	153	15	13	0	2	0
APAZAPAN	83	8	0	71	4	0	0	0	0	0
AQUILA	7	0	0	7	0	0	0	0	0	0
ASTACINGA	24	1	0	16	7	0	0	0	0	0
ATLAHUILCO	41	5	0	36	0	2	2	0	0	0
ATOYAC	739	15	0	688	36	5	5	0	0	0
ATZACAN	322	10	0	306	6	46	45	0	1	0
ATZALAN	472	31	0	422	19	15	15	0	0	0
AYAHUALULCO	168	0	0	166	2	6	6	0	0	0
BANDERILLA	1 744	43	0	1 657	44	44	39	0	5	0
BENITO JUÁREZ	47	3	0	38	6	1	0	0	1	0
BOCA DEL RÍO	25 589	713	0	24 445	431	358	348	0	10	0
CALCAHUALCO	121	10	0	110	1	0	0	0	0	0
CAMARÓN DE TEJEDA	110	4	0	103	3	0	0	0	0	0
CAMERINO Z. MENDOZA	3 242	61	0	3 095	86	11	5	0	6	0
CARLOS A. CARRILLO	956	46	0	831	79	7	0	0	7	0
CARRILLO PUERTO	142	0	0	111	31	0	0	0	0	0
CASTILLO DE TEAYO	361	10	0	332	19	0	0	0	0	0
CATEMACO	1 520	99	0	1 350	71	28	19	0	9	0
CAZONES DE HERRERA	536	9	0	479	48	31	30	0	1	0
CERRO AZUL	4 268	144	2	3 874	248	10	8	0	2	0
CITLALTÉPETL	90	1	2	77	10	0	0	0	0	0
COACOATZINTLA	228	13	0	207	8	1	1	0	0	0
COAHUITLÁN	5	0	0	4	1	0	0	0	0	0
COATEPEC	8 262	222	0	7 876	164	168	167	0	1	0
COATZACOALCOS	43 550	2 558	0	40 457	535	788	608	1	179	0
COATZINTLA	3 874	99	0	3 560	215	314	300	0	14	0
COETZALA	14	0	0	14	0	0	0	0	0	0
COLIPA	119	6	0	108	5	0	0	0	0	0
COMAPA	503	23	0	477	3	0	0	0	0	0
CÓRDOBA	23 642	724	0	22 404	514	605	587	0	18	0
COSAMALOAPAN	3 535	132	0	3 215	188	33	30	0	3	0
COSAULÁN DE CARVAJAL	665	4	0	652	9	37	37	0	0	0
COSCOMATEPEC	1 218	29	0	1 168	21	0	0	0	0	0
COSOLEACAQUE	6 642	321	0	6 233	88	13	5	0	8	0
COTAXTLA	751	27	0	706	18	1	0	0	1	0
COXQUIHUI	36	1	0	26	9	0	0	0	0	0
COYUTLA	174	13	0	149	12	0	0	0	0	0
CUICHAPA	418	2	0	358	58	0	0	0	0	0
CUITLÁHUAC	1 474	24	0	1 220	230	15	9	0	6	0
CHACALTIANGUIS	236	8	0	219	9	8	8	0	0	0
CHALMA	141	4	0	135	2	2	2	0	0	0
CHICONAMEL	19	0	0	17	2	0	0	0	0	0
CHICONQUIACO	203	28	0	173	2	0	0	0	0	0
CHICONTEPEC	666	47	2	559	58	16	13	0	3	0

**VEHÍCULOS DE MOTOR REGISTRADOS EN CIRCULACIÓN
POR MUNICIPIO SEGÚN TIPO DE SERVICIO
Al 31 de diciembre de 2004**

CUADRO 20.5
(1ª Parte)

MUNICIPIO	AUTOMÓVILES					CAMIONES DE PASAJEROS a/				
	TOTAL	PÚBLICO		PARTICULAR		TOTAL	PÚBLICO		PARTICULAR	
		NACIO-NALES	EXTRAN-JEROS	NACIO-NALES	EXTRAN-JEROS		NACIO-NALES	EXTRAN-JEROS	NACIO-NALES	EXTRAN-JEROS
CHINAMECA	640	46	0	586	8	4	0	0	4	0
CHINAMPA DE GOROSTIZA	251	23	1	195	32	1	0	0	1	0
LAS CHOAPAS	5 638	178	0	5 396	64	56	45	0	11	0
CHOCAMÁN	425	26	0	391	8	2	0	0	2	0
CHONTLA	162	3	0	150	9	0	0	0	0	0
CHUMATLÁN	4	0	0	3	1	0	0	0	0	0
EMILIANO ZAPATA	2 914	68	0	2 768	78	3	2	0	1	0
ESPINAL	386	3	0	334	49	0	0	0	0	0
FILOMENO MATA	19	1	0	14	4	0	0	0	0	0
FORTÍN	5 937	117	0	5 704	116	22	16	0	6	0
GUTIÉRREZ ZAMORA	1 189	62	1	1 077	49	2	2	0	0	0
HIDALGOTITLÁN	116	4	0	108	4	2	2	0	0	0
EL HIGO	747	22	0	588	137	11	8	3	0	0
HUATUSCO	3 294	85	0	3 158	51	51	49	0	2	0
HUAYACOCOTLA	692	28	0	645	19	1	0	0	1	0
HUEYAPAN DE OCAMPO	1 238	91	0	1 111	36	5	5	0	0	0
HUILOAPAN DE CUAUHTÉMOC	282	7	0	271	4	0	0	0	0	0
IGNACIO DE LA LLAVE	429	27	0	387	15	29	29	0	0	0
ILAMATLÁN	5	0	0	5	0	0	0	0	0	0
ISLA	1 633	65	0	1 501	67	13	3	0	10	0
IXCÁTEPEC	68	4	0	56	8	0	0	0	0	0
IXHUACÁN DE LOS REYES	93	1	0	89	3	1	1	0	0	0
IXHUATLÁN DE MADERO	204	9	0	173	22	0	0	0	0	0
IXHUATLÁN DEL CAFÉ	394	6	0	383	5	0	0	0	0	0
IXHUATLÁN DEL SURESTE	1 463	26	0	1 417	20	3	1	0	2	0
IXHUATLANCILLO	412	9	0	399	4	8	8	0	0	0
IXMATLAHUACAN	103	1	0	98	4	0	0	0	0	0
IXTACZOQUITLÁN	3 424	63	0	3 295	66	168	167	0	1	0
JALACINGO	767	38	0	716	13	5	0	0	5	0
JALCOMULCO	44	1	0	42	1	3	0	0	3	0
JÁLTIPAN	2 232	133	0	2 067	32	39	30	0	9	0
JAMAPA	241	3	0	231	7	6	6	0	0	0
JESÚS CARRANZA	812	42	0	752	18	0	0	0	0	0
JILOTEPEC	566	8	0	543	15	1	0	0	1	0
JOSÉ AZUETA	1 537	47	0	1 412	78	11	10	0	1	0
JUAN RODRÍGUEZ CLARA	812	71	0	701	40	0	0	0	0	0
JUCHIQUE DE FERRER	433	47	0	379	7	1	1	0	0	0
LANDERO Y COSS	78	9	0	60	9	1	0	0	1	0
LERDO DE TEJADA	1 603	54	0	1 447	102	17	15	0	2	0
MAGDALENA	11	1	0	9	1	0	0	0	0	0
MALTRATA	283	6	0	263	14	1	0	0	1	0
MANLIO FABIO ALTAMIRANO	807	28	0	751	28	3	2	0	1	0
MARIANO ESCOBEDO	1 409	28	0	1 345	36	3	3	0	0	0
MARTÍNEZ DE LA TORRE	9 333	612	0	8 187	534	108	105	0	3	0
MECATLÁN	18	3	0	11	4	0	0	0	0	0
MECAYAPAN	64	2	0	61	1	0	0	0	0	0
MEDELLÍN	2 285	49	0	2 162	74	24	13	0	11	0
MIAHUATLÁN	102	12	0	89	1	0	0	0	0	0
LAS MINAS	28	1	0	26	1	0	0	0	0	0
MINATITLÁN	23 335	1 079	1	22 018	237	386	325	0	61	0
MISANTLA	2 098	79	0	1 917	102	16	16	0	0	0
MIXTLA DE ALTAMIRANO	3	0	0	3	0	1	0	0	1	0
MOLOACÁN	1 336	11	0	1 311	14	2	2	0	0	0
NANCHITAL DE LÁZARO										
CÁRDENAS DEL RÍO	8 225	133	0	7 987	105	148	133	1	14	0
NAOLINCO	1 202	18	0	1 151	33	1	0	0	1	0
NARANJAL	53	0	0	53	0	17	17	0	0	0
NARANJOS AMATLÁN	3 166	171	17	2 767	211	49	42	2	5	0
NAUTLA	370	19	0	320	31	0	0	0	0	0
NOGALES	3 056	81	0	2 879	96	3	3	0	0	0
OLUTA	745	33	0	693	19	3	2	0	1	0
OMEALCA	705	20	0	643	42	0	0	0	0	0
ORIZABA	18 530	631	0	17 540	359	118	100	0	18	0

**VEHÍCULOS DE MOTOR REGISTRADOS EN CIRCULACIÓN
POR MUNICIPIO SEGÚN TIPO DE SERVICIO
Al 31 de diciembre de 2004**

CUADRO 20.5
(1ª Parte)

MUNICIPIO	AUTOMÓVILES					CAMIONES DE PASAJEROS a/				
	TOTAL	PÚBLICO		PARTICULAR		TOTAL	PÚBLICO		PARTICULAR	
		NACIO-NALES	EXTRAN-JEROS	NACIO-NALES	EXTRAN-JEROS		NACIO-NALES	EXTRAN-JEROS	NACIO-NALES	EXTRAN-JEROS
OTATITLÁN	220	0	0	211	9	0	0	0	0	0
OTEAPAN	209	19	0	183	7	2	0	0	2	0
OZULUAMA	459	31	1	384	43	0	0	0	0	0
PAJAPAN	70	19	0	49	2	0	0	0	0	0
PÁNUCO	6 183	135	1	5 205	842	19	11	0	8	0
PAPANTLA	5 371	245	0	4 809	317	128	126	0	2	0
PASO DE OVEJAS	1 807	63	0	1 680	64	5	0	0	5	0
PASO DEL MACHO	1 045	25	0	966	54	4	0	0	4	0
LA PERLA	64	2	0	60	2	23	23	0	0	0
PEROTE	4 187	118	0	3 938	131	16	9	0	7	0
PLATÓN SÁNCHEZ	708	22	0	669	17	0	0	0	0	0
PLAYA VICENTE	1 590	51	0	1 498	41	29	29	0	0	0
POZA RICA DE HIDALGO	36 321	898	0	33 805	1 618	179	133	3	43	0
PUEBLO VIEJO	7 790	88	43	7 398	261	12	12	0	0	0
PUENTE NACIONAL	742	39	0	683	20	13	11	0	2	0
RAFAEL DELGADO	320	2	0	309	9	64	64	0	0	0
RAFAEL LUCIO	252	11	0	233	8	0	0	0	0	0
LOS REYES	9	0	0	9	0	0	0	0	0	0
RÍO BLANCO	4 644	132	0	4 404	108	1	1	0	0	0
SALTABARRANCA	203	24	0	168	11	0	0	0	0	0
SAN ANDRÉS TENEJAPAN	15	1	0	14	0	0	0	0	0	0
SAN ANDRÉS TUXTLA	4 505	320	0	3 991	194	48	34	0	14	0
SAN JUAN EVANGELISTA	777	58	0	707	12	2	0	0	2	0
SANTIAGO TUXTLA	1 253	104	0	1 118	31	13	11	0	2	0
SAYULA DE ALEMÁN	659	60	0	586	13	2	0	0	2	0
SOCONUSCO	290	44	0	240	6	1	0	0	1	0
SOCHIAPA	114	0	0	114	0	0	0	0	0	0
SOLEDAD ATZOMPA	46	2	0	42	2	10	10	0	0	0
SOLEDAD DE DOBLADO	1 216	30	0	1 149	37	5	5	0	0	0
SOTEAPAN	67	3	0	62	2	1	1	0	0	0
TAMALÍN	140	4	3	107	26	0	0	0	0	0
TAMIAHUA	333	4	0	305	24	3	3	0	0	0
TAMPICO ALTO	706	39	14	620	33	1	1	0	0	0
TANCOCO	165	13	0	140	12	0	0	0	0	0
TANTIMA	153	11	1	125	16	0	0	0	0	0
TANTOYUCA	2 519	99	1	2 287	132	29	25	0	4	0
TATAHUICAPAN DE JUÁREZ	56	7	0	48	1	0	0	0	0	0
TATATILA	50	2	0	47	1	4	3	0	1	0
TECOLUTLA	689	70	2	566	51	0	0	0	0	0
TEHUIPANGO	5	2	0	3	0	0	0	0	0	0
TEMAPACHE	3 246	215	1	2 836	194	113	112	0	1	0
TEMPOAL	1 324	33	0	1 151	140	10	9	0	1	0
TENAMPA	205	16	0	189	0	0	0	0	0	0
TENOCHTITLÁN	14	2	0	11	1	0	0	0	0	0
TEOCELO	505	9	0	486	10	1	1	0	0	0
TEPATLAXCO	101	0	0	97	4	3	3	0	0	0
TEPETLÁN	137	3	0	133	1	0	0	0	0	0
TEPETZINTLA	235	10	0	209	16	0	0	0	0	0
TEQUILA	105	8	0	95	2	0	0	0	0	0
TEXCATEPEC	12	0	0	11	1	0	0	0	0	0
TEXHUACÁN	27	0	0	26	1	0	0	0	0	0
TEXISTEPEC	226	19	0	204	3	0	0	0	0	0
TEZONAPA	1 176	12	0	1 117	47	0	0	0	0	0
TIERRA BLANCA	5 913	185	1	5 485	242	69	48	0	21	0
TIHUATLÁN	4 443	173	1	4 019	250	7	3	0	4	0
TLACOJALPAN	85	2	0	81	2	0	0	0	0	0
TLACOLULAN	130	2	0	124	4	0	0	0	0	0
TLACOTALPAN	551	9	0	512	30	1	1	0	0	0
TLACOTEPEC DE MEJÍA	175	7	0	163	5	0	0	0	0	0
TLACHICHILCO	1	0	0	1	0	0	0	0	0	0
TLALIXCOYAN	1 577	65	0	1 429	83	28	22	0	6	0
TLALNELHUAYOCAN	288	5	0	278	5	1	1	0	0	0
TLALTETELA	254	3	0	247	4	0	0	0	0	0

**VEHÍCULOS DE MOTOR REGISTRADOS EN CIRCULACIÓN
POR MUNICIPIO SEGÚN TIPO DE SERVICIO
Al 31 de diciembre de 2004**

CUADRO 20.5
(1ª Parte)

MUNICIPIO	AUTOMÓVILES					CAMIONES DE PASAJEROS a/				
	TOTAL	PÚBLICO		PARTICULAR		TOTAL	PÚBLICO		PARTICULAR	
		NACIO-NALES	EXTRAN-JEROS	NACIO-NALES	EXTRAN-JEROS		NACIO-NALES	EXTRAN-JEROS	NACIO-NALES	EXTRAN-JEROS
TLAPACOYAN	2 697	115	0	2 462	120	14	11	0	3	0
TLAQUILPA	16	0	0	16	0	0	0	0	0	0
TLILAPAN	96	3	0	92	1	7	7	0	0	0
TOMATLÁN	225	13	0	211	1	0	0	0	0	0
TONAYÁN	51	1	0	49	1	0	0	0	0	0
TOTUTLA	833	31	0	796	6	0	0	0	0	0
TRES VALLES	3 421	75	0	3 206	140	40	25	0	15	0
TUXPAN	11 868	461	0	10 956	451	205	167	0	38	0
TUXTILLA	64	4	0	54	6	0	0	0	0	0
URSULO GALVÁN	2 453	109	1	2 190	153	59	57	0	2	0
UXPANAPA	117	5	0	110	2	1	1	0	0	0
VEGA DE ALATORRE	1 071	65	0	936	70	3	2	0	1	0
VERACRUZ	78 937	3 146	1	74 107	1 683	2 066	1 942	0	124	0
LAS VIGAS DE RAMÍREZ	592	12	0	547	33	0	0	0	0	0
VILLA ALDAMA	270	4	0	262	4	0	0	0	0	0
XALAPA	72 284	2 152	1	68 575	1 556	962	871	0	91	0
XICO	1 264	8	0	1 232	24	32	32	0	0	0
XOXOCOTLA	8	0	0	8	0	0	0	0	0	0
YANGA	1 233	24	0	1 093	116	3	1	0	2	0
YECUATLA	264	25	0	229	10	0	0	0	0	0
ZACUALPAN	49	0	0	47	2	1	1	0	0	0
ZARAGOZA	109	5	0	101	3	0	0	0	0	0
ZENTLA	483	12	0	466	5	1	0	0	1	0
ZONGOLICA	354	5	0	334	15	11	11	0	0	0
ZONTECOMATLÁN	2	0	0	2	0	0	0	0	0	0
ZOZOCOLCO DE HIDALGO	26	0	0	22	4	0	0	0	0	0

**VEHÍCULOS DE MOTOR REGISTRADOS EN CIRCULACIÓN
POR MUNICIPIO SEGÚN TIPO DE SERVICIO
Al 31 de diciembre de 2004**

CUADRO 20.5
(2ª Parte y última)

MUNICIPIO	CAMIONES Y CAMIONETAS PARA CARGA					MOTOCICLETAS		
	TOTAL	PÚBLICO		PARTICULAR		TOTAL	PARTICULAR	
		NACIO-NALES	EXTRAN-JEROS	NACIO-NALES	EXTRAN-JEROS		NACIO-NALES	EXTRAN-JEROS
ESTADO	328 027	3 959	111	247 487	76 470	25 970	25 573	397
ACAJETE	334	1	0	276	57	2	2	0
ACATLÁN	134	0	0	84	50	3	3	0
ACAYUCAN	4 234	53	2	3 566	613	254	253	1
ACTOPAN	2 533	9	0	1 603	921	91	89	2
ACULA	155	0	0	109	46	8	8	0
ACULTZINGO	511	3	0	371	137	9	9	0
AGUA DULCE	2 717	41	0	2 445	231	198	198	0
ALPATLÁHUAC	204	20	0	154	30	1	1	0
ALTO LUCERO DE GUTIÉRREZ BARRIOS	1 792	33	0	1 155	604	25	25	0
ALTOTONGA	1 928	4	0	1 480	444	17	16	1
ALVARADO	1 637	24	0	973	640	277	274	3
AMATILÁN	256	1	0	151	104	10	10	0
AMATLÁN DE LOS REYES	2 124	13	0	1 667	444	76	75	1
ANGEL R. CABADA	1 584	15	2	947	620	147	144	3
LA ANTIGUA	2 050	34	0	1 414	602	264	262	2
APAZAPAN	116	0	0	73	43	2	2	0
AQUILA	37	0	0	31	6	1	1	0
ASTACINGA	108	0	0	79	29	0	0	0
ATLAHUILCO	206	0	0	195	11	0	0	0
ATOYAC	774	3	0	535	236	31	30	1
ATZACAN	366	0	0	280	86	10	10	0
ATZALAN	966	0	1	676	289	7	7	0
AYAHUALULCO	578	0	0	525	53	0	0	0
BANDERILLA	997	41	0	720	236	56	55	1
BENITO JUÁREZ	155	2	1	104	48	2	2	0
BOCA DEL RÍO	7 604	46	0	6 283	1 275	1 208	1 190	18
CALCAHUALCO	256	21	0	222	13	0	0	0
CAMARÓN DE TEJEDA	290	0	0	199	91	0	0	0
CAMERINO Z. MENDOZA	1 185	24	0	965	196	104	99	5
CARLOS A. CARRILLO	721	6	0	477	238	179	179	0
CARRILLO PUERTO	1 078	2	0	517	559	14	13	1
CASTILLO DE TEAYO	792	0	0	620	172	5	4	1
CATEMACO	1 454	81	0	960	413	60	58	2
CAZONES DE HERRERA	663	2	0	288	373	14	14	0
CERRO AZUL	1 863	31	1	1 351	480	59	54	5
CITLALTÉPETL	267	3	0	150	114	2	2	0
COACOATZINTLA	218	6	0	132	80	2	2	0
COAHUITLÁN	38	0	0	17	21	0	0	0
COATEPEC	4 217	91	1	3 498	627	487	476	11
COATZACOALCOS	15 386	232	2	13 592	1 560	1 796	1 788	8
COATZINTLA	1 459	22	3	1 004	430	79	79	0
COETZALA	21	0	0	14	7	0	0	0
COLIPA	130	1	0	66	63	1	1	0
COMAPA	767	13	0	652	102	4	4	0
CÓRDOBA	11 359	112	0	9 686	1 561	1 704	1 675	29
COSAMALOAPAN	3 157	42	1	2 254	860	395	391	4
COSAUTLÁN DE CARVAJAL	696	16	0	602	78	5	5	0
COSCOMATEPEC	1 519	20	0	1 335	164	18	17	1
COSOLEACAQUE	1 986	29	0	1 672	285	138	137	1
COTAXTLA	1 247	4	0	790	453	45	45	0
COXQUIHUI	201	0	0	96	105	1	1	0
COYUTLA	434	1	3	234	196	2	2	0
CUICHAPA	531	0	0	347	184	6	6	0
CUITLÁHUAC	2 954	22	0	1 514	1 418	23	23	0
CHACALTIANGUIS	365	1	0	221	143	36	36	0
CHALMA	124	0	0	120	4	2	2	0
CHICONAMEL	19	0	0	16	3	0	0	0
CHICONQUIACO	345	0	0	275	70	2	2	0
CHICONTEPEC	1 051	32	18	607	394	14	14	0

**VEHÍCULOS DE MOTOR REGISTRADOS EN CIRCULACIÓN
POR MUNICIPIO SEGÚN TIPO DE SERVICIO
Al 31 de diciembre de 2004**

CUADRO 20.5
(2ª Parte y última)

MUNICIPIO	CAMIONES Y CAMIONETAS PARA CARGA				MOTOCICLETAS			
	TOTAL	PÚBLICO		PARTICULAR		TOTAL	PARTICULAR	
		NACIO-NALES	EXTRAN-JEROS	NACIO-NALES	EXTRAN-JEROS		NACIO-NALES	EXTRAN-JEROS
CHINAMECA	481	8	0	394	79	16	16	0
CHINAMPA DE GOROSTIZA	379	0	0	249	130	7	7	0
LAS CHOAPAS	2 920	17	0	2 084	819	114	114	0
CHOCAMÁN	554	7	0	472	75	12	12	0
CHONTLA	381	0	0	232	149	4	4	0
CHUMATLÁN	20	0	0	8	12	2	2	0
EMILIANO ZAPATA	2 783	29	0	2 168	586	87	84	3
ESPINAL	762	0	2	371	389	13	13	0
FILOMENO MATA	52	0	0	22	30	0	0	0
FORTÍN	2 839	16	0	2 360	463	405	401	4
GUTIÉRREZ ZAMORA	1 268	0	0	915	353	38	37	1
HIDALGOTITLÁN	407	13	0	329	65	4	4	0
EL HIGO	770	0	0	476	294	24	24	0
HUATUSCO	2 460	96	0	2 042	322	62	61	1
HUAYACOCOTLA	700	5	0	613	82	4	4	0
HUEYAPAN DE OCAMPO	1 178	26	0	863	289	45	44	1
HUILOAPAN DE CUAUHTÉMOC	135	5	0	102	28	17	13	4
IGNACIO DE LA LLAVE	432	0	0	224	208	53	52	1
ILAMATLÁN	28	0	0	27	1	0	0	0
ISLA	2 955	13	0	2 011	931	74	74	0
IXCÁTEPEC	247	0	0	151	96	0	0	0
IXHUACÁN DE LOS REYES	204	0	0	174	30	1	1	0
IXHUATLÁN DE MADERO	622	0	0	422	200	0	0	0
IXHUATLÁN DEL CAFÉ	559	50	0	450	59	3	3	0
IXHUATLÁN DEL SURESTE	294	1	0	227	66	24	24	0
IXHUATLANCILLO	217	1	0	162	54	22	22	0
IXMATLAHUACAN	232	2	0	133	97	23	23	0
IXTACZOQUITLÁN	2 456	20	0	2 170	266	215	215	0
JALACINGO	1 319	0	0	1 120	199	1	1	0
JALCOMULCO	62	0	0	44	18	0	0	0
JÁLTIPAN	1 142	23	0	951	168	83	82	1
JAMAPA	340	0	0	181	159	52	52	0
JESÚS CARRANZA	1 825	0	0	1 227	598	18	18	0
JILOTEPEC	496	6	0	381	109	9	9	0
JOSÉ AZUETA	2 812	6	0	1 779	1 027	110	110	0
JUAN RODRÍGUEZ CLARA	1 783	2	0	1 135	646	39	39	0
JUCHIQUE DE FERRER	589	7	0	362	220	3	3	0
LANDERO Y COSS	92	0	0	69	23	0	0	0
LERDO DE TEJADA	984	21	0	620	343	129	127	2
MAGDALENA	11	0	0	11	0	1	1	0
MALTRATA	641	20	0	480	141	11	9	2
MANLIO FABIO ALTAMIRANO	1 148	10	0	773	365	49	49	0
MARIANO ESCOBEDO	675	5	0	539	131	73	73	0
MARTÍNEZ DE LA TORRE	8 578	61	2	6 252	2 263	243	234	9
MECATLÁN	47	0	0	25	22	0	0	0
MECAYAPAN	120	8	0	85	27	0	0	0
MEDELLÍN	2 201	1	0	1 529	671	82	82	0
MIAHUATLÁN	134	1	0	94	39	1	1	0
LAS MINAS	30	0	0	26	4	0	0	0
MINATITLÁN	6 518	98	1	5 836	583	762	749	13
MISANTLA	2 449	28	1	1 451	969	109	106	3
MIXTLA DE ALTAMIRANO	22	0	0	20	2	1	1	0
MOLOACÁN	430	1	0	353	76	15	15	0
NANCHITAL DE LÁZARO								
CÁRDENAS DEL RÍO	1 803	10	0	1 612	181	90	90	0
NAOLINCO	961	1	0	743	217	24	21	3
NARANJAL	120	1	0	111	8	3	3	0
NARANJOS AMATLÁN	1 697	39	0	1 244	414	82	80	2
NAUTLA	550	12	0	248	290	2	2	0
NOGALES	1 856	23	0	1 512	321	134	124	10
OLUTA	654	11	0	508	135	28	28	0
OMEALCA	1 750	6	0	1 391	353	7	6	1
ORIZABA	5 711	127	0	4 944	640	967	946	21

**VEHÍCULOS DE MOTOR REGISTRADOS EN CIRCULACIÓN
POR MUNICIPIO SEGÚN TIPO DE SERVICIO
Al 31 de diciembre de 2004**

CUADRO 20.5
(2ª Parte y última)

MUNICIPIO	CAMIONES Y CAMIONETAS PARA CARGA				MOTOCICLETAS			
	TOTAL	PÚBLICO		PARTICULAR		TOTAL	PARTICULAR	
		NACIO-NALES	EXTRAN-JEROS	NACIO-NALES	EXTRAN-JEROS		NACIO-NALES	EXTRAN-JEROS
OTATITLÁN	333	0	0	236	97	19	19	0
OTEAPAN	151	3	0	129	19	40	40	0
OZULUAMA	1 262	4	0	814	444	9	9	0
PAJAPAN	96	1	0	83	12	3	3	0
PÁNUCO	6 075	9	0	3 554	2 512	327	326	1
PAPANTLA	4 883	72	0	3 206	1 605	279	270	9
PASO DE OVEJAS	1 790	7	0	1 229	554	60	59	1
PASO DEL MACHO	2 278	11	0	1 600	667	45	44	1
LA PERLA	499	0	0	458	41	1	1	0
PEROTE	4 197	40	0	3 580	577	55	53	2
PLATÓN SÁNCHEZ	495	4	0	429	62	22	22	0
PLAYA VICENTE	3 270	27	0	2 017	1 226	86	86	0
POZA RICA DE HIDALGO	13 013	239	21	10 563	2 190	1 188	1 172	16
PUEBLO VIEJO	2 561	8	0	2 190	363	185	184	1
PUENTE NACIONAL	953	4	0	617	332	23	23	0
RAFAEL DELGADO	390	6	0	342	42	13	13	0
RAFAEL LUCIO	199	2	0	161	36	6	6	0
LOS REYES	18	0	0	15	3	0	0	0
RÍO BLANCO	1 603	22	0	1 343	238	229	225	4
SALTABARRANCA	206	7	0	115	84	72	72	0
SAN ANDRÉS TENEJAPAN	46	1	0	41	4	1	1	0
SAN ANDRÉS TUXTLA	3 658	88	0	2 799	771	186	185	1
SAN JUAN EVANGELISTA	1 339	12	0	939	388	8	6	2
SANTIAGO TUXTLA	1 001	24	0	670	307	26	26	0
SAYULA DE ALEMÁN	960	8	0	707	245	15	15	0
SOCONUSCO	303	1	0	224	78	20	20	0
SOCHIPA	161	1	0	143	17	0	0	0
SOLEDAD ATZOMPA	859	0	0	808	51	0	0	0
SOLEDAD DE DOBLADO	1 666	1	0	1 130	535	38	38	0
SOTEAPAN	317	11	0	265	41	0	0	0
TAMALÍN	431	0	0	244	187	3	3	0
TAMIAHUA	569	8	2	315	244	7	6	1
TAMPICO ALTO	463	0	0	372	91	5	5	0
TANCOCO	131	0	0	82	49	1	1	0
TANTIMA	337	2	0	190	145	2	2	0
TANTOYUCA	2 272	53	10	1 597	612	76	75	1
TATAHUICAPAN DE JUÁREZ	121	1	0	90	30	1	1	0
TATATILA	57	0	0	53	4	0	0	0
TECOLUTLA	866	3	0	507	356	13	13	0
TEHUIPANGO	77	0	0	67	10	0	0	0
TEMAPACHE	4 987	38	0	3 227	1 722	87	87	0
TEMPOAL	1 860	5	9	1 015	831	25	24	1
TENAMPA	261	22	0	200	39	0	0	0
TENOCHTITLÁN	112	0	0	84	28	0	0	0
TEOCELO	508	17	0	356	135	17	17	0
TEPATLAXCO	216	1	0	168	47	3	3	0
TEPETLÁN	278	0	0	205	73	0	0	0
TEPETZINTLA	404	0	0	299	105	3	3	0
TEQUILA	121	1	0	105	15	3	3	0
TEXCATEPEC	34	0	0	29	5	0	0	0
TEXHUACÁN	40	0	0	28	12	0	0	0
TEXISTEPEC	283	1	0	208	74	8	8	0
TEZONAPA	2 808	0	0	2 086	722	107	104	3
TIERRA BLANCA	6 783	39	0	4 379	2 365	349	342	7
TIHUATLÁN	5 537	91	3	4 159	1 284	162	161	1
TLACAJALPAN	197	0	0	141	56	2	2	0
TLACOLULAN	185	1	0	150	34	0	0	0
TLACOTALPAN	524	4	0	346	174	73	72	1
TLACOTEPEC DE MEJÍA	227	9	0	188	30	0	0	0
TLACHICHILCO	28	0	0	22	6	0	0	0
TLALIXCOYAN	2 254	24	0	1 296	934	225	220	5
TLALNELHUAYOCAN	213	0	0	156	57	19	19	0
TLALTETELA	455	1	0	385	69	2	2	0

**VEHÍCULOS DE MOTOR REGISTRADOS EN CIRCULACIÓN
POR MUNICIPIO SEGÚN TIPO DE SERVICIO
Al 31 de diciembre de 2004**

CUADRO 20.5
(2ª Parte y última)

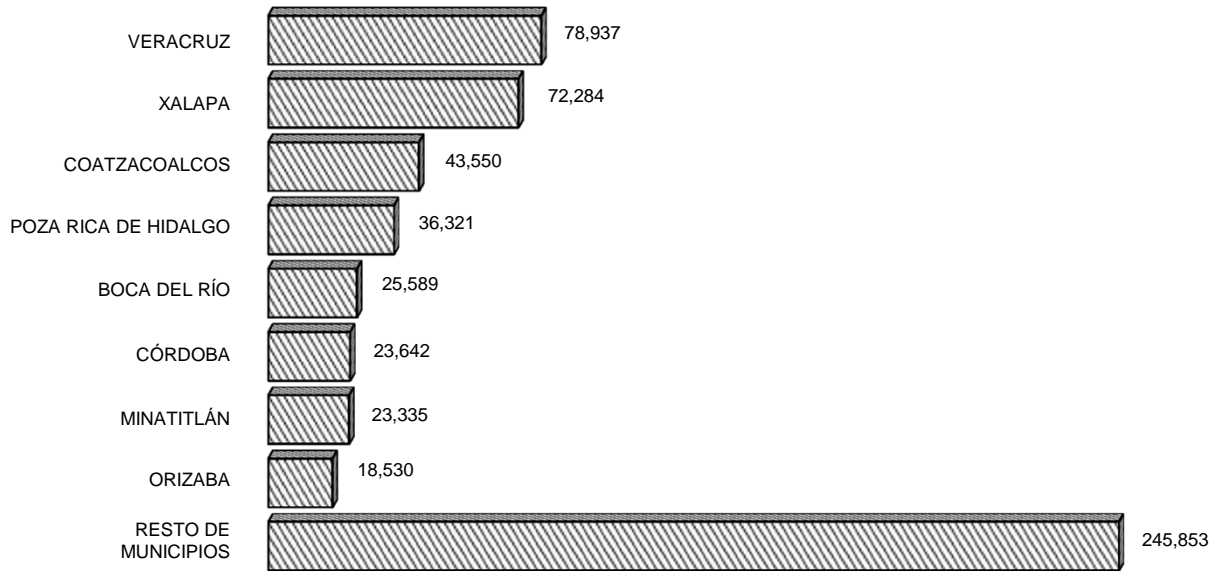
MUNICIPIO	CAMIONES Y CAMIONETAS PARA CARGA					MOTOCICLETAS		
	TOTAL	PÚBLICO		PARTICULAR		TOTAL	PARTICULAR	
		NACIO-NALES	EXTRAN-JEROS	NACIO-NALES	EXTRAN-JEROS		NACIO-NALES	EXTRAN-JEROS
TLAPACOYAN	3 463	15	0	2 747	701	59	58	1
TLAQUILPA	86	0	0	78	8	0	0	0
TLILAPAN	101	2	0	91	8	12	12	0
TOMATLÁN	309	3	0	253	53	3	3	0
TONAYÁN	93	0	0	75	18	1	1	0
TOTUTLA	873	17	0	746	110	5	5	0
TRES VALLES	4 351	29	0	2 868	1 454	176	175	1
TUXPAN	6 349	77	3	4 422	1 847	272	262	10
TUXTILLA	88	0	0	58	30	5	5	0
URSULO GALVÁN	2 358	19	0	1 470	869	150	147	3
UXPANAPA	603	9	0	436	158	1	1	0
VEGA DE ALATORRE	1 218	11	0	680	527	22	18	4
VERACRUZ	25 819	374	2	21 346	4 097	5 669	5 593	76
LAS VIGAS DE RAMÍREZ	742	7	0	603	132	5	5	0
VILLA ALDAMA	305	0	0	245	60	4	4	0
XALAPA	20 831	436	19	16 436	3 940	3 064	3 004	60
XICO	1 008	14	1	873	120	34	33	1
XOXOCOTLA	63	0	0	60	3	0	0	0
YANGA	2 305	11	0	1 390	904	23	23	0
YECUATLA	373	1	0	184	188	9	9	0
ZACUALPAN	137	1	0	123	13	0	0	0
ZARAGOZA	59	0	0	43	16	5	5	0
ZENTLA	791	4	0	679	108	5	5	0
ZONGOLICA	587	0	0	454	133	2	2	0
ZONTECOMATLÁN	41	1	0	25	15	0	0	0
ZOZOCOLCO DE HIDALGO	75	0	0	50	25	2	2	0

a/ Incluye microbuses.

FUENTE: Secretaría de Finanzas y Planeación del Gobierno del Estado; Subsecretaría de Ingresos. Dirección de Recaudación; Subdirección de Registro y Control de Obligaciones. Departamento de Registro Estatal de Contribuyentes.

**AUTOMÓVILES REGISTRADOS EN CIRCULACIÓN
POR PRINCIPALES MUNICIPIOS ^{a/}
Al 31 de diciembre de 2004**

Gráfica 20.2



^{a/} Comprende públicos y particulares.
FUENTE: Cuadro 20.5

**PUENTES, LIBRAMIENTOS FEDERALES
Y SUS LONGITUDES POR MUNICIPIO
Al 31 de diciembre de 2004**

CUADRO 20.6

MUNICIPIO	PUENTES FEDERALES a/	LONGITUD DE PUENTES (Metros)	LIBRAMIENTOS FEDERALES	LONGITUD DE LIBRAMIENTOS (Kilómetros)
ESTADO	602	34 767.70	22	157.05
ACAYUCAN	5	142.60	1	4.50
ACTOPAN	2	56.00	0	0.00
ACULTZINGO	1	81.00	0	0.00
AGUA DULCE	5	350.00	0	0.00
ALTO LUCERO DE GUTIÉRREZ BARRIOS	12	407.24	0	0.00
ALTOTONGA	1	8.00	1	3.40
ALVARADO	7	1 378.30	0	0.00
AMATLÁN DE LOS REYES	5	212.00	0	3.50
ANGEL R. CABADA	1	22.00	0	0.00
LA ANTIGUA	2	309.90	1	2.60
ATZALAN	4	56.00	0	0.00
BANDERILLA	2	29.00	0	0.00
BENITO JUÁREZ	2	61.00	1	4.30
BOCA DEL RÍO	3	511.60	0	0.00
CAMERINO Z. MENDOZA	2	34.60	0	0.00
CARLOS A. CARRILLO	1	24.40	0	0.00
CASTILLO DE TEAYO	2	25.00	0	0.00
CATEMACO	1	41.10	0	0.00
CERRO AZUL	1	9.00	0	0.00
COATZACOALCOS	15	2 014.80	0	0.00
COATZINTLA	2	14.60	0	0.00
CÓRDOBA	4	119.00	1	6.30
COSAMALOAPAN	9	923.90	0	0.00
COSCOMATEPEC	1	31.60	0	0.00
COSOLEACAQUE	3	98.00	0	0.00
COTAXTLA	8	973.92	0	0.00
CUITLÁHUAC	8	388.84	1	3.50
CHALMA	4	64.80	0	0.00
CHICONTEPEC	1	51.50	0	0.00
CHINAMECA	2	14.30	0	0.00
LAS CHOAPAS	55	2 238.89	0	0.00
CHOCAMÁN	1	48.70	0	0.00
EMILIANO ZAPATA	12	638.56	2	18.80
FORTÍN	4	162.20	0	0.00
GUTIÉRREZ ZAMORA	3	382.00	0	0.00
EL HIGO	2	407.10	0	0.00
HUATUSCO	1	69.50	1	3.70
HUEYAPAN DE OCAMPO	7	232.10	0	0.00
ISLA	8	520.68	0	0.00
IXCÁTEPEC	2	60.90	0	0.00
IXHUATLÁN DE MADERO	6	274.00	0	0.00
IXHUATLÁN DEL SURESTE	2	90.01	0	0.00
IXMATLAHUACAN	6	680.92	0	0.00
IXTACZOQUITLÁN	4	384.00	0	0.00
JALACINGO	2	24.00	0	0.00
JÁLTIPAN	3	131.90	0	0.00
JAMAPA	1	75.20	0	0.00
JESÚS CARRANZA	12	295.80	0	0.00
JOSÉ AZUETA	10	820.82	0	0.00
JUAN RODRÍGUEZ CLARA	8	336.20	0	0.00
LERDO DE TEJADA	1	40.20	0	0.00
MALTRATA	8	1 057.86	0	0.00
MANLIO FABIO ALTAMIRANO	2	55.00	0	0.00
MARTÍNEZ DE LA TORRE	5	88.00	1	7.20
MEDELLÍN	7	429.00	0	18.20
MINATITLÁN	7	1 970.92	0	0.00
MOLOACÁN	5	235.98	0	0.00
NARANJOS AMATLÁN	3	152.79	0	0.00
NAUTLA	7	520.00	0	0.00
NOGALES	4	71.50	0	0.00
OLUTA	1	22.00	0	0.00

**PUENTES, LIBRAMIENTOS FEDERALES
Y SUS LONGITUDES POR MUNICIPIO
Al 31 de diciembre de 2004**

CUADRO 20.6

MUNICIPIO	PUENTES FEDERALES a/	LONGITUD DE PUENTES (Metros)	LIBRAMIENTOS FEDERALES	LONGITUD DE LIBRAMIENTOS (Kilómetros)
ORIZABA	5	192.20	0	0.00
OTATITLÁN	2	336.00	0	0.00
OZULUAMA	9	183.00	0	0.00
PÁNUCO	43	1 279.38	1	14.00
PAPANTLA	22	1 523.88	1	6.30
PASO DE OVEJAS	3	160.70	0	0.00
PASO DEL MACHO	0	0.00	1	2.05
PEROTE	9	627.88	1	13.00
PLATÓN SÁNCHEZ	9	295.50	0	0.00
POZA RICA DE HIDALGO	2	590.00	0	0.00
PUENTE NACIONAL	6	436.60	1	3.00
SAN ANDRÉS TENEJAPAN	1	7.00	0	0.00
SAN ANDRÉS TUXTLA	1	10.60	0	0.00
SAN JUAN EVANGELISTA	11	786.82	0	0.00
SANTIAGO TUXTLA	2	38.30	0	0.00
SAYULA DE ALEMÁN	1	39.00	0	0.00
SOTEAPAN	2	163.70	0	0.00
TAMALÍN	1	40.10	0	0.00
TAMPICO ALTO	1	27.00	0	0.00
TANCOCO	3	57.70	0	0.00
TANTIMA	8	261.75	0	0.00
TANTOYUCA	5	157.00	0	0.00
TECOLUTLA	9	344.00	0	0.00
TEMAPACHE	11	480.60	0	0.00
TEMPOAL	14	307.25	1	3.80
TEPETZINTLA	5	159.20	0	0.00
TIERRA BLANCA	14	482.14	0	0.00
TIHUATLÁN	31	1 780.85	1	9.60
TLACOTALPAN	4	67.00	0	0.00
TLALIXCOYAN	1	22.50	0	0.00
TLAPACOYAN	2	95.00	1	1.80
TLILAPAN	1	12.50	0	0.00
TRES VALLES	2	64.20	0	0.00
TUXPAN	13	889.71	1	7.70
URSULO GALVÁN	5	270.00	0	0.00
VEGA DE ALATORRE	10	580.90	0	0.00
VERACRUZ	8	326.88	1	12.50
VILLA ALDAMA	3	228.78	1	4.60
XALAPA	3	198.00	0	0.00
YANGA	5	273.35	1	2.70

a/ Comprende puentes a cargo de Caminos y Puentes Federales de Ingresos y Servicios Conexos, de la Red Concesionada a particulares y al Gobierno del Estado, y de la Red Federal de la Secretaría de Comunicaciones y Transportes.

FUENTE: Centro SCT Veracruz, Unidad de Planeación y Evaluación.

**LONGITUD DE LA RED FERROVIARIA
POR TIPO DE VÍA
Al 31 de diciembre de 2004
(Kilómetros)**

CUADRO 20.7

TIPO DE VÍA	LONGITUD
TOTAL	1,465.4
TRONCALES	914.9
CÓRDOBA-TIERRA BLANCA	57.0
TIERRA BLANCA-JUAN RODRÍGUEZ CLARA	109.7
JUAN RODRÍGUEZ CLARA-MEDIAS AGUAS	64.0
MÉXICO-VERACRUZ	137.0
FORTÍN-PUENTE COLORADO	73.8
TEOTIHUACÁN -VERACRUZ	228.4
COATZACOALCOS-SALINA CRUZ	143.1
COATZACOALCOS-MÉRIDA	53.1
FERRONALES-EMPALME MAGOSAL	48.8
RAMALES O SECUNDARIAS	113.1
VERACRUZ-TIERRA BLANCA	101.3
HIGUERAS-MINATITLÁN	11.8
AUXILIARES	210.2
PARTICULARES	227.2

FUENTE: Centro SCT Veracruz. Subdirección de Transporte, Departamento de Transporte Ferroviario.

**LONGITUD DE LAS OBRAS PORTUARIAS DE PROTECCIÓN Y DE ATRAQUE,
Y SUPERFICIE DE LAS ÁREAS DE ALMACENAMIENTO
2002, 2003 y 2004 a/**

CUADRO 20.8

CONCEPTO	2002	2003	2004
LONGITUD DE LAS OBRAS PORTUARIAS DE PROTECCIÓN (Metros)	21 640	21 815	21 815
ROMPEOLAS	3 753	3 753	3 753
ESCOLLERAS	6 023	6 113	6 113
ESPIGONES	679	679	679
PROTECCIÓN MARGINAL	11 185	11 270	11 270
LONGITUD DE LAS OBRAS PORTUARIAS DE ATRAQUE b/ (Metros)	21 110	21 110	21 110
COMERCIAL	8 290	8 290	8 290
ALTURA	8 074	8 074	8 074
CABOTAJE	216	216	216
PESCA	2 174	2 174	2 174
TURISMO	951	951	951
PEMEX	6 031	6 031	6 031
ARMADA	279	279	279
OTRAS c/	3 385	3 385	3 385
SUPERFICIE DE LAS ÁREAS DE ALMACENAMIENTO (Metros cuadrados)	976 386	976 386	976 386
PATIOS	847 608	847 608	847 608
COBERTIZOS	10 742	10 742	10 742
BODEGAS	118 036	118 036	118 036

a/ Datos al día último de cada año.

b/ La información se desagrega por actividad preponderante.

c/ Incluye muelles con actividades de reparación y reconstrucción de embarcaciones, pasaje de transbordadores, abastecedores, escuelas náuticas, abastecimiento de combustible a embarcaciones y capitanías de puertos.

FUENTE: SCT. Coordinación General de Puertos y Marina Mercante.

**VOLUMEN DE LA CARGA MARÍTIMA MOVIDA
POR PUERTO Y TIPO DE TRÁFICO
2002, 2003 y 2004**
(Miles de toneladas)

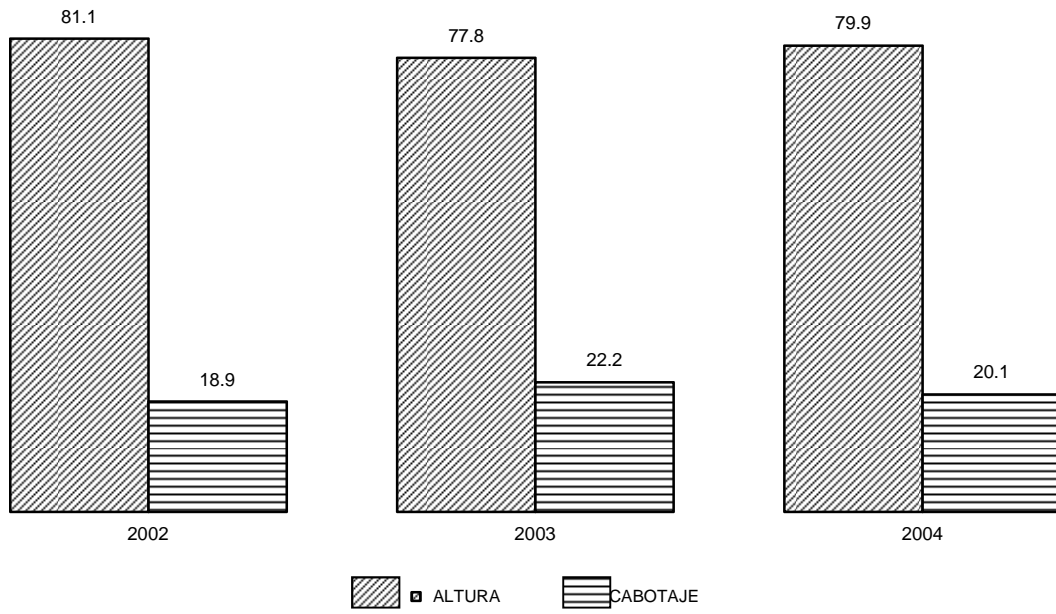
CUADRO 20.9

PUERTO TIPO DE TRÁFICO	2002	2003	2004
TOTAL	60 632	60 494	58 102
ALTURA	49 149	47 083	46 451
CABOTAJE	11 483	13 411	11 651
COATZACOALCOS	2 909	3 023	3 310
ALTURA	2 420	2 562	2 795
CABOTAJE	489	461	515
PAJARITOS	31 821	31 620	29 248
ALTURA	24 813	23 281	22 522
CABOTAJE	7 008	8 339	6 726
TUXPAN	11 171	10 370	10 141
ALTURA	7 348	6 210	6 373
CABOTAJE	3 823	4 160	3 768
VERACRUZ	14 731	15 481	15 403
ALTURA	14 568	15 030	14 761
CABOTAJE	163	451	642

FUENTE: SCT. Coordinación General de Puertos y Marina Mercante.

**VOLUMEN DE LA CARGA MARÍTIMA MOVIDA
POR TIPO DE TRÁFICO
2002, 2003 y 2004
(Porcentaje)**

Gráfica 20.3



FUENTE: Cuadro 20.9

**AEROPUERTOS, AERÓDROMOS Y LONGITUD DE PISTAS
DE ATERRIZAJE DE LA AVIACIÓN CIVIL
POR MUNICIPIO Y LOCALIDAD
Al 31 de diciembre de 2004**

CUADRO 20.10

MUNICIPIO LOCALIDAD	AEROPUERTOS	LONGITUD DE PISTA (Metros)	AERÓDROMOS	LONGITUD DE PISTA (Metros)
ESTADO	5	NA	13	NA
CÓRDOBA	1	NA	0	NA
JUAN ANTONIO PERDOMO DÍAZ	1 a/	1,300	0	0
COSAMALOAPAN	0	NA	3	NA
CIUDAD ALEMÁN	0	0	1	1,300
ESMERALDA	0	0	1	1,200
PLAN BONITO	0	0	1	500
COSOLEACAQUE	1	NA	0	NA
CANTICAS	1	2,100	0	0
LAS CHOAPAS	0	NA	1	NA
LOS PERICOS	0	0	1	1,060
EMILIANO ZAPATA	1	NA	0	NA
EL LENCERO	1 a/	1,700	0	0
IXMATLAHUACAN	0	NA	1	NA
EL AMATE	0	0	1	700
MARTÍNEZ DE LA TORRE	0	NA	1	NA
SANTA ANA MALOAPAN	0	0	1	1,400
PLAYA VICENTE	0	NA	1	NA
XOCHILT-LA SABANA	0	0	1	700
TIERRA BLANCA	0	NA	1	NA
FELIPE TERRONES	0	0	1	500
TEMPOAL	0	NA	1	NA
TANCHOLIN	0	0	1	1,400
TIHUATLÁN	1	NA	0	NA
EL TAJÍN	1 a/	1,850	0	0

**AEROPUERTOS, AERÓDROMOS Y LONGITUD DE PISTAS
DE ATERRIZAJE DE LA AVIACIÓN CIVIL
POR MUNICIPIO Y LOCALIDAD
Al 31 de diciembre de 2004**

CUADRO 20.10

MUNICIPIO LOCALIDAD	AEROPUERTOS	LONGITUD DE PISTA (Metros)	AERÓDROMOS	LONGITUD DE PISTA (Metros)
TLALIXCOYAN	0	NA	1	NA
EL AHUJADERO	0	0	1	850
TRES VALLES	0	NA	3	NA
LOS MACUILES	0	0	1	700
SAN JOSÉ INDEPENDENCIA	0	0	1	650
LAS MACAYAS	0	0	1	900
VERACRUZ	1	NA	0	NA
VERACRUZ	1 b/	4,023	0	0

a/ El aeropuerto es de servicio nacional.

b/ El aeropuerto es de servicio nacional e internacional.

FUENTE: Centro SCT Veracruz. Subdirección de Transporte, Comandancias de Aeropuerto en: Cosoleacaque, Emiliano Zapata, Tihuatlán y Veracruz

**VUELOS DE LA AVIACIÓN CIVIL Y PASAJEROS ATENDIDOS
EN VUELOS COMERCIALES POR AEROPUERTO Y TIPO
DE MOVIMIENTO SEGÚN TIPO DE SERVICIO
2004**

CUADRO 20.11

AEROPUERTO TIPO DE MOVIMIENTO	VUELOS DE LA AVIACIÓN CIVIL a/			PASAJEROS ATENDIDOS EN VUELOS COMERCIALES b/		
	TOTAL	NACIONALES	INTERNACIONALES	TOTAL	NACIONALES	INTERNACIONALES
TOTAL	67,592	59,448	8,144	1,432,337	1,269,557	162,780
SALIDAS	33,815	29,740	4,075	713,878	632,478	81,400
LLEGADAS	33,777	29,708	4,069	718,459	637,079	81,380
VERACRUZ c/	44,792	36,648	8,144	1,228,108	1,065,328	162,780
SALIDAS	22,395	18,320	4,075	614,050	532,650	81,400
LLEGADAS	22,397	18,328	4,069	614,058	532,678	81,380
COSOLEACAQUE	5,675	5,675	NA	122,954	122,954	NA
SALIDAS	2,836	2,836	NA	60,369	60,369	NA
LLEGADAS	2,839	2,839	NA	62,585	62,585	NA
TIHUATLÁN	9,348	9,348	NA	69,279	69,279	NA
SALIDAS	4,684	4,684	NA	33,699	33,699	NA
LLEGADAS	4,664	4,664	NA	35,580	35,580	NA
EMILIANO ZAPATA	7,777	7,777	NA	11,996	11,996	NA
SALIDAS	3,900	3,900	NA	5,760	5,760	NA
LLEGADAS	3,877	3,877	NA	6,236	6,236	NA

a/ Comprende vuelos comerciales, particulares y oficiales.

b/ No se consideran los pasajeros de vuelos particulares y oficiales debido a que no se cuenta con el registro correspondiente. Asimismo, excluye a pasajeros en tránsito, que son aquellos que se encuentran en una estación entre su origen y su destino.

c/ El incremento con respecto a la edición anterior, es debido al desarrollo económico de la zona conurbada Veracruz-Boca del Río.

FUENTE: Centro SCT Veracruz. Subdirección de Transporte, Comandancias de Aeropuerto en: Cosoleacaque, Emiliano Zapata, Tihuatlán y Veracruz.

**OFICINAS DE LA RED TELEGRÁFICA Y PERSONAL OCUPADO
POR MUNICIPIO
Al 31 de diciembre de 2004**

CUADRO 20.12

MUNICIPIO	OFICINAS	PERSONAL OCUPADO a/
ESTADO	95	639
ACAYUCAN	1	10
ACTOPAN	1	1
AGUA DULCE	1	7
ALTOTONGA	1	3
ALVARADO	2	5
ANGEL R. CABADA	1	3
LA ANTIGUA	1	5
ATOYAC	1	1
BOCA DEL RÍO	1	3
CAMERINO Z. MENDOZA	1	5
CATEMACO	2	5
CAZONES DE HERRERA	1	1
CERRO AZUL	1	4
COATEPEC	1	3
COATZACOALCOS	2	36
COATZINTLA	1	2
CÓRDOBA	1	16
COSAMALOAPAN	2	12
COSCOMATEPEC	1	1
COSOLEACAQUE	2	4
COYUTLA	1	2
CUICHAPA	1	2
CUITLÁHUAC	1	3
CHACALTIANGUIS	1	2
CHICONTEPEC	1	3
CHINAMECA	1	2
LAS CHOAPAS	1	7
ESPINAL	1	1
FORTÍN	1	3
GUTIÉRREZ ZAMORA	1	4
EL HIGO	1	2
HUATUSCO	1	3
HUAYACOCOTLA	1	2
HUEYAPAN DE OCAMPO	1	2
IGNACIO DE LA LLAVE	1	1
ISLA	1	4
JÁLTIPAN	1	7
JESÚS CARRANZA	2	3
JOSÉ AZUETA	1	2
JUAN RODRÍGUEZ CLARA	1	2
LERDO DE TEJADA	1	3
MARTÍNEZ DE LA TORRE	1	8
MINATITLÁN	1	21
MISANTLA	1	2
NANCHITAL DE LÁZARO		
CÁRDENAS DEL RÍO	1	5
NARANJOS AMATLÁN	1	4
NOGALES	1	1
OMEALCA	1	1
ORIZABA	2	20
OTATITLÁN	1	2
PÁNUCO	1	3
PAPANTLA	1	8
PASO DE OVEJAS	1	2
PASO DEL MACHO	1	2
PEROTE	1	5
PLATÓN SÁNCHEZ	1	2
PLAYA VICENTE	1	4
POZA RICA DE HIDALGO	2	23
RÍO BLANCO	2	6
SAN ANDRÉS TUXTLA	1	10
SAN JUAN EVANGELISTA	1	3
SANTIAGO TUXTLA	1	3

**OFICINAS DE LA RED TELEGRÁFICA Y PERSONAL OCUPADO
POR MUNICIPIO
Al 31 de diciembre de 2004**

CUADRO 20.12

MUNICIPIO	OFICINAS	PERSONAL OCUPADO a/
SAYULA DE ALEMÁN	1	2
SOLEDAD DE DOBLADO	1	2
TAMIAHUA	1	1
TANTOYUCA	1	4
TEMPACHE	2	7
TEMPOAL	1	2
TIERRA BLANCA	1	7
TIHUATLÁN	1	2
TLACOTALPAN	1	1
TLALIXCOYAN	2	4
TLAPACOYAN	1	3
TRES VALLES	1	3
TUXPAN	1	16
URSULO GALVÁN	1	2
VEGA DE ALATORRE	1	2
VERACRUZ	3	204
XALAPA	2	53
YANGA	1	1
ZONGOLICA	1	1

a/ Comprende personal ocupado en servicio corporativo.

FUENTE: TELECOMM. Dirección de Operación de la Red de Oficinas; Dirección de Administración de Recursos Humanos.

TELEGRAMAS TRANSMITIDOS Y RECIBIDOS

CUADRO 20.13

POR MUNICIPIO

2004

(Miles de operaciones)

MUNICIPIO	TELEGRAMAS TRANSMITIDOS <i>a/</i>	TELEGRAMAS RECIBIDOS
ESTADO	69.2	199.6
ACAYUCAN	0.3	1.9
ACTOPAN	0.0	0.0
AGUA DULCE	0.4	1.8
ALTOTONGA	0.1	0.2
ALVARADO	0.2	0.7
ANGEL R. CABADA	0.1	0.1
LA ANTIGUA	0.2	0.5
ATOYAC	0.0	0.1
BOCA DEL RÍO	0.1	0.0
CAMERINO Z. MENDOZA	0.2	0.5
CATEMACO	0.2	1.5
CAZONES DE HERRERA	0.0	0.1
CERRO AZUL	0.3	0.4
COATEPEC	0.2	0.6
COATZACOALCOS	2.0	22.7
COATZINTLA	0.0	0.0
CÓRDOBA	1.2	8.3
COSAMALOAPAN	0.4	1.5
COSCOMATEPEC	0.0	0.2
COSOLEACAQUE	0.1	0.0
COYUTLA	0.0	0.0
CUICHAPA	0.1	0.3
CUITLÁHUAC	0.0	0.1
CHACALTIANGUIS	0.0	0.1
CHICONTEPEC	0.1	0.2
CHINAMECA	0.0	0.2
LAS CHOAPAS	0.3	0.9
ESPINAL	0.0	0.0
FORTÍN	0.1	1.7
GUTIÉRREZ ZAMORA	0.1	0.4
EL HIGO	0.1	0.1
HUATUSCO	0.1	0.6
HUAYACOCOTLA	0.0	0.1
HUEYAPAN DE OCAMPO	0.0	0.1
IGNACIO DE LA LLAVE	0.0	0.0
ISLA	0.2	0.3
JÁLTIPAN	0.2	0.7
JESÚS CARRANZA	0.0	0.0
JOSÉ AZUETA	0.0	0.1
JUAN RODRÍGUEZ CLARA	0.1	0.1
LERDO DE TEJADA	0.1	0.5
MARTÍNEZ DE LA TORRE	0.2	1.3
MINATITLÁN	1.1	7.0
MISANTLA	0.1	0.8
NANCHITAL DE LÁZARO		
CÁRDENAS DEL RÍO	0.2	1.2
NARANJOS AMATLÁN	0.2	0.5
NOGALES	0.1	0.7
OMEALCA	0.0	0.0
ORIZABA	2.1	8.4
OTATITLÁN	0.0	0.0
PÁNUCO	0.4	0.6
PAPANTLA	0.3	1.5
PASO DE OVEJAS	0.0	0.1
PASO DEL MACHO	0.0	0.1
PEROTE	0.1	0.8
PLATÓN SÁNCHEZ	0.0	0.1
PLAYA VICENTE	0.1	0.1
POZA RICA DE HIDALGO	1.6	9.3
RÍO BLANCO	0.1	1.0
SAN ANDRÉS TUXTLA	0.7	1.5

**TELEGRAMAS TRANSMITIDOS Y RECIBIDOS
POR MUNICIPIO
2004**

CUADRO 20.13

(Miles de operaciones)

MUNICIPIO	TELEGRAMAS TRANSMITIDOS <i>a/</i>	TELEGRAMAS RECIBIDOS
SAN JUAN EVANGELISTA	0.0	0.0
SANTIAGO TUXTLA	0.1	0.2
SAYULA DE ALEMÁN	0.0	0.1
SOLEDAD DE DOBLADO	0.1	0.2
TAMIAHUA	0.1	0.1
TANTOYUCA	0.1	0.6
TEMAPACHE	0.2	0.7
TEMPOAL	0.0	0.2
TIERRA BLANCA	0.2	1.4
TIHUATLÁN	0.1	0.4
TLACOTALPAN	0.1	0.2
TLALIXCOYAN	0.1	0.2
TLAPACOYAN	0.2	0.2
TRES VALLES	0.1	0.1
TUXPAN	0.8	3.6
URSULO GALVÁN	0.0	0.1
VEGA DE ALATORRE	0.0	0.1
VERACRUZ	41.5	80.3
XALAPA	10.5	28.1
YANGA	0.0	0.1
ZONGOLICA	0.0	0.1

NOTA: La información comprende únicamente a los servicios facturados e incluye los servicios nacionales e internacionales de telegrama, grandes usuarios y fonotelegrama.

Debido al redondeo de las cifras, la suma de los parciales puede no coincidir con los totales.

a/ Las transmisiones correspondientes a telegramas de grandes usuarios se realizan a nivel central.

FUENTE: TELECOMM. Dirección de Operación de la Red de Oficinas.

**VOLUMEN DE LOS SERVICIOS TELEGRÁFICOS TRANSMITIDOS
Y RECIBIDOS POR TIPO DE SERVICIO Y SERVICIO**

CUADRO 20.14

2004

(Miles de operaciones)

TIPO DE SERVICIO SERVICIO	VOLUMEN DE LOS SERVICIOS TELEGRÁFICOS TRANSMITIDOS <i>a/</i>	VOLUMEN DE LOS SERVICIOS TELEGRÁFICOS RECIBIDOS
TOTAL	1,227.4	2,046.8
TRANSFERENCIA DE FONDOS <i>b/</i>	1,129.7	1,847.2
GIRO INTERNACIONAL	0.0	133.4
GIRO NACIONAL	560.2	1332.5
PROGRAMAS SOCIALES <i>c/</i>	0.0	376.1
PAGO DE NÓMINAS Y PENSIONES <i>d/</i>	0.0	5.3
COBRANZA POR TERCEROS <i>e/</i>	569.5	0.0
SERVICIOS A TERCEROS <i>f/</i>	0.0	0.0
SERVICIOS DE COMUNICACIÓN	97.6	199.6
TELEGRAMA <i>g/</i>	69.2	199.6
FAX	28.5	0.0

NOTA: La información comprende únicamente a los servicios facturados. Debido al redondeo de las cifras, la suma de los parciales puede no coincidir con los totales.

a/ Las transmisiones correspondientes a giros internacionales, programas sociales, pago de nóminas y pensiones, y telegramas de grandes usuarios, se realizan a nivel central.

b/ Los giros transmitidos son conocidos como expedidos, y los recibidos como pagados.

c/ Se refiere al servicio que se ofrece a entidades del gobierno federal para el pago de los beneficios económicos de programas sociales, en oficinas telegráficas y puntos temporales de pago, conforme al padrón que se especifique.

d/ Se refiere al servicio que se ofrece a empresas públicas y privadas para pagar a su personal, en oficinas telegráficas, sueldos, pensiones y comisiones.

e/ Se refiere al servicio que se ofrece a empresas públicas y privadas para recibir, en oficinas telegráficas, los pagos que sus clientes realizan por productos o servicios adquiridos.

f/ Se refiere al servicio de mensajería a través de oficinas telegráficas.

g/ Incluye los servicios nacionales e internacionales de telegrama, grandes usuarios y fonotelegrama.

FUENTE: TELECOMM. Dirección de Operación de la Red de Oficinas.

**CANTIDAD SITUADA DE LAS TRANSFERENCIAS DE FONDOS
TRANSMITIDAS Y RECIBIDAS POR SERVICIO**

CUADRO 20.15

2004

(Millones de pesos)

SERVICIO	CANTIDAD SITUADA DE LAS TRANSFERENCIAS DE FONDOS TRANSMITIDAS <i>a/</i>	CANTIDAD SITUADA DE LAS TRANSFERENCIAS DE FONDOS RECIBIDAS
TOTAL	803.6	1,980.9
GIRO INTERNACIONAL <i>b/</i>	0.0	377.8
GIRO NACIONAL <i>b/</i>	486.1	1,258.3
PROGRAMAS SOCIALES <i>c/</i>	0.0	333.7
PAGO DE NÓMINAS Y PENSIONES <i>d/</i>	0.0	11.0
COBRANZA POR TERCEROS <i>e/</i>	317.4	0.0
SERVICIOS A TERCEROS <i>f/</i>	0.0	0.0

NOTA: La "cantidad situada" se refiere al importe que el remitente deposita para ser pagado a su beneficiario en las oficinas telegráficas y comprende únicamente a los servicios facturados.

Debido al redondeo de las cifras, la suma de los parciales puede no coincidir con los totales.

a/ Las transmisiones correspondientes a giros internacionales, programas sociales y pago de nóminas y pensiones, se realizan a nivel central.

b/ Los giros transmitidos son conocidos como expedidos, y los recibidos como pagados.

c/ Se refiere al servicio que se ofrece a entidades del gobierno federal para el pago de los beneficios económicos de programas sociales, en oficinas telegráficas y puntos temporales de pago, conforme al padrón que se especifique.

d/ Se refiere al servicio que se ofrece a empresas públicas y privadas para pagar a su personal, en oficinas telegráficas, sueldos, pensiones y comisiones.

e/ Se refiere al servicio que se ofrece a empresas públicas y privadas para recibir, en oficinas telegráficas, los pagos que sus clientes realizan por productos o servicios adquiridos.

f/ Se refiere al servicio de mensajería, a través de oficinas telegráficas.

FUENTE: TELECOMM. Dirección de Operación de la Red de Oficinas.

LÍNEAS TELEFÓNICAS Y SU DENSIDAD
2002, 2003 y 2004 a/

CUADRO 20.16

CONCEPTO	2002	2003 P/	2004 P/
LÍNEAS TELEFÓNICAS	612 470	674 851	747 640
RESIDENCIALES	466 530	520 539	583 700
NO RESIDENCIALES	145 940	154 312	163 940
DENSIDAD TELEFÓNICA (Líneas por cada cien habitantes)	8.51	9.31	10.26

a/ Datos referidos al 31 de diciembre de cada año.

FUENTE: COFETEL. Dirección General de Tarifas e Integración Estadística.

**ESTACIONES RADIODIFUSORAS POR TIPO
DE BANDA Y MUNICIPIO SEGÚN TIPO
DE PROGRAMACIÓN
Al 31 de diciembre de 2004**

CUADRO 20.17

TIPO DE BANDA MUNICIPIO	TOTAL	COMERCIAL a/	CULTURAL b/
TOTAL	116	105	11
AMPLITUD MODULADA	71	68	3
ACAYUCAN	1	1	0
ALVARADO	1	1	0
BANDERILLA	2	2	0
BOCA DEL RÍO	3	3	0
COATEPEC	1	1	0
COATZACOALCOS	3	3	0
CÓRDOBA	2	2	0
COSAMALOAPAN	2	2	0
COSOLEACAQUE	2	2	0
FORTÍN	5	5	0
GUTIÉRREZ ZAMORA	1	1	0
IXHUATLANCILLO	2	2	0
MARTÍNEZ DE LA TORRE	2	2	0
MINATITLÁN	2	2	0
MISANTLA	1	1	0
NANCHITAL DE LÁZARO			
CÁRDENAS DEL RÍO	2	2	0
PÁNUCO	1	1	0
PAPANTLA	3	3	0
PEROTE	1	1	0
POZA RICA DE HIDALGO	4	4	0
PUEBLO VIEJO	6	6	0
SAN ANDRÉS TUXTLA	1	1	0
SAN RAFAEL	1	1	0
TEMAPACHE	1	1	0
TEMPOAL	1	1	0
TEOCELO	1	0	1
TIERRA BLANCA	2	2	0
TLALIXCOYAN	1	1	0
TUXPAN	3	3	0
VERACRUZ	6	6	0
XALAPA	6	5	1
ZONGOLICA	1	0	1
FRECUENCIA MODULADA	42	35	7
BANDERILLA	1	1	0
BOCA DEL RÍO	1	1	0
COATZACOALCOS	5	5	0
CÓRDOBA	2	2	0
COSAMALOAPAN	1	1	0
FORTÍN	1	1	0
HUAYACOCOTLA	2	0	2
IXHUATLÁN DE MADERO	1	0	1
MARTÍNEZ DE LA TORRE	1	1	0
MINATITLÁN	1	1	0
NARANJOS AMATLÁN	1	0	1
ORIZABA	3	2	1
PÁNUCO	1	1	0
POZA RICA DE HIDALGO	2	2	0
SAN ANDRÉS TUXTLA	1	1	0
SOTEAPAN	1	0	1
TEMAPACHE	1	1	0
TUXPAN	4	4	0
VERACRUZ	7	7	0
XALAPA	5	4	1

**ESTACIONES RADIODIFUSORAS POR TIPO
DE BANDA Y MUNICIPIO SEGÚN TIPO
DE PROGRAMACIÓN
Al 31 de diciembre de 2004**

CUADRO 20.17

TIPO DE BANDA MUNICIPIO	TOTAL	COMERCIAL a/	CULTURAL b/
ONDA CORTA	3	2	1
HUAYACOCOTLA	1	0	1
VERACRUZ	2	2	0

a/ Se refiere a estaciones de régimen concesionado e incluye música continua y radio digital.

b/ Se refiere a estaciones de régimen permisionado.

FUENTE: Centro SCT Veracruz. Subdirección de Comunicaciones; Departamento de Comunicaciones, Radio y Televisión.

**USUARIOS DE COMUNICACIÓN PRIVADA ONDA CORTA
Y ESTACIONES RADIOELÉCTRICAS DE AFICIONADOS
POR MUNICIPIO
Al 31 de diciembre de 2004**

CUADRO 20.18

MUNICIPIO	USUARIOS DE COMUNICACIÓN PRIVADA ONDA CORTA <i>a/</i>	ESTACIONES RADIOELÉCTRICAS DE AFICIONADOS
ESTADO	380	262
ACAYUCAN	15	2
ALTOTONGA	0	1
ALVARADO	1	2
AMATLÁN DE LOS REYES	1	0
ANGEL R. CABADA	1	0
LA ANTIGUA	4	0
ATOYAC	1	0
BANDERILLA	1	2
BOCA DEL RÍO	7	15
CATEMACO	0	8
CERRO AZUL	1	2
COACOATZINTLA	0	3
COATEPEC	2	6
COATZACOALCOS	53	11
COMAPA	1	0
CÓRDOBA	27	15
COSAMALOAPAN	4	0
COSAUTLÁN DE CARVAJAL	0	1
COSOLEACAQUE	5	0
CUICHAPA	1	0
CUITLÁHUAC	2	0
LAS CHOAPAS	1	1
CHOCAMÁN	1	0
EMILIANO ZAPATA	0	3
FORTÍN	3	2
GUTIÉRREZ ZAMORA	0	1
EL HIGO	1	1
HUATUSCO	5	0
HUEYAPAN DE OCAMPO	2	0
ISLA	14	0
IXTACZOQUITLÁN	3	1
JÁLTIPAN	1	0
JESÚS CARRANZA	2	7
JUAN RODRÍGUEZ CLARA	4	0
LERDO DE TEJADA	2	1
MARTÍNEZ DE LA TORRE	11	16
MINATITLÁN	12	5
NARANJAL	0	2
NOGALES	1	1
ORIZABA	14	10
PÁNUCO	1	2
PAPANTLA	2	3
PASO DE OVEJAS	0	1
PASO DEL MACHO	1	0
PEROTE	1	0
PLATÓN SÁNCHEZ	1	0
POZA RICA DE HIDALGO	21	13
PUEBLO VIEJO	1	0
PUENTE NACIONAL	0	1
RAFAEL DELGADO	0	1
RÍO BLANCO	1	0
SAN ANDRÉS TUXTLA	3	1
SAN JUAN EVANGELISTA	1	1
SOCONUSCO	3	0
SOLEDAD DE DOBLADO	0	4
TAMIAHUA	0	1
TANTOYUCA	3	1
TECOLUTLA	0	2
TEMAPACHE	3	0

**USUARIOS DE COMUNICACIÓN PRIVADA ONDA CORTA
Y ESTACIONES RADIOELÉCTRICAS DE AFICIONADOS
POR MUNICIPIO
Al 31 de diciembre de 2004**

CUADRO 20.18

MUNICIPIO	USUARIOS DE COMUNICACIÓN PRIVADA ONDA CORTA <i>a/</i>	ESTACIONES RADIOELÉCTRICAS DE AFICIONADOS
TEOCELO	0	1
TIERRA BLANCA	2	2
TIHUATLÁN	0	3
TLACOJALPAN	1	1
TLALIXCOYAN	1	0
TLAPACOYAN	2	1
TOMATLÁN	1	0
TRES VALLES	4	0
TUXPAN	15	11
URSULO GALVÁN	1	0
VERACRUZ	76	44
XALAPA	28	49
YANGA	2	0
ZONGOLICA	1	0

a/ Se refiere a la radiocomunicación por teléfono o de radio móvil de Muy Alta Frecuencia (VHF) y Ultra Alta Frecuencia (UHF).

FUENTE: Centro SCT Veracruz. Subdirección de Comunicaciones; Departamento de Comunicaciones, Radio y Televisión.

**ESTACIONES TELEVISORAS POR RÉGIMEN DE OPERACIÓN
Y MUNICIPIO SEGÚN ORIGEN DE TRANSMISIÓN
Al 31 de diciembre de 2004**

CUADRO 20.19

RÉGIMEN MUNICIPIO	TOTAL	LOCALES	REPETIDORAS
TOTAL	25	2	23
CONCESIONADAS	16	1	15
CERRO AZUL	2	0	2
COATZACOALCOS	4	0	4
PEROTE	2	0	2
SANTIAGO TUXTLA	2	0	2
SAN ANDRÉS TUXTLA	1	0	1
VERACRUZ	1	1	0
LAS VIGAS DE RAMÍREZ	4	0	4
PERMISIONADAS	9	1	8
AGUA DULCE	1	0	1
CERRO AZUL	1	0	1
COATZACOALCOS	1	0	1
HUAYACOCOTLA	1	0	1
IXHUATLÁN DE MADERO	1	0	1
MECAYAPAN	1	0	1
ORIZABA	1	0	1
SAN ANDRÉS TUXTLA	1	0	1
XALAPA	1	1	0

NOTA: La entidad cuenta además con 36 unidades de equipo complementario.

FUENTE: Centro SCT Veracruz. Subdirección de Comunicaciones; Departamento de Comunicaciones, Radio y Televisión.

**SUSCRIPTORES DEL SERVICIO DE TELEVISIÓN RESTRINGIDA
POR CABLE Y VÍA MICROONDAS
De 2000 a 2004 *a/***

CUADRO 20.20

AÑO	SUSCRIPTORES DEL SERVICIO DE TELEVISIÓN RESTRINGIDA POR CABLE Y VÍA MICROONDAS
2000	139 568
2001	158 277
2002	158 242
2003 P/	167 240
2004 P/	179 324

a/ Datos referidos al 31 de diciembre de cada año.

FUENTE: COFETEL. Dirección General de Tarifas e Integración Estadística. Con base en información proporcionada por las empresas que proporcionan el servicio de televisión restringida por cable y vía microondas en la entidad.

**OFICINAS POSTALES POR MUNICIPIO
SEGÚN CLASE
Al 31 de diciembre de 2004**

CUADRO 20.21

MUNICIPIO	TOTAL	ADMINIS- TRACIONES	SUCURSALES	AGENCIAS a/	EXPENDIOS b/	INSTITUCIONES PÚBLICAS c/	OTRAS d/
ESTADO	2 994	73	37	594	535	1 661	94
ACAJETE	16	0	0	2	0	14	0
ACATLÁN	5	0	0	1	0	4	0
ACAYUCAN	16	1	0	4	4	6	1
ACTOPAN	29	0	1	10	3	15	0
ACULA	1	0	0	1	0	0	0
ACULTZINGO	11	0	0	2	0	9	0
AGUA DULCE	12	1	0	3	2	5	1
ALPATLÁHUAC	4	0	0	2	0	2	0
ALTO LUCERO DE GUTIÉRREZ BARRIOS	18	0	1	3	1	12	1
ALTOTONGA	9	1	0	1	1	6	0
ALVARADO	31	2	0	4	8	15	2
AMATITLÁN	4	0	1	0	2	0	1
AMATLÁN DE LOS REYES	12	0	0	4	1	7	0
ANGEL R. CABADA	23	1	0	4	3	14	1
LA ANTIGUA	22	1	0	8	10	2	1
APAZAPAN	7	0	0	5	0	2	0
AQUILA	1	0	0	1	0	0	0
ASTACINGA	3	0	0	1	0	2	0
ATLAHUILCO	5	0	0	1	0	4	0
ATOYAC	13	1	1	2	0	8	1
ATZACAN	3	0	0	0	0	3	0
ATZALAN	37	0	0	3	0	34	0
AYAHUALULCO	16	0	0	1	0	15	0
BANDERILLA	5	0	1	0	3	0	1
BENITO JUÁREZ	11	0	0	1	1	9	0
BOCA DEL RÍO	47	0	0	11	35	1	0
CALCAHUALCO	4	0	0	1	0	3	0
CAMARÓN DE TEJEDA	7	0	0	2	0	5	0
CAMERINO Z. MENDOZA	14	1	0	2	8	2	1
CARLOS A. CARRILLO	10	1	0	2	5	1	1
CARRILLO PUERTO	10	0	0	0	0	10	0
CASTILLO DE TEAYO	7	0	0	2	0	5	0
CATEMACO	18	1	0	1	3	12	1
CAZONES DE HERRERA	11	0	1	1	1	8	0
CERRO AZUL	14	1	0	2	6	4	1
CITLALTÉPETL	13	1	0	5	2	5	0
COACOATZINTLA	3	0	0	1	0	2	0
COAHUITLÁN	4	0	0	1	0	3	0
COATEPEC	18	0	1	9	1	6	1
COATZACOALCOS	22	1	0	6	8	5	2
COATZINTLA	12	0	0	2	1	9	0
COETZALA	2	0	0	1	0	1	0
COLIPA	7	0	1	0	0	5	1
COMAPA	7	0	0	2	0	5	0
CÓRDOBA	33	1	1	16	6	7	2
COSAMALOAPAN	16	1	2	2	4	6	1
COSAUTLÁN DE CARVAJAL	12	0	0	1	0	11	0
COSCOMATEPEC	7	0	1	1	0	4	1
COSOLEACAQUE	12	1	0	4	6	0	1
COTAXTLA	4	0	0	1	0	3	0
COXQUIHUI	13	0	0	1	1	11	0
COYUTLA	13	0	0	1	0	12	0
CUICHAPA	10	0	0	3	0	7	0
CUITLÁHUAC	15	1	0	3	2	8	1
CHACALTIANGUIS	7	0	0	1	0	6	0
CHALMA	7	0	0	3	0	4	0
CHICONAMEL	2	0	0	1	0	1	0
CHICONQUIACO	13	0	0	0	0	13	0
CHICONTEPEC	47	1	0	2	2	42	0
CHINAMECA	5	1	0	0	1	3	0
CHINAMPA DE GOROSTIZA	6	0	0	1	1	4	0
LAS CHOAPAS	56	1	0	3	4	47	1

**OFICINAS POSTALES POR MUNICIPIO
SEGÚN CLASE
Al 31 de diciembre de 2004**

CUADRO 20.21

MUNICIPIO	TOTAL	ADMINIS- TRACIONES	SUCURSALES	AGENCIAS a/	EXPENDIOS b/	INSTITUCIONES PÚBLICAS c/	OTRAS d/
CHOCAMÁN	3	0	0	1	0	2	0
CHONTLA	8	0	0	3	0	5	0
CHUMATLÁN	5	0	0	2	0	3	0
EMILIANO ZAPATA	28	0	1	10	4	13	0
ESPIBAL	32	0	1	5	2	24	0
FILOMENO MATA	3	0	0	1	0	2	0
FORTÍN	9	1	0	1	5	1	1
GUTIÉRREZ ZAMORA	12	1	0	2	0	8	1
HIDALGOTITLÁN	15	0	0	2	0	13	0
EL HIGO	4	1	0	0	3	0	0
HUATUSCO	20	1	0	2	7	9	1
HUAYACOCOTLA	23	1	0	4	3	15	0
HUEYAPAN DE OCAMPO	22	1	1	6	4	9	1
HUILOAPAN DE CUAUHTÉMOC	2	0	0	2	0	0	0
IGNACIO DE LA LLAVE	13	0	1	1	0	11	0
ILAMATLÁN	13	0	0	0	0	13	0
ISLA	16	1	0	0	5	9	1
IXCATEPEC	10	0	0	1	0	9	0
IXHUACÁN DE LOS REYES	18	0	0	1	0	17	0
IXHUATLÁN DE MADERO	29	1	0	4	0	24	0
IXHUATLÁN DEL CAFÉ	13	0	1	0	1	10	1
IXHUATLÁN DEL SURESTE	6	0	0	1	1	4	0
IXHUATLANCILLO	2	0	0	1	0	1	0
IXMATLAHUACAN	3	0	0	2	0	1	0
IXTACZOQUITLÁN	16	0	1	4	1	9	1
JALACINGO	11	0	1	2	0	7	1
JALCOMULCO	2	0	0	1	0	1	0
JÁLTIPAN	10	1	0	1	5	2	1
JAMAPA	3	0	0	1	0	2	0
JESÚS CARRANZA	17	1	0	5	0	11	0
JILOTEPEC	7	0	0	1	0	6	0
JOSÉ AZUETA	14	1	0	6	0	6	1
JUAN RODRÍGUEZ CLARA	6	1	0	1	2	1	1
JUCHIQUE DE FERRER	18	0	1	3	3	10	1
LANDERO Y COSS	2	0	0	1	0	1	0
LERDO DE TEJADA	13	1	0	1	10	0	1
MAGDALENA	3	0	0	1	0	2	0
MALTRATA	4	0	1	0	2	1	0
MANLIO FABIO ALTAMIRANO	7	0	1	1	0	4	1
MARIANO ESCOBEDO	5	0	0	1	1	3	0
MARTÍNEZ DE LA TORRE	39	2	0	16	2	18	1
MECATLÁN	11	0	0	2	0	9	0
MECAYAPAN	8	0	0	1	0	7	0
MEDELLÍN	17	0	1	6	2	7	1
MIAHUATLÁN	1	0	0	1	0	0	0
LAS MINAS	2	0	0	1	0	1	0
MINATITLÁN	96	1	0	4	23	66	2
MISANTLA	24	1	0	11	0	10	2
MIXTLA DE ALTAMIRANO	7	0	0	1	0	6	0
MOLOACÁN	10	1	0	3	1	5	0
NANCHITAL DE LÁZARO							
CÁRDENAS DEL RÍO	5	1	0	0	3	0	1
NAOLINCO	8	0	1	0	0	6	1
NARANJAL	1	0	0	1	0	0	0
NARANJOS AMATLÁN	10	1	0	2	4	2	1
NAUTLA	7	1	0	2	0	3	1
NOGALES	13	1	0	2	6	3	1
OLUTA	4	0	0	1	2	1	0
OMEALCA	26	0	0	11	1	14	0
ORIZABA	35	1	1	12	15	4	2
OTATITLÁN	2	0	0	1	1	0	0
OTEAPAN	1	0	0	1	0	0	0
OZULUAMA	15	0	1	5	2	7	0
PAJAPAN	4	0	0	1	0	3	0
PÁNUCO	16	1	0	6	7	1	1
PAPANTLA	100	1	0	18	28	52	1

**OFICINAS POSTALES POR MUNICIPIO
SEGÚN CLASE
Al 31 de diciembre de 2004**

CUADRO 20.21

MUNICIPIO	TOTAL	ADMINIS- TRACIONES	SUCURSALES	AGENCIAS a/	EXPENDIOS b/	INSTITUCIONES PÚBLICAS c/	OTRAS d/
PASO DE OVEJAS	23	1	0	7	8	7	0
PASO DEL MACHO	5	1	0	0	0	4	0
LA PERLA	1	0	0	0	0	1	0
PEROTE	24	1	0	8	1	13	1
PLATÓN SÁNCHEZ	3	1	0	0	2	0	0
PLAYA VICENTE	52	1	0	8	2	39	2
POZA RICA DE HIDALGO	33	1	0	3	18	8	3
PUEBLO VIEJO	6	1	0	2	2	0	1
PUEBLO NACIONAL	10	0	0	3	0	7	0
RAFAEL DELGADO	2	0	0	2	0	0	0
RAFAEL LUCIO	1	0	0	1	0	0	0
LOS REYES	6	0	0	1	0	5	0
RÍO BLANCO	9	1	0	1	5	1	1
SALTABARRANCA	5	0	1	0	3	1	0
SAN ANDRÉS TENEJAPAN	3	0	0	1	2	0	0
SAN ANDRÉS TUXTLA	61	1	0	9	16	34	1
SAN JUAN EVANGELISTA	12	1	0	9	0	2	0
SANTIAGO TUXTLA	38	1	0	4	3	29	1
SAYULA DE ALEMÁN	8	0	0	5	2	1	0
SOCONUSCO	2	0	0	1	0	1	0
SOCHIAPA	4	0	0	1	0	3	0
SOLEDAD ATZOMPA	11	0	0	4	0	7	0
SOLEDAD DE DOBLADO	12	1	0	0	0	10	1
SOTEAPAN	10	0	0	2	0	8	0
TAMALÍN	9	0	0	2	0	7	0
TAMIAHUA	22	0	0	1	1	20	0
TAMPICO ALTO	9	0	0	4	1	4	0
TANCOCO	7	0	0	2	1	4	0
TANTIMA	17	0	0	3	0	14	0
TANTOYUCA	51	1	0	11	10	28	1
TATAHUICAPAN DE JUÁREZ	9	0	0	1	0	8	0
TATATILA	3	0	0	1	0	2	0
TECOLUTLA	19	0	1	8	0	10	0
TEHUIPANGO	14	0	0	0	0	14	0
TEMAPACHE	60	1	0	14	3	41	1
TEMPOAL	25	1	0	8	5	10	1
TENAMPA	8	0	0	1	0	7	0
TENOCHTITLÁN	5	0	0	1	0	4	0
TEOCELO	7	0	1	1	0	4	1
TEPATLAXCO	7	0	0	1	0	6	0
TEPETLÁN	5	0	0	1	0	4	0
TEPETZINTLA	6	0	0	3	0	3	0
TEQUILA	8	0	0	1	0	7	0
TEXCATEPEC	8	0	0	1	0	7	0
TEXHUACÁN	2	0	0	1	0	1	0
TEXISTEPEC	7	0	0	2	1	4	0
TEZONAPA	59	0	0	3	0	56	0
TIERRA BLANCA	25	1	0	3	1	19	1
TIHUATLÁN	18	1	0	3	0	14	0
TLACOJALPAN	1	0	1	0	0	0	0
TLACOLULAN	7	0	0	1	0	6	0
TLACOTALPAN	5	1	0	0	2	1	1
TLACOTEPEC DE MEJÍA	2	0	0	1	0	1	0
TLACHICHILCO	6	0	0	1	0	5	0
TLALIXCOYAN	24	1	1	1	4	16	1
TLALNELHUAYOCAN	2	0	0	1	0	1	0
TLALTETELA	8	0	0	1	0	7	0
TLAPACOYAN	5	1	0	0	0	3	1
TLAQUILPA	3	0	0	1	0	2	0
TLILAPAN	4	0	0	1	0	3	0
TOMATLÁN	3	0	0	1	0	2	0
TONAYÁN	3	0	0	1	0	2	0
TOTUTLA	10	0	0	2	0	8	0
TRES VALLES	5	1	0	2	1	0	1
TUXPAN	42	1	0	2	10	27	2
TUXTILLA	1	0	0	1	0	0	0

**OFICINAS POSTALES POR MUNICIPIO
SEGÚN CLASE
Al 31 de diciembre de 2004**

CUADRO 20.21

MUNICIPIO	TOTAL	ADMINIS- TRACIONES	SUCURSALES	AGENCIAS a/	EXPENDIOS b/	INSTITUCIONES PÚBLICAS c/	OTRAS d/
URSULO GALVÁN	12	1	0	5	1	5	0
UXPANAPA	9	0	0	8	1	0	0
VEGA DE ALATORRE	14	1	1	3	0	8	1
VERACRUZ	152	1 e/	2	41	91	9	8
LAS VIGAS DE RAMÍREZ	5	0	1	0	1	2	1
VILLA ALDAMA	4	0	0	2	0	2	0
XALAPA	62	1 e/	0	6	43	7	5
XICO	15	0	1	1	0	12	1
XOXOCOTLA	3	0	0	1	0	2	0
YANGA	6	1	0	0	0	4	1
YECUATLA	11	0	1	2	1	6	1
ZACUALPAN	8	0	0	1	0	7	0
ZARAGOZA	2	0	0	1	0	1	0
ZENTLA	4	0	0	1	0	3	0
ZONGOLICA	51	0	0	1	1	49	0
ZONTECOMATLÁN	14	0	0	4	0	10	0
ZOZOCOLCO DE HIDALGO	9	0	0	1	0	8	0

a/ Comprende: las ubicadas en localidades urbanas, suburbanas y rurales; en pequeños comercios; en el INAH; FONHAPO y en las oficinas TELCO.

b/ Se refiere a los ubicados en pequeños comercios y en poblaciones rurales.

c/ Comprende expendios: Diconsa, Liconsa, IMSS, INFONAVIT, Centros de Readaptación Social y en las Oficinas de Servicios Directos.

d/ Comprende módulos en: el Registro Nacional de Población; Palacio de Justicia, Correo Rural, Expendedora Automática de Estampillas, Oficina de Cambio, Oficinas Telegráficas, Coordinación y ventanillas de MEXPOST, Centro de Reparto y en el Centro Operativo Regional.

e/ Se refiere al Centro de Atención al Público.

FUENTE: Servicio Postal Mexicano. Dirección de Operación Regional; Subdirección Regional Sureste; Gerencia de Administración; Coordinación de Análisis e Información Regional; Unidad Regional de Análisis e Información.

**CORRESPONDENCIA EXPEDIDA Y RECIBIDA
POR TIPO DE SERVICIO Y CONCEPTO
SEGÚN CLASE
2004
(Piezas)**

CUADRO 20.22

TIPO DE SERVICIO CONCEPTO	CORRESPONDENCIA EXPEDIDA			CORRESPONDENCIA RECIBIDA		
	TOTAL	ORDINARIA	REGISTRADA	TOTAL	ORDINARIA	REGISTRADA
TOTAL	3 805 794	2 521 688	1 284 106	27 893 713	26 305 734	1 587 979
SERVICIO NACIONAL	3 561 632	2 359 329	1 202 303	27 302 767	25 770 904	1 531 863
CARTAS Y TARJETAS	3 070 450	2 222 285	848 165	24 054 076	22 988 872	1 065 204
PUBLICACIONES PERIÓDICAS	14 058	14 058	0	0	0	0
PROPAGANDA COMERCIAL	93 898	93 898	0	0	0	0
IMPRESOS	39 729	29 076	10 653	2 770 526	2 762 136	8 390
BULTOS POSTALES	6 466	0	6 466	72 370	0	72 370
CORRESPONDENCIA CON FRANQUICIA	289 175	12	289 163	365 402	19 896	345 506
MEXPOST	47 856	0	47 856	40 393	0	40 393
SERVICIO INTERNACIONAL	244 162	162 359	81 803	590 946	534 830	56 116
CARTAS Y TARJETAS	107 954	71 754	36 200	398 220	376 068	22 152
IMPRESOS	85 105	84 448	657	133 037	132 529	508
ENCOMIENDAS POSTALES	6 157	6 157	0	18 619	18 619	0
PEQUEÑOS PAQUETES	9 587	0	9 587	20 843	7 614	13 229
MEXPOST	35 359	0	35 359	20 227	0	20 227

FUENTE: Servicio Postal Mexicano. Dirección de Operación Regional; Subdirección Regional Sureste; Gerencia de Administración; Coordinación de Análisis e Información Regional; Unidad Regional de Análisis e Información.

**CORRESPONDENCIA EXPEDIDA Y RECIBIDA POR TIPO DE OFICINA
Y MUNICIPIO SEGÚN TIPO DE SERVICIO**

CUADRO 20.23

2004
(Piezas)

TIPO DE OFICINA MUNICIPIO	CORRESPONDENCIA EXPEDIDA			CORRESPONDENCIA RECIBIDA		
	TOTAL	SERVICIO NACIONAL a/	SERVICIO INTERNACIONAL b/	TOTAL	SERVICIO NACIONAL a/	SERVICIO INTERNACIONAL b/
TOTAL	3 805 794	3 561 632	244 162	27 893 713	27 302 767	590 946
ADMINISTRACIÓN	3 719 782	3 485 298	234 484	26 429 290	25 863 322	565 968
ACAYUCAN	24 077	21 547	2 530	321 514	319 626	1 888
AGUA DULCE	5 883	5 426	457	202 864	201 390	1 474
ALTOTONGA	5 225	3 656	1 569	139 649	137 150	2 499
ALVARADO	30 039	29 164	875	148 589	147 410	1 179
ANGEL R. CABADA	6 446	6 111	335	42 549	40 955	1 594
LA ANTIGUA	5 048	3 690	1 358	155 037	152 724	2 313
ATOYAC	4 143	3 286	857	88 530	87 130	1 400
CAMERINO Z. MENDOZA	7 577	5 982	1 595	197 413	194 394	3 019
CARLOS A. CARRILLO	17 868	17 494	374	123 070	121 454	1 616
CATEMACO	10 507	7 985	2 522	111 034	105 753	5 281
CERRO AZUL	9 311	9 085	226	109 715	108 455	1 260
CITLALTÉPETL	1 452	1 417	35	19 502	19 406	96
COATZACOALCOS	175 165	171 596	3 569	1 864 326	1 820 439	43 887
CÓRDOBA	191 635	181 201	10 434	1 390 363	1 340 523	49 840
COSAMALOAPAN	22 531	20 905	1 626	283 655	280 940	2 715
COSOLECAQUE	7 739	7 589	150	99 865	99 450	415
CUITLÁHUAC	7 151	3 561	3 590	106 816	104 303	2 513
CHICONTEPEC	3 893	3 701	192	25 395	25 046	349
CHINAMECA	1 004	945	59	66 167	66 035	132
LAS CHOAPAS	8 699	5 881	2 818	173 575	171 064	2 511
FORTÍN	78 385	76 865	1 520	214 011	208 380	5 631
GUTIÉRREZ ZAMORA	8 804	7 743	1 061	86 804	85 030	1 774
EL HIGO	2 497	2 340	157	42 091	41 294	797
HUATUSCO	11 072	9 314	1 758	178 020	175 209	2 811
HUAYACOCOTLA	3 429	3 111	318	25 753	25 264	489
HUEYAPAN DE OCAMPO	3 200	2 874	326	96 384	95 900	484
ISLA	7 074	5 536	1 538	147 184	144 963	2 221
IXHUATLÁN DE MADERO	1 394	1 348	46	13 908	13 732	176
JÁLTIPAN	4 414	4 130	284	257 540	256 223	1 317
JESÚS CARRANZA	4 396	3 484	912	38 586	36 725	1 861
JOSÉ AZUETA	2 672	2 061	611	28 296	27 856	440
JUAN RODRÍGUEZ CLARA	3 263	2 558	705	63 725	62 217	1 508
LERDO DE TEJADA	15 676	15 412	264	98 688	97 339	1 349
MARTÍNEZ DE LA TORRE	115 136	111 402	3 734	385 360	376 810	8 550
MINATITLÁN	35 689	33 129	2 560	1 459 290	1 437 709	21 581
MISANTLA	15 695	13 047	2 648	194 763	191 177	3 586
MOLOACÁN	1 716	1 568	148	41 987	39 865	2 122
NANCHITAL DE LÁZARO						
CÁRDENAS DEL RÍO	3 476	3 234	242	243 175	242 301	874
NARANJOS AMATLÁN	16 656	16 367	289	223 685	222 211	1 474
NAUTLA	3 024	2 404	620	19 647	19 220	427
NOGALES	3 417	2 977	440	128 329	126 500	1 829
ORIZABA	97 536	85 691	11 845	1 089 558	1 061 480	28 078
PÁNUCO	10 070	9 621	449	164 096	162 822	1 274
PAPANTLA	17 129	15 504	1 625	203 461	200 631	2 830
PASO DE OVEJAS	3 138	2 689	449	45 115	44 616	499
PASO DEL MACHO	13 385	11 837	1 548	78 579	75 076	3 503
PEROTE	8 021	7 575	446	139 144	137 723	1 421
PLATÓN SÁNCHEZ	7 334	7 170	164	49 118	48 835	283
PLAYA VICENTE	16 673	12 945	3 728	69 530	64 942	4 588
POZA RICA DE HIDALGO	163 824	159 087	4 737	2 423 794	2 398 278	25 516
PUEBLO VIEJO	1 206	1 193	13	101 467	101 348	119
RÍO BLANCO	7 766	7 268	498	237 193	234 305	2 888
SAN ANDRÉS TUXTLA	34 807	29 404	5 403	261 421	255 542	5 879
SAN JUAN EVANGELISTA	13 576	13 549	27	54 720	54 581	139
SANTIAGO TUXTLA	6 738	5 200	1 538	106 344	104 374	1 970
SOLEDAD DE DOBLADO	10 128	9 280	848	29 554	29 215	339

**CORRESPONDENCIA EXPEDIDA Y RECIBIDA POR TIPO DE OFICINA
Y MUNICIPIO SEGÚN TIPO DE SERVICIO**

CUADRO 20.23

2004
(Piezas)

TIPO DE OFICINA MUNICIPIO	CORRESPONDENCIA EXPEDIDA			CORRESPONDENCIA RECIBIDA		
	TOTAL	SERVICIO NACIONAL a/	SERVICIO INTERNACIONAL b/	TOTAL	SERVICIO NACIONAL a/	SERVICIO INTERNACIONAL b/
TANTOYUCA	8 194	8 027	167	111 277	110 309	968
TEMAPACHE	10 711	10 234	477	112 164	111 061	1 103
TEMPOAL	3 745	3 531	214	47 339	46 668	671
TIERRA BLANCA	54 958	51 430	3 528	594 250	581 435	12 815
TIHUATLÁN	6 302	6 022	280	77 096	76 200	896
TLACOTALPAN	5 947	5 675	272	76 152	75 135	1 017
TLALIXCOYAN	6 352	5 002	1 350	60 998	59 185	1 813
TLAPACOYAN	22 452	20 567	1 885	119 713	117 902	1 811
TRES VALLES	7 573	6 638	935	94 403	92 649	1 754
TUXPAN	107 942	106 379	1 563	560 008	550 410	9 598
URSULO GALVÁN	20 476	15 976	4 500	115 549	103 011	12 538
VEGA DE ALATORRE	6 689	4 803	1 886	65 075	63 721	1 354
VERACRUZ	445 724	419 055	26 669	4 816 393	4 686 579	129 814
XALAPA	1 708 839	1 608 297	100 542	4 815 542	4 694 875	120 667
YANGA	6 069	4 523	1 546	53 383	50 842	2 541
SUCURSAL	86 012	76 334	9 678	1 464 423	1 439 445	24 978
ACTOPAN	712	450	262	27 630	27 333	297
ALTO LUCERO DE GUTIÉRREZ BARRIOS	4 981	3 445	1 536	92 017	90 000	2 017
AMATITLÁN	492	472	20	39 428	39 383	45
BANDERILLA	11 722	11 271	451	103 875	102 940	935
CAZONES DE HERRERA	1 323	1 254	69	18 715	18 469	246
COATEPEC	9 482	7 905	1 577	225 247	219 337	5 910
COLIPA	1 601	1 133	468	12 623	12 286	337
COSCOMATEPEC	6 354	5 682	672	44 584	43 654	930
EMILIANO ZAPATA	759	461	298	36 117	35 236	881
ESPINAL	534	464	70	13 074	12 606	468
IGNACIO DE LA LLAVE	1 557	1 207	350	17 368	17 205	163
IXHUATLÁN DEL CAFÉ	2 248	2 043	205	36 414	35 731	683
IXTACZOQUILÁN	3 556	3 425	131	315 427	309 736	5 691
JALACINGO	4 027	3 871	156	42 077	41 808	269
JUCHIQUE DE FERRER	4 189	3 330	859	21 905	21 319	586
MALTRATA	1 828	1 525	303	23 141	22 593	548
MANLIO FABIO ALTAMIRANO	1 863	1 665	198	26 560	26 353	207
MEDELLÍN	1 672	1 505	167	52 001	51 357	644
NAOLINCO	2 465	2 248	217	22 773	22 484	289
OZULUAMA	1 714	1 696	18	20 860	20 754	106
SALTABARRANCA	1 272	1 232	40	40 043	39 405	638
TECOLUTLA	2 193	1 890	303	27 169	26 770	399
TEOCELO	5 065	4 789	276	84 002	83 324	678
TLACAJALPAN	1 712	1 645	67	22 507	22 283	224
LAS VIGAS DE RAMÍREZ	1 642	1 594	48	19 984	19 850	134
XICO	3 339	3 244	95	63 086	62 839	247
YECUATLA	7 710	6 888	822	15 796	14 390	1 406

a/ Comprende: cartas y tarjetas, publicaciones periódicas, propaganda comercial, impresos, bultos postales, correspondencia con franquicia y mexpost.

b/ Comprende: cartas y tarjetas, impresos, encomiendas postales, pequeños paquetes y mexpost.

FUENTE: Servicio Postal Mexicano. Dirección de Operación Regional; Subdirección Regional Sureste; Gerencia de Administración; Coordinación de Análisis e Información Regional; Unidad Regional de Análisis e Información.

**GIROS POSTALES EXPEDIDOS Y PAGADOS
POR MUNICIPIO SEGÚN TIPO
DE SERVICIO
2004**

CUADRO 20.24

MUNICIPIO	GIROS EXPEDIDOS		GIROS PAGADOS			
	NACIONAL		NACIONAL		INTERNACIONAL	
	PIEZAS	IMPORTE (Miles de pesos)	PIEZAS	IMPORTE (Miles de pesos)	PIEZAS	IMPORTE (Miles de pesos)
ESTADO	28 382	10 240	6 657	1 724	441	673
ACAYUCAN	553	242	33	16	13	30
AGUA DULCE	596	166	11	5	2	4
ALTOTONGA	198	62	3	1	3	2
ALVARADO	418	143	8	3	7	2
ANGEL R. CABADA	135	39	12	6	2	2
LA ANTIGUA a/	391	146	20	17	3	2
ATOYAC	159	45	10	9	1	2
CAMERINO Z. MENDOZA b/	368	118	18	15	2	1
CARLOS A. CARRILLO	272	111	2	3	0	0
CATEMACO	210	146	32	13	7	9
CERRO AZUL	450	140	6	3	10	25
CITLALTÉPETL	72	25	57	37	0	0
COATZACOALCOS	1 861	517	125	35	15	48
CÓRDOBA	751	278	143	38	38	81
COSAMALOAPAN c/	636	340	56	11	3	6
COSOLEACAQUE	74	28	18	3	0	0
CUITLÁHUAC	64	51	2	1	3	1
CHICONTEPEC	133	57	10	4	0	0
CHINAMECA	64	20	5	2	2	6
LAS CHOAPAS	424	140	39	16	6	5
FORTÍN	82	37	21	10	2	10
GUTIÉRREZ ZAMORA d/	317	105	34	25	2	1
EL HIGO	164	87	10	3	0	0
HUATUSCO e/	420	147	36	19	1	4
HUAYACOCOTLA	27	16	3	1	0	0
HUEYAPAN DE OCAMPO	184	72	19	5	0	0
ISLA	280	108	27	9	1	1
IXHUATLÁN DE MADERO	39	39	46	34	0	0
JÁLTIPAN	267	84	30	18	0	0
JESÚS CARRANZA	238	80	24	3	0	0
JOSÉ AZUETA	168	63	17	3	3	4
JUAN RODRÍGUEZ CLARA	92	61	22	4	0	0
LERDO DE TEJADA f/	369	124	31	8	1	1
MARTÍNEZ DE LA TORRE	841	332	30	9	3	5
MINATITLÁN	1 584	463	32	18	4	10
MISANTLA g/	518	212	89	34	2	3
MOLOACÁN	180	53	6	12	0	0
NANCHITAL DE LÁZARO						
CÁRDENAS DEL RÍO	384	119	5	2	2	1
NARANJOS AMATLÁN h/	476	182	16	11	0	0
NAUTLA	37	16	30	16	0	0
NOGALES	129	41	11	6	0	0
ORIZABA i/	1 121	331	145	45	18	15
PÁNUCO	346	136	23	11	4	22
PAPANTLA	477	176	32	17	18	36
PASO DE OVEJAS	230	65	70	9	1	1
PASO DEL MACHO	204	64	27	19	0	0
PEROTE j/	385	119	123	41	4	11
PLATÓN SÁNCHEZ	96	41	0	0	1	1
PLAYA VICENTE	306	168	44	14	2	2
POZA RICA DE HIDALGO k/	2 299	701	77	29	15	36
PUEBLO VIEJO	42	20	8	1	2	11
RÍO BLANCO	287	69	21	8	0	0
SAN ANDRÉS TUXTLA	531	173	44	26	1	1
SAN JUAN EVANGELISTA	69	28	21	3	0	0
SANTIAGO TUXTLA	310	101	31	10	0	0
SOLEDAD DE DOBLADO l/	176	67	15	7	1	1
TANTOYUCA	257	97	34	17	8	7
TEMAPACHE	256	103	18	6	0	0

**GIROS POSTALES EXPEDIDOS Y PAGADOS
POR MUNICIPIO SEGÚN TIPO
DE SERVICIO
2004**

CUADRO 20.24

MUNICIPIO	GIROS EXPEDIDOS		GIROS PAGADOS			
	NACIONAL		NACIONAL		INTERNACIONAL	
	PIEZAS	IMPORTE (Miles de pesos)	PIEZAS	IMPORTE (Miles de pesos)	PIEZAS	IMPORTE (Miles de pesos)
TEMPOAL	145	64	11	3	1	1
TIERRA BLANCA	259	137	46	9	0	0
TIHUATLÁN	118	37	9	3	0	0
TLACOTALPAN	178	77	3	1	0	0
TLALIXCOYAN m/	217	116	12	7	26	11
TLAPACOYAN	291	101	18	10	1	3
TRES VALLES	250	141	12	7	2	2
TUXPAN	766	292	37	12	12	21
URSULO GALVÁN	155	51	2	1	0	0
VEGA DE ALATORRE	83	34	2	1	0	0
VERACRUZ n/	1 837	649	443	218	74	115
XALAPA o/	2 006	807	4 174	700	112	110
YANGA	60	20	6	1	0	0

a/ Incluye la sucursal de Emiliano Zapata.

b/ Incluye la sucursal de Maltrata.

c/ Incluye las sucursales de Amatitlán y Tlacojalpan.

d/ Incluye la sucursal de Tecolutla.

e/ Incluye las sucursales de Coscomatepec e Ixhuatlán del Café.

f/ Incluye la sucursal de Saltabarranca.

g/ Incluye las sucursales de: Colipa, Juchique de Ferrer, Vega de Alatorre y Yecuatla.

h/ Incluye la sucursal de Ozuluama.

i/ Incluye la sucursal de Ixtaczoquiltán.

j/ Incluye las sucursales de Jalacingo y Las Vigas de Ramírez.

k/ Incluye las sucursales de Cazones de Herrera y Espinal.

l/ Incluye la sucursal de Manlio Fabio Altamirano.

m/ Incluye la sucursal de Ignacio de la Llave.

n/ Incluye la sucursal de Medellín.

o/ Incluye las sucursales de: Actopan, Alto Lucero de Gutiérrez Barrios, Banderilla, Coatepec, Naolinco, Teocelo y Xico.

FUENTE: Servicio Postal Mexicano. Dirección de Operación Regional; Subdirección Regional Sureste; Gerencia de Administración; Coordinación de Análisis e Información Regional; Unidad Regional de Análisis e Información.

**IMPORTE DE LAS VENTAS DE PRODUCTOS
Y SERVICIOS POSTALES
POR CONCEPTO
2004**
(Miles de pesos)

CUADRO 20.25

CONCEPTO	IMPORTE DE LAS VENTAS
TOTAL	35 831
DE ESTAMPILLAS	17 609
COMUNES	16 623
FILATÉLICAS	986
DE PRODUCTOS DE MÁQUINAS FRANQUEADORAS	4 548
MEXPOST a/	11 028
PREMIOS DE GIROS	489
RENTA DE CAJAS DE APARTADOS	541
DE OTROS PRODUCTOS Y SERVICIOS POSTALES b/	1 616

a/ Se refiere a los servicios de mensajería nacional e internacional a través de Express Mail Service, teniendo servicios de recolección y entrega a domicilio de documentos no negociables, muestras de exportación y sin valor comercial y pequeña paquetería con un peso máximo de 25 kilogramos.

b/ Comprende: Ingresos obtenidos por los servicios de Propaganda Comercial, Servicios Comerciales, Servicios Adicionales y otros Productos Filatélicos.

FUENTE: Servicio Postal Mexicano. Dirección de Operación Regional; Subdirección Regional Sureste; Gerencia de Administración; Coordinación de Análisis e Información Regional; Unidad Regional de Análisis e Información.

**PERSONAL OCUPADO, REMUNERACIONES, INGRESOS
Y GASTOS TOTALES EN LAS OFICINAS DE CORREOS
POR TIPO DE OFICINA Y MUNICIPIO
2004**

CUADRO 20.26

TIPO DE OFICINA MUNICIPIO	PERSONAL OCUPADO TOTAL a/	REMUNERACIONES TOTALES AL PERSONAL OCUPADO (Miles de pesos)	INGRESOS TOTALES b/ (Miles de pesos)	GASTOS TOTALES c/ (Miles de pesos)
TOTAL	1 046	96 955	35 831	111 260
ADMINISTRACIÓN	997	94 174	33 220	108 391
ACAYUCAN	12	916	509	1 307
AGUA DULCE	7	560	129	595
ALTOTONGA	3	221	113	245
ALVARADO	8	603	266	804
ANGEL R. CABADA	2	165	59	166
LA ANTIGUA	7	599	328	676
ATOYAC d/	5	389	204	394
CAMERINO Z. MENDOZA	9	662	218	702
CARLOS A. CARRILLO	5	371	59	394
CATEMACO	4	328	255	371
CERRO AZUL	5	379	82	404
CITLALTÉPETL	1	89	13	90
COATZACOALCOS	59	5 708	1 377	6 016
CÓRDOBA d/	52	4 465	2 902	4 946
COSAMALOAPAN d/	12	1 149	417	1 330
COSOLEACAQUE	2	176	64	178
CUITLÁHUAC	2	156	650	185
CHICONTEPEC	2	152	40	577
CHINAMECA	2	151	23	167
LAS CHOAPAS	8	665	700	718
FORTÍN	6	453	202	457
GUTIÉRREZ ZAMORA	6	534	102	569
EL HIGO	2	155	29	170
HUATUSCO	6	705	377	761
HUAYACOCOTLA	1	87	36	239
HUEYAPAN DE OCAMPO d/	4	316	62	324
ISLA	5	378	237	404
IXHUATLÁN DE MADERO	2	119	14	136
JÁLTIPAN	6	452	86	528
JESÚS CARRANZA	2	159	81	175
JOSÉ AZUETA	3	232	177	253
JUAN RODRÍGUEZ CLARA	5	377	174	385
LERDO DE TEJADA	5	465	81	499
MARTÍNEZ DE LA TORRE	14	1 018	1 026	1 112
MINATITLÁN	36	3 646	556	4 065
MISANTLA	6	849	974	921
MOLOACÁN	2	172	29	181
NANCHITAL DE LÁZARO				
CÁRDENAS DEL RÍO	4	401	104	454
NARANJOS AMATLÁN	4	410	123	586
NAUTLA	2	167	89	560
NOGALES	4	295	68	304
ORIZABA d/	57	5 490	1 772	5 696

**PERSONAL OCUPADO, REMUNERACIONES, INGRESOS
Y GASTOS TOTALES EN LAS OFICINAS DE CORREOS
POR TIPO DE OFICINA Y MUNICIPIO
2004**

CUADRO 20.26

TIPO DE OFICINA MUNICIPIO	PERSONAL OCUPADO TOTAL a/	REMUNERACIONES TOTALES AL PERSONAL OCUPADO (Miles de pesos)	INGRESOS TOTALES b/ (Miles de pesos)	GASTOS TOTALES c/ (Miles de pesos)
PÁNUCO	6	500	111	562
PAPANTLA	10	700	414	778
PASO DE OVEJAS	3	232	120	237
PASO DEL MACHO	4	299	157	307
PEROTE	6	620	137	663
PLATÓN SÁNCHEZ	1	91	25	108
PLAYA VICENTE	5	422	276	526
POZA RICA DE HIDALGO	41	3 696	1 321	4 364
PUEBLO VIEJO	3	260	18	297
RÍO BLANCO	10	877	139	895
SAN ANDRÉS TUXTLA	14	1 018	786	1 109
SAN JUAN EVANGELISTA	3	231	34	894
SANTIAGO TUXTLA	5	381	264	407
SOLEDAD DE DOBLADO	3	321	190	345
TANTOYUCA	5	392	90	429
TEMAPACHE	5	381	132	496
TEMPOAL	2	165	38	168
TIERRA BLANCA	11	816	728	966
TIHUATLÁN	4	307	56	309
TLACOTALPAN	5	382	44	412
TLALIXCOYAN d/	4	397	266	421
TLAPACOYAN	5	370	257	423
TRES VALLES	4	310	228	340
TUXPAN	23	2 046	559	2 411
URSULO GALVÁN	2	119	86	135
VEGA DE ALATORRE d/	3	175	424	179
VERACRUZ d/	321	34 278 e/	4 764	40 897
XALAPA	97	9 366	6 488	10 020
YANGA	3	238	261	249
SUCURSAL	49	2 781	2 611	2 869
ACTOPAN	1	50	43	50
ALTO LUCERO DE GUTIÉRREZ BARRIOS	1	89	194	92
AMATITLÁN	2	88	11	92
BANDERILLA	3	125	91	126
CAZONES DE HERRERA	1	50	14	71
COATEPEC	11	818	226	821
COLIPA	1	50	101	51
COSCOMATEPEC	2	88	155	95
EMILIANO ZAPATA	1	50	116	50
ESPINAL	1	50	11	50
IGNACIO DE LA LLAVE	1	50	66	60
IXHUATLÁN DEL CAFÉ	1	50	156	57
IXTACZOQUITLÁN	6	463	4	463
JALACINGO	1	50	71	50
JUCHIQUE DE FERRER	2	88	339	100
MALTRATA	1	88	103	93
MANLIO FABIO ALTAMIRANO	1	50	45	50
MEDELLÍN	2	88	24	89
NAOLINCO	2	39	495	40

**PERSONAL OCUPADO, REMUNERACIONES, INGRESOS
Y GASTOS TOTALES EN LAS OFICINAS DE CORREOS
POR TIPO DE OFICINA Y MUNICIPIO
2004**

CUADRO 20.26

TIPO DE OFICINA MUNICIPIO	PERSONAL OCUPADO TOTAL a/	REMUNERACIONES TOTALES AL PERSONAL OCUPADO (Miles de pesos)	INGRESOS TOTALES b/ (Miles de pesos)	GASTOS TOTALES c/ (Miles de pesos)
OZULUAMA	1	40	5	40
SALTABARRANCA	1	39	8	42
TECOLUTLA	1	50	26	56
TEOCELO	1	50	26	50
TLACOJALPAN	1	39	14	40
LAS VIGAS DE RAMÍREZ	1	39	13	40
XICO	1	50	17	50
YECUATLA	1	50	237	51

a/ Datos referidos al 31 de diciembre.

b/ Comprende el total de ingresos por la venta de servicios en el año.

c/ Incluye remuneraciones pagadas al personal ocupado, gastos de materiales y suministros, y servicios generales.

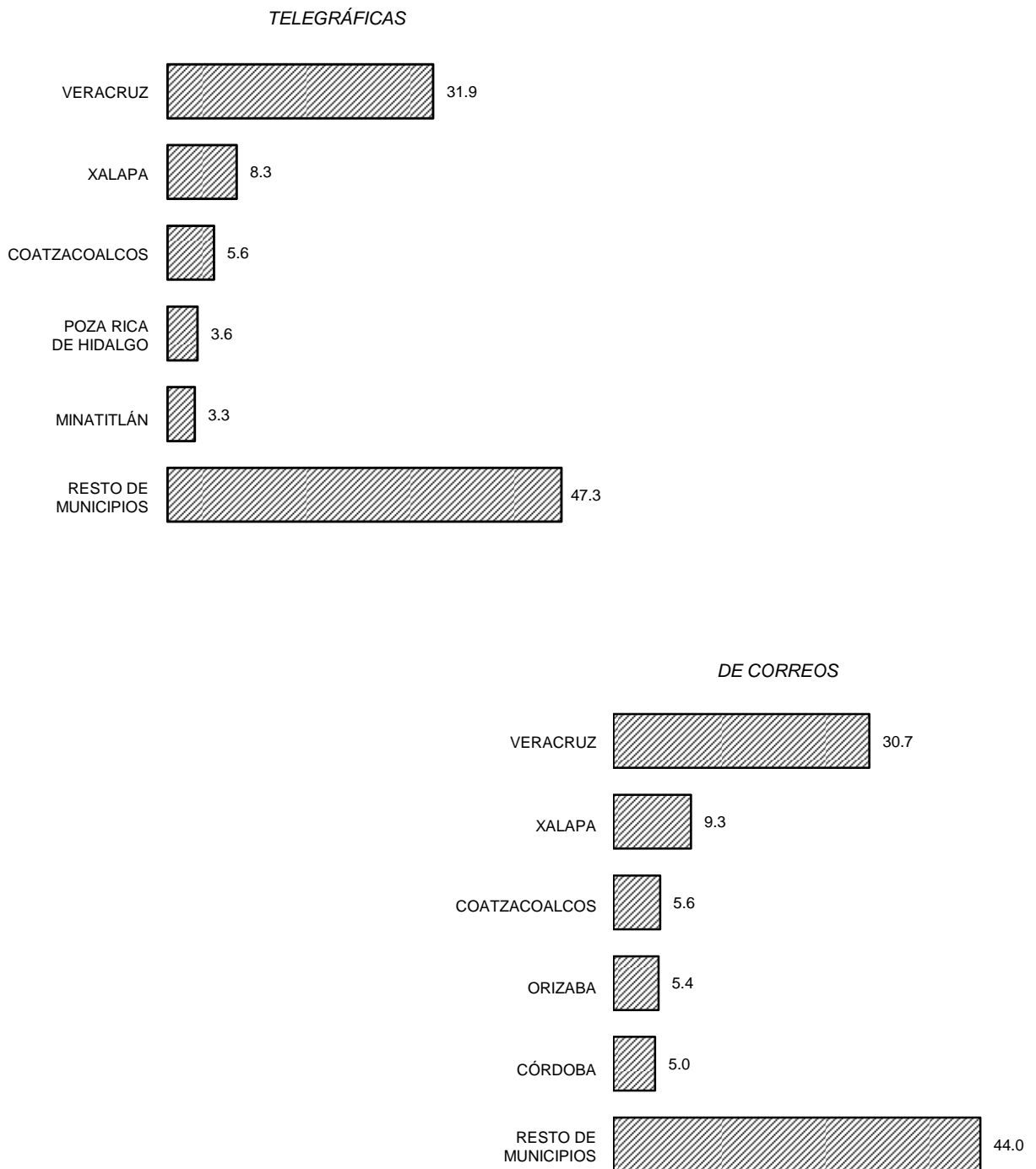
d/ Incluye sucursal administrada por la Oficina de correos a la que está adscrita.

e/ Se incluyen las remuneraciones pagadas al personal de la Subdirección Regional.

FUENTE: Servicio Postal Mexicano. Dirección de Operación Regional; Subdirección Regional Sureste; Gerencia de Administración; Coordinación de Análisis e Información Regional; Unidad Regional de Análisis e Información.

**PERSONAL OCUPADO EN LAS OFICINAS TELEGRÁFICAS
Y DE CORREOS POR PRINCIPALES MUNICIPIOS
Al 31 de diciembre de 2004**
(Porcentaje)

Gráfica 20.4



FUENTE: Cuadros 20.12 y 20.26

**INVERSIÓN PÚBLICA APROBADA Y EJERCIDA EN EL SECTOR
TRANSPORTES Y COMUNICACIONES POR INSTITUCIÓN
Y PROGRAMA**

CUADRO 20.27

2004
(Pesos)

INSTITUCIÓN PROGRAMA	INVERSIÓN PÚBLICA APROBADA	INVERSIÓN PÚBLICA EJERCIDA
TOTAL	248,066,988	230,642,320
SUBSECRETARÍA DE INFRAESTRUCTURA CARRETERA <i>a/</i>	67,309,067	54,499,298
CAMINOS RURALES Y PUENTES	58,420,027	46,102,698
CARRETERAS ALIMENTADORAS, AUTOPISTAS Y PUENTES	8,889,040	8,396,600
JUNTA ESTATAL DE CAMINOS <i>a/</i>	56,126,635	53,936,314
CARRETERAS ALIMENTADORAS, AUTOPISTAS Y PUENTES	52,221,421	50,031,100
CAMINOS RURALES Y PUENTES	3,892,454	3,892,454
AEROPUERTOS	12,760	12,760
DIRECCIÓN GENERAL DE CARRETERAS ESTATALES <i>a/</i>	49,078,610	48,687,839
CARRETERAS ALIMENTADORAS, AUTOPISTAS Y PUENTES	49,078,610	48,687,839
CAMINOS Y PUENTES ESTATALES DE CUOTA <i>a/</i>	22,723,087	22,284,720
CAMINOS RURALES Y PUENTES	21,935,912	21,497,545
CARRETERAS ALIMENTADORAS, AUTOPISTAS Y PUENTES	787,175	787,175
SECRETARÍA DE DESARROLLO REGIONAL <i>b/</i>	18,504,620	18,504,620
CAMINOS RURALES Y PUENTES	14,891,874	14,891,874
AEROPUERTOS	3,612,746	3,612,746
DIRECCIÓN GENERAL DE INFRAESTRUCTURA COMPLEMENTARIA <i>a/</i>	10,078,387	8,482,947
CARRETERAS ALIMENTADORAS, AUTOPISTAS Y PUENTES	9,643,592	8,048,152
CAMINOS RURALES Y PUENTES	434,795	434,795

**INVERSIÓN PÚBLICA APROBADA Y EJERCIDA EN EL SECTOR
TRANSPORTES Y COMUNICACIONES POR INSTITUCIÓN
Y PROGRAMA**

CUADRO 20.27

2004
(Pesos)

INSTITUCIÓN PROGRAMA	INVERSIÓN PÚBLICA APROBADA	INVERSIÓN PÚBLICA EJERCIDA
RADIOTELEVISIÓN DE VERACRUZ <i>a/</i>	8,779,155	8,779,155
TELECOMUNICACIONES	8,779,155	8,779,155
DIRECCIÓN GENERAL DE CAMINOS RURALES <i>c/</i>	8,676,702	8,676,702
CARRETERAS ALIMENTADORAS, AUTOPISTAS Y PUENTES	8,077,280	8,077,280
CAMINOS RURALES Y PUENTES	599,422	599,422
MAQUINARÍA DE VERACRUZ <i>c/</i>	5,348,745	5,348,745
CAMINOS RURALES Y PUENTES	3,542,437	3,542,437
CARRETERAS ALIMENTADORAS, AUTOPISTAS Y PUENTES	1,806,308	1,806,308
DIRECCIÓN GENERAL DE TELECOMUNICACIONES <i>b/</i>	759,980	759,980
TELECOMUNICACIONES	759,980	759,980
SECRETARÍA DE DESARROLLO SOCIAL <i>d/</i>	682,000 <i>P/</i>	682,000 <i>P/</i>
CAMINOS RURALES	682,000	682,000

NOTA: Para esta edición no se presenta información del Ramo 033, debido a que está en proceso de ajuste de acuerdo al Diario Oficial de la Federación de fecha 9 de junio de 2005.

a/ Comprende inversión en orden de participación, federal y estatal.

b/ Se refiere a inversión federal.

c/ Comprende inversión en orden de participación, estatal y federal.

d/ Comprende: inversión en orden de participación, federal y estatal. Además se refiere a la información proporcionada de acuerdo a los oficios de solicitud y aprobación de recursos remitidos por la Delegación Estatal de la SEDESOL.

FUENTE: Secretaría de Finanzas y Planeación del Gobierno del Estado. Subsecretaría de Egresos; Dirección General de Inversión Pública. Secretaría de Finanzas y Planeación del Gobierno del Estado. Comité de Planeación para el Desarrollo del Estado de Veracruz; Dirección de Financiamiento y Seguimiento de Programas Sociales; Subdirección de Programas Sociales.