

21. Transportes y comunicaciones

- [21.1](#) Longitud de la red carretera por municipio según tipo de camino
Al 31 de diciembre de 2010
(Kilómetros)
- [21.2](#) Longitud de la red carretera federal de cuota por municipio
según tipo de administración
Al 31 de diciembre de 2010
(Kilómetros)
- [21.3](#) Unidades vehiculares de carga en circulación del servicio público federal
de autotransporte por tipo según clase de servicio
Al 31 de diciembre de 2010
- [Gráfica 21.1](#) Unidades vehiculares de pasaje y de turismo en circulación
del servicio público federal de autotransporte
por clase de servicio
Al 31 de diciembre de 2010
- [21.4](#) Vehículos de motor registrados en circulación por municipio según tipo de servicio
Al 31 de diciembre de 2010
- [Gráfica 21.2](#) Automóviles registrados en circulación
por principales municipios
Al 31 de diciembre de 2010
- [21.5](#) Puentes y libramientos federales y sus longitudes por municipio
Al 31 de diciembre de 2010
- [21.6](#) Longitud de la red ferroviaria por tipo de vía
De 2006 a 2010
(Kilómetros)
- [21.7](#) Volumen de la carga transportada e ingresos por el servicio de flete
en el transporte ferroviario según tipo de producto
2010
- [21.8](#) Longitud de las obras portuarias de protección y de atraque,
y superficie de las áreas de almacenamiento
2008, 2009 y 2010

- [21.9](#) Volumen de la carga marítima movida por puerto según tipo de tráfico y movimiento
2010
(Miles de toneladas)
- [21.10](#) Aeropuertos, longitud de pistas de aterrizaje, superficies de pistas, de plataformas y de rodajes de la aviación civil según municipio
Al 31 de diciembre de 2010
- [21.11](#) Aeródromos y su longitud de pistas de aterrizaje por municipio y localidad
Al 31 de diciembre de 2010
- [21.12](#) Oficinas de la red telegráfica y personal ocupado por municipio
Al 31 de diciembre de 2010
- [21.13](#) Telegramas transmitidos y recibidos por municipio
2010
- [21.14](#) Volumen de los servicios telegráficos transmitidos y recibidos por tipo de servicio y servicio
2010
(Operaciones)
- [21.15](#) Líneas telefónicas fijas en servicio y su densidad
2008, 2009 y 2010
- [21.16](#) Usuarios de telefonía móvil y aparatos de telefonía pública
De 2006 a 2010
- [21.17](#) Localidades con servicio de telefonía rural por municipio según prestador del servicio
Al 31 de diciembre de 2010
- [21.18](#) Centros comunitarios digitales e-México y localidades que cuentan con el servicio por municipio
Al 31 de diciembre de 2010
- [21.19](#) Estaciones radiodifusoras por tipo de banda según tipo de programación
Al 31 de diciembre de 2010

- [21.20](#) Usuarios de comunicación privada onda corta y estaciones radioeléctricas de aficionados por municipio
Al 31 de diciembre de 2010
- [21.21](#) Estaciones televisoras por régimen de operación según origen de transmisión
Al 31 de diciembre de 2010
- [Gráfica 21.3](#) Suscriptores del servicio de televisión restringida
De 2003 a 2010
- [21.22](#) Oficinas postales por municipio según clase
Al 31 de diciembre de 2010
- [21.23](#) Correspondencia expedida y recibida por municipio según tipo de servicio
2010
(Miles de piezas)
- [21.24](#) Giros postales expedidos y pagados del servicio nacional por municipio
2010
- [21.25](#) Ingresos totales de las ventas de productos y servicios postales según concepto
2008, 2009 y 2010
(Miles de pesos)
- [21.26](#) Personal ocupado, remuneraciones, ingresos y gastos totales
en las oficinas de correos por municipio
2010

Longitud de la red carretera por municipio según tipo de camino
Al 31 de diciembre de 2010
(Kilómetros)

[Cuadro 21.1](#)

Municipio	Total	Troncal federal a/		Alimentadoras estatales b/			Caminos rurales			Brechas mejoradas
		Pavimen- tada c/	Reves- tida	Pavimen- tada c/	Reves- tida	Terra- cería d/	Pavimen- tada	Reves- tida	Terra- cería	
Estado	24,225	3,428	0	4,831	2,658	20	540	3,366	38	9,344
Acajete	23	10	0	9	0	0	0	4	0	ND
Acatlán	19	0	0	13	0	0	0	4	2	ND
Acazacan	66	50	0	15	0	0	0	NS	0	ND
Actopan	198	31	0	101	50	0	0	16	0	ND
Acuña	12	6	0	6	0	0	0	0	0	ND
Acultzingo	34	23	0	0	0	0	4	7	0	ND
Agua Dulce	59	35	0	18	0	0	6	0	0	ND
Álamo Temapache	292	76	0	88	30	0	0	98	0	ND
Alpatláhuac	21	0	0	2	10	0	0	9	0	ND
Alto Lucero de										
Gutiérrez Barrios	238	29	0	121	78	0	0	11	0	ND
Altotonga	148	21	0	2	44	0	0	81	0	ND
Alvarado	214	88	0	22	46	0	20	40	0	ND
Amatitlán	16	14	0	0	0	0	0	3	0	ND
Amatlán de los Reyes	34	14	0	20	0	0	0	0	0	ND
Ángel R. Cabada	44	18	0	17	9	0	0	0	0	ND
Apazapan	23	0	0	7	0	0	0	17	0	ND
Aquila	4	0	0	2	0	0	2	0	0	ND
Astacinga	24	0	0	9	0	0	0	16	0	ND
Atlahuilco	18	4	0	7	0	0	0	7	0	ND
Atoyac	29	1	0	18	0	0	0	11	0	ND
Atzacan	12	0	0	4	8	0	0	0	0	ND
Atzacan	152	26	0	18	19	0	0	88	0	ND
Ayahualulco	28	0	0	5	0	0	0	24	0	ND
Banderilla	20	7	0	10	0	0	0	3	0	ND
Benito Juárez	47	15	0	2	0	0	12	19	0	ND
Boca del Río	17	11	0	6	0	0	0	0	0	ND
Calcahualco	36	0	0	9	0	0	0	28	0	ND
Camarón de Tejeda	36	0	0	25	0	0	11	0	0	ND
Camerino Z. Mendoza	12	8	0	0	0	0	0	4	0	ND
Carlos A. Carrillo	31	18	0	13	0	0	0	0	0	ND
Carrillo Puerto	26	23	0	0	0	0	2	0	0	ND
Castillo de Teayo	99	9	0	30	37	0	0	23	0	ND
Catemaco	204	24	0	37	87	0	0	55	0	ND
Cazones de Herrera	71	0	0	62	0	0	0	10	0	ND
Cerro Azul	38	10	0	3	0	0	0	24	0	ND
Chacaltianguis	25	10	0	15	0	0	0	0	0	ND
Chalma	52	15	0	10	1	0	20	7	0	ND
Chiconamel	16	0	0	4	6	0	0	7	0	ND
Chiconquiaco	11	0	0	10	0	1	0	0	0	ND
Chicontepec	296	19	0	96	27	11	30	113	0	ND
Chinameca	59	14	0	28	0	0	0	16	0	ND
Chinampa de Gorostiza	44	6	0	25	10	0	0	3	0	ND
Chocamán	26	7	0	3	0	0	0	17	0	ND
Chontla	37	0	0	13	9	0	6	10	0	ND
Chumatlán	11	0	0	4	0	0	6	1	0	ND
Citlaltépetl	29	0	0	21	0	0	0	9	0	ND
Coacoatzintla	10	0	0	10	0	0	0	0	0	ND
Coahuatlán	10	0	0	NS	2	0	6	2	0	ND
Coatepec	78	0	0	64	10	3	0	0	0	ND
Coatzacoalcos	46	31	0	13	2	0	0	0	0	ND
Coatzintla	57	7	0	10	40	0	0	0	0	ND
Coetzala	9	0	0	7	0	0	0	0	3	ND
Colipa	36	0	0	10	0	0	0	26	0	ND
Comapa	59	0	0	0	59	0	0	0	0	ND
Córdoba	79	20	0	56	3	0	0	0	0	ND

Longitud de la red carretera por municipio según tipo de camino
Al 31 de diciembre de 2010
(Kilómetros)

[Cuadro 21.1](#)

Municipio	Total	Troncal federal a/		Alimentadoras estatales b/			Caminos rurales			Brechas mejoradas
		Pavimen- tada c/	Reves- tida	Pavimen- tada c/	Reves- tida	Terra- cería d/	Pavimen- tada	Reves- tida	Terra- cería	
Cosamaloapan de Carpio	128	75	0	25	3	0	0	25	0	ND
Cosautlán de Carvajal	17	0	0	15	0	0	2	0	0	ND
Coscomatepec	84	15	0	20	20	0	0	31	0	ND
Cosoleacaque	77	36	0	15	26	0	0	0	0	ND
Cotaxtla	80	69	0	2	9	0	0	0	0	ND
Coxquihui	45	0	0	43	0	0	1	1	0	ND
Coyutla	101	0	0	48	45	0	2	6	0	ND
Cuichapa	21	0	0	17	4	0	0	0	0	ND
Cuitláhuac	52	45	0	7	1	0	0	0	0	ND
El Higo	95	30	0	19	24	0	0	23	0	ND
Emiliano Zapata	155	62	0	72	7	0	0	13	0	ND
Espinal	108	0	0	23	35	0	0	51	0	ND
Filomeno Mata	18	0	0	9	0	0	10	0	0	ND
Fortín	27	19	0	5	0	0	3	0	0	ND
Gutiérrez Zamora	54	19	0	3	0	0	2	30	0	ND
Hidalgotitlán	221	0	0	0	123	0	0	98	0	ND
Huatusco	106	32	0	19	24	0	5	26	0	ND
Huayacocotla	163	0	0	55	32	0	22	54	0	ND
Hueyapan de Ocampo	70	31	0	11	0	0	0	28	0	ND
Huiloapan de Cuauhtémoc	4	4	0	0	0	0	0	0	0	ND
Ignacio de la Llave	69	0	0	11	10	0	0	48	0	ND
Ilamatlán	70	0	0	0	30	0	3	37	0	ND
Isla	141	36	0	55	41	0	0	9	0	ND
Ixcatepec	55	8	0	21	10	0	0	16	0	ND
Ixhuacán de los Reyes	79	0	0	39	39	0	0	1	0	ND
Ixhuatlancillo	11	0	0	6	0	0	5	1	0	ND
Ixhuatlán del Café	35	0	0	7	11	0	2	15	0	ND
Ixhuatlán del Sureste	40	16	0	7	0	0	0	0	17	ND
Ixhuatlán de Madero	94	33	0	29	25	0	6	0	0	ND
Ixmatlahuacan	25	10	0	14	0	0	0	0	0	ND
Ixtaczoquitlán	63	17	0	22	14	0	0	10	0	ND
Jalacingo	57	13	0	8	13	0	1	22	0	ND
Jalcomulco	12	0	0	12	0	0	0	0	0	ND
Jáltipan	118	21	0	3	52	0	2	41	0	ND
Jamapa	60	13	0	15	12	0	8	12	0	ND
Jesús Carranza	246	39	0	10	126	0	0	72	0	ND
Jilotepec	23	0	0	20	2	0	0	1	0	ND
José Azueta	56	25	0	9	22	0	0	0	0	ND
Juan Rodríguez Clara	164	63	0	36	32	0	0	33	0	ND
Juchique de Ferrer	64	0	0	32	0	0	0	33	0	ND
La Antigua	60	24	0	27	2	0	6	2	0	ND
Landero y Coss	9	0	0	4	0	1	4	0	0	ND
La Perla	41	0	0	27	0	0	14	0	0	ND
Las Choapas	204	86	0	80	8	0	2	29	0	ND
Las Minas	3	0	0	3	0	0	0	0	0	ND
Las Vigas de Ramírez	41	18	0	4	3	0	0	16	0	ND
Lerdo de Tejada	16	11	0	0	5	0	0	0	0	ND
Los Reyes	10	8	0	0	0	0	0	2	0	ND
Magdalena	2	0	0	0	0	0	0	2	0	ND
Maltrata	41	33	0	8	0	0	0	0	0	ND
Manlio Fabio Altamirano	50	1	0	32	4	0	0	14	0	ND
Mariano Escobedo	8	0	0	7	0	0	1	0	0	ND
Martínez de la Torre	135	42	0	79	0	0	0	14	0	ND
Mecatlán	5	0	0	5	0	0	0	0	0	ND
Mecayapan	45	8	0	22	0	0	0	16	0	ND
Medellín	124	61	0	41	13	0	0	8	0	ND
Miahuatlán	9	0	0	9	0	0	0	0	0	ND
Minatitlán	225	36	0	42	79	0	8	51	8	ND

Longitud de la red carretera por municipio según tipo de camino
Al 31 de diciembre de 2010
(Kilómetros)

[Cuadro 21.1](#)

Municipio	Total	Troncal federal a/		Alimentadoras estatales b/			Caminos rurales			Brechas mejoradas
		Pavimen- tada c/	Reves- tida	Pavimen- tada c/	Reves- tida	Terra- cería d/	Pavimen- tada	Reves- tida	Terra- cería	
Misantla	224	0	0	114	42	0	10	58	0	ND
Mixtla de Altamirano	42	0	0	14	0	0	24	0	3	ND
Moloacán	13	9	0	3	2	0	0	0	0	ND
Nanchital de Lázaro										
Cárdenas del Río	25	0	0	25	0	0	0	0	0	ND
Naolinco	58	0	0	56	2	0	0	0	0	ND
Naranjal	10	0	0	5	0	0	3	2	0	ND
Naranjos Amatlán	61	14	0	41	6	0	0	0	0	ND
Nautla	55	20	0	11	24	0	0	0	0	ND
Nogales	23	8	0	15	0	0	0	0	0	ND
Oluta	37	11	0	8	3	3	0	13	0	ND
Omealca	30	0	0	24	0	1	2	0	3	ND
Orizaba	20	12	0	6	0	0	2	0	0	ND
Otatitlán	16	0	0	16	0	0	0	0	0	ND
Oteapan	9	9	0	0	0	0	0	0	0	ND
Ozuluama de Mascareñas	203	53	0	122	15	0	5	9	0	ND
Pajapan	73	0	0	37	29	0	5	2	0	ND
Pánuco	352	129	0	88	76	0	0	58	0	ND
Papantla	413	134	0	144	56	0	16	63	0	ND
Paso del Macho	43	0	0	43	0	0	1	0	0	ND
Paso de Ovejas	122	23	0	20	63	0	3	13	0	ND
Perote	131	63	0	17	0	0	1	50	0	ND
Platón Sánchez	68	8	0	12	16	0	7	26	0	ND
Playa Vicente	267	30	0	79	59	0	41	58	0	ND
Poza Rica de Hidalgo	20	10	0	10	0	0	0	0	0	ND
Pueblo Viejo	35	17	0	13	5	0	0	0	0	ND
Puente Nacional	167	76	0	47	13	0	0	31	0	ND
Rafael Delgado	27	3	0	9	2	0	6	7	0	ND
Rafael Lucio	14	6	0	8	0	0	0	0	0	ND
Río Blanco	7	7	0	0	0	0	0	0	0	ND
Saltabarranca	NS	0	0	NS	0	0	0	0	0	ND
San Andrés Tenejapan	11	7	0	0	0	0	0	4	0	ND
San Andrés Tuxtla	156	21	0	102	31	0	0	2	0	ND
San Juan Evangelista	220	70	0	60	67	0	0	24	0	ND
San Rafael	59	25	0	16	0	0	0	18	0	ND
Santiago Sochiapan	22	22	0	ND	ND	ND	ND	ND	ND	ND
Santiago Tuxtla	98	18	0	42	34	0	0	5	0	ND
Sayula de Alemán	142	36	0	23	32	0	0	52	0	ND
Sochiapa	13	NS	0	13	0	0	0	0	0	ND
Soconusco	14	6	0	7	0	0	0	2	0	ND
Soledad Atzompa	101	0	0	41	0	0	29	30	0	ND
Soledad de Doblado	92	0	0	67	8	0	0	18	0	ND
Soteapan	145	17	0	46	5	0	0	77	0	ND
Tamalín	41	1	0	26	11	0	0	3	0	ND
Tamiahua	70	0	0	40	2	0	0	28	0	ND
Tampico Alto	72	27	0	6	5	0	0	34	0	ND
Tancoco	25	7	0	10	4	0	0	5	0	ND
Tantima	28	14	0	6	8	0	0	0	0	ND
Tantoyuca	146	58	0	45	24	0	3	16	0	ND
Tatahuicapan de Juárez	64	0	0	17	0	0	22	25	0	ND
Tatatila	3	0	0	3	0	0	0	0	0	ND
Tecolutla	139	45	0	48	12	0	NS	33	0	ND
Tehuipango	55	0	0	38	16	0	1	0	0	ND
Tempoal	151	37	0	5	23	0	0	86	0	ND
Tenampa	13	0	0	0	0	0	6	7	0	ND
Tenochtitlán	27	0	0	NS	9	0	10	9	0	ND
Teocelo	27	0	0	27	0	0	0	0	0	ND
Tepatlatxco	4	0	0	4	0	0	0	0	0	ND

**Longitud de la red carretera por municipio según tipo de camino
Al 31 de diciembre de 2010
(Kilómetros)**

[Cuadro 21.1](#)

Municipio	Total	Troncal federal a/		Alimentadoras estatales b/			Caminos rurales			Brechas mejoradas
		Pavimen- tada c/	Reves- tida	Pavimen- tada c/	Reves- tida	Terra- cería d/	Pavimen- tada	Reves- tida	Terra- cería	
Tepetlán	32	0	0	22	10	0	0	0	0	ND
Tepetzintla	67	24	0	9	0	0	0	34	0	ND
Tequila	59	13	0	4	0	0	0	42	0	ND
Texcatepec	84	0	0	12	25	0	10	37	0	ND
Texhuacán	5	0	0	0	0	0	3	2	0	ND
Texistepec	93	15	0	8	29	0	3	39	0	ND
Tezonapa	98	0	0	45	17	0	3	33	0	ND
Tierra Blanca	245	85	0	55	24	0	9	72	0	ND
Tihuatlán	160	128	0	17	0	0	0	15	0	ND
Tlachichilco	99	0	0	9	50	0	3	38	0	ND
Tlacojalpan	17	0	0	17	0	0	0	0	0	ND
Tlacolulan	8	0	0	8	0	0	0	0	0	ND
Tlacotalpan	25	25	0	0	0	0	0	0	0	ND
Tlacotepec de Mejía	13	0	0	8	0	0	5	0	0	ND
Tlalixcoyan	230	18	0	94	56	0	0	62	0	ND
Tlalnelhuayocan	27	0	0	13	8	NS	2	4	0	ND
Tlaltetela	84	0	0	29	27	0	19	10	0	ND
Tlapacoyan	79	28	0	16	6	0	0	29	0	ND
Tlaquilpa	28	0	0	8	5	0	0	14	0	ND
Tlilapan	3	3	0	0	0	0	0	0	0	ND
Tomatlán	13	NS	0	3	10	0	0	0	0	ND
Tonayán	20	0	0	20	0	0	0	0	0	ND
Totutla	57	20	0	23	4	0	3	7	0	ND
Tres Valles	99	33	0	30	5	0	0	31	0	ND
Tuxpan	182	58	0	53	4	0	0	68	0	ND
Tuxtilla	10	0	0	10	0	0	0	0	0	ND
Ursulo Galván	55	8	0	26	7	0	0	15	0	ND
Uxpanapa	100	0	0	42	35	0	0	23	0	ND
Vega de Alatorre	90	26	0	12	0	0	0	52	0	ND
Veracruz	185	83	0	101	0	0	0	1	0	ND
Villa Aldama	25	9	0	12	0	0	1	3	0	ND
Xalapa	82	11	0	64	5	0	1	0	0	ND
Xico	71	0	0	16	53	0	2	0	0	ND
Xoxocotla	13	0	0	9	0	0	0	4	0	ND
Yanga	41	22	0	6	0	0	0	14	0	ND
Yecuatla	41	0	0	26	14	0	0	2	0	ND
Zacualpan	39	0	0	0	24	0	0	15	0	ND
Zaragoza	26	3	0	7	2	0	0	15	0	ND
Zentla	77	2	0	48	13	0	0	13	0	ND
Zongolica	135	5	0	6	6	0	25	90	2	ND
Zontecomatlán de López y Fuentes	73	0	0	3	26	0	23	22	0	ND
Zozocolco de Hidalgo	27	0	0	20	0	0	7	0	0	ND

Nota: Debido al redondeo de las cifras, la suma de los parciales puede no coincidir con los totales.

a/ También es conocida como principal o primaria, tiene como objetivo específico servir al tránsito de larga distancia. Comprende caminos de cuota y libres pavimentados incluidos los estatales y particulares.

b/ También conocidas con el nombre de carreteras secundarias, tienen como propósito principal servir de acceso a las carreteras troncales o primarias.

c/ Comprende caminos de dos o más carriles.

d/ Se refiere a tramos en mejoramiento, ampliación o en construcción.

Fuente: Centro SCT Veracruz. Unidad de Planeación y Evaluación.

Secretaría de Comunicaciones del Estado de Veracruz.

**Longitud de la red carretera federal de cuota por municipio
según tipo de administración
Al 31 de diciembre de 2010
(Kilómetros)**

[Cuadro 21.2](#)

Municipio	Total	Federal a/	Estatal	Particular
Estado	764	593	79	93
Acazacucan	6	6	0	0
Agua Dulce	28	28	0	0
Alvarado	NS	NS	0	0
Amatlán de los Reyes	5	5	0	0
Atoyac	1	1	0	0
Boca del Río	8	0	8	0
Camerino Z. Mendoza	3	3	0	0
Carlos A. Carrillo	9	9	0	0
Carrillo Puerto	23	23	0	0
Chacaltianguis	6	6	0	0
Coatzacoalcos	NS	NS	0	0
Córdoba	11	11	0	0
Cosamaloapan de Carpio	16	16	0	0
Cosoleacaque	11	11	0	0
Cotaxtla	33	33	0	0
Cuitláhuac	6	6	0	0
Emiliano Zapata	19	0	19	0
Fortín	4	4	0	0
Huiloapan de Cuauhtémoc	4	4	0	0
Isla	15	15	0	0
Ixhuatlán del Sureste	16	16	0	0
Ixmatalhuacan	10	10	0	0
Ixtaczoquitlán	8	8	0	0
Jáltipan	10	10	0	0
Jamapa	13	13	0	0
José Azueta	6	6	0	0
Juan Rodríguez Clara	37	37	0	0
La Antigua	19	0	19	0
Las Choapas	86	86	0	0
Maltrata	33	14	0	19
Medellín	9	5	4	0
Minatitlán	13	13	0	0
Moloacán	2	2	0	0
Nogales	6	2	0	4
Oluta	11	11	0	0
Orizaba	5	5	0	0
Pánuco	14	14	0	0
Papantla	28	28	0	0
Perote	28	0	0	28
Pueblo Viejo	7	7	0	0
Puente Nacional	4	0	4	0
Rafael Delgado	NS	NS	0	0
Río Blanco	2	2	0	0
San Juan Evangelista	18	18	0	0
Sayula de Alemán	7	7	0	0
Texistepec	9	9	0	0
Tierra Blanca	39	39	0	0
Tehuacán	42	21	0	21
Tlalixcoyan	16	16	0	0
Tuxpan	16	0	0	16
Veracruz	24	0	24	0
Villa Aldama	5	0	0	5
Yanga	13	13	0	0

**Longitud de la red carretera federal de cuota por municipio
según tipo de administración
Al 31 de diciembre de 2010
(Kilómetros)**

[Cuadro 21.2](#)

Municipio	Total	Federal a/	Estatad	Particular
Zaragoza	3	3	0	0

Nota: Debido al redondeo de las cifras, la suma de los parciales puede no coincidir con los totales.

a/ A cargo de Caminos y Puentes Federales de Ingresos y Servicios Conexos.

Fuente: Centro SCT Veracruz. Unidad de Planeación y Evaluación.

**Unidades vehiculares de carga en circulación del servicio público federal
de autotransporte por tipo según clase de servicio
Al 31 de diciembre de 2010**

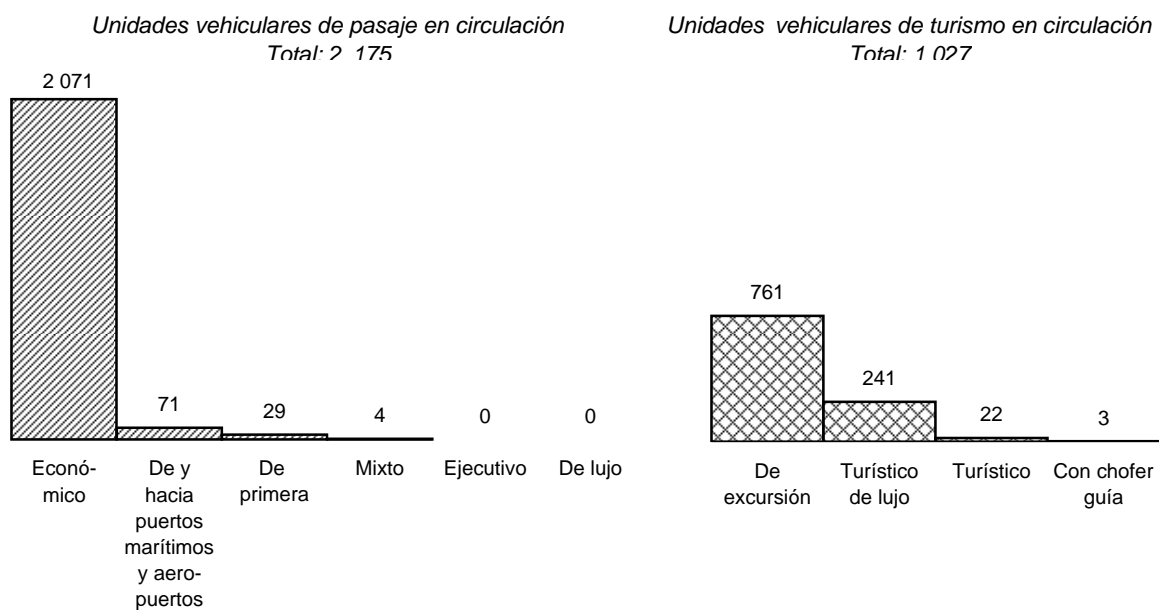
[Cuadro 21.3](#)

Tipo	Total	Carga general	Carga especializada
Total	30,839	25,057	5,782
Unidades motrices	14,910	12,121	2,789
Camión de dos ejes	1,773	1,279	494
Camión de tres ejes	2,750	2,489	261
Camión de cuatro ejes	0	0	0
Tractocamión de dos ejes	47	35	12
Tractocamión de tres ejes	10,316	8,318	1,998
Otros	24	0	24
Unidades de arrastre	15,917	12,936	2,981
Semirremolque de un eje	56	34	22
Semirremolque de dos ejes	11,904	10,130	1,774
Semirremolque de tres ejes	3,862	2,719	1,143
Semirremolque de cuatro ejes	25	20	5
Semirremolque de cinco ejes	0	0	0
Semirremolque de seis ejes	2	0	2
Remolque de dos ejes	52	23	29
Remolque de tres ejes	15	9	6
Remolque de cuatro ejes	1	1	0
Remolque de cinco ejes	0	0	0
Remolque de seis ejes	0	0	0
Grúas industriales	12	0	12

Fuente: SCT. Dirección General de Autotransporte Federal.

**Unidades vehiculares de pasaje y de turismo en circulación
del servicio público federal de autotransporte
por clase de servicio
Al 31 de diciembre de 2010**

[Gráfica 21.1](#)



Fuente: SCT. Dirección General de Autotransporte Federal.

Vehículos de motor registrados en circulación por municipio según tipo de servicio
Al 31 de diciembre de 2010 P/

[Cuadro 21.4](#)

1a. parte

Municipio	Automóviles				Camiones de pasajeros a/			
	Total	Oficial	Público	Particular	Total	Oficial	Público	Particular
Estado	896,684	1,408	43,510	851,766	11,124	23	9,393	1,708
Acajete	449	0	15	434	1	0	0	1
Acatlán	211	0	28	183	0	0	0	0
Acayucan	8,108	0	915	7,193	236	0	213	23
Actopan	3,642	0	174	3,468	11	0	5	6
Acula	163	0	20	143	0	0	0	0
Acultzingo	663	0	5	658	5	0	0	5
Agua Dulce	11,709	0	381	11,328	60	0	23	37
Álamo Temapache	5,700	0	331	5,369	119	0	114	5
Alpatláhuac	121	0	10	111	0	0	0	0
Alto Lucero de								
Gutiérrez Barrios	1,767	0	129	1,638	24	0	1	23
Altotonga	2,914	0	94	2,820	32	0	22	10
Alvarado	4,727	0	287	4,440	47	0	40	7
Amatitlán	356	0	3	353	3	0	0	3
Amatlán de los Reyes	3,178	0	60	3,118	86	0	67	19
Ángel R. Cabada	1,881	0	90	1,791	10	0	9	1
Apazapan	214	0	20	194	0	0	0	0
Aquila	14	0	0	14	0	0	0	0
Astacinga	80	0	5	75	0	0	0	0
Atlahuilco	98	0	14	84	3	0	3	0
Atoyac	1,342	0	20	1,322	10	0	9	1
Atzacan	583	0	37	546	71	0	70	1
Atzacan	583	0	37	546	71	0	70	1
Atzacán	1,090	0	57	1,033	12	0	11	1
Ayahualulco	303	0	2	301	7	0	7	0
Banderilla	3,257	0	196	3,061	50	0	40	10
Benito Juárez	150	0	39	111	4	0	0	4
Boca del Río	40,683	0	1,505	39,178	588	0	560	28
Calcahualco	174	0	16	158	0	0	0	0
Camarón de Tejeda	261	0	6	255	2	0	0	2
Camerino Z. Mendoza	4,710	0	88	4,622	18	0	5	13
Carlos A. Carrillo	1,602	0	69	1,533	8	0	0	8
Carrillo Puerto	398	0	3	395	0	0	0	0
Castillo de Teayo	602	0	10	592	1	0	0	1
Catemaco	2,529	0	260	2,269	26	0	13	13
Cazones de Herrera	988	0	30	958	34	0	28	6
Cerro Azul	6,000	0	203	5,797	13	0	8	5
Chacaltianguis	410	0	14	396	6	0	6	0
Chalma	235	0	30	205	2	0	1	1
Chiconamel	35	0	4	31	1	0	0	1
Chiconquiaco	329	0	55	274	0	0	0	0
Chicontepec	1,226	0	153	1,073	19	0	17	2
Chinameca	1,125	0	151	974	9	0	0	9
Chinampa de Gorostiza	508	0	57	451	2	0	1	1
Chocamán	643	0	36	607	3	0	0	3
Chontla	286	0	4	282	5	0	2	3
Chumatlán	42	0	1	41	0	0	0	0
Citlaltépetl	206	0	6	200	0	0	0	0
Coacoatzintla	486	0	62	424	1	0	0	1
Coahuilán	40	0	0	40	0	0	0	0
Coatepec	12,830	0	509	12,321	228	0	222	6
Coatzacoalcos	64,112	0	4,263	59,849	828	0	542	286
Coatzintla	7,179	0	248	6,931	247	0	236	11
Coetzala	31	0	0	31	0	0	0	0
Colipa	245	0	12	233	0	0	0	0
Comapa	843	0	16	827	0	0	0	0
Córdoba	34,753	0	1,534	33,219	894	0	853	41
Cosamaloapan de Carpio	5,819	0	307	5,512	44	0	37	7
Cosautlán de Carvajal	1,021	0	26	995	44	0	43	1

Vehículos de motor registrados en circulación por municipio según tipo de servicio
Al 31 de diciembre de 2010 P/

[Cuadro 21.4](#)

1a. parte

Municipio	Automóviles				Camiones de pasajeros a/			
	Total	Oficial	Público	Particular	Total	Oficial	Público	Particular
Coscomatepec	1,948	0	62	1,886	1	0	0	1
Cosoleacaque	10,655	0	723	9,932	16	0	4	12
Cotaxtla	1,542	0	50	1,492	4	0	0	4
Coxquihui	186	0	29	157	0	0	0	0
Coyutla	480	0	105	375	2	0	2	0
Cuichapa	888	0	25	863	1	0	0	1
Cuitláhuac	2,947	0	49	2,898	21	0	16	5
El Higo	977	0	27	950	16	0	15	1
Emiliano Zapata	5,537	0	213	5,324	5	0	4	1
Espinal	871	0	82	789	0	0	0	0
Filomeno Mata	74	0	22	52	0	0	0	0
Fortín	8,835	0	231	8,604	30	0	24	6
Gutiérrez Zamora	1,893	0	90	1,803	9	0	8	1
Hidalgotitlán	294	0	17	277	5	0	2	3
Huatusco	4,968	0	188	4,780	53	0	46	7
Huayacocotla	854	0	23	831	6	0	3	3
Hueyapan de Ocampo	1,861	0	124	1,737	7	0	6	1
Huiloapan de Cuauhtémoc	526	0	12	514	0	0	0	0
Ignacio de la Llave	825	0	29	796	16	0	14	2
Ilamatlán	11	0	0	11	0	0	0	0
Isla	2,984	0	171	2,813	13	0	3	10
Ixcatepec	154	0	27	127	2	0	0	2
Ixhuacán de los Reyes	158	0	1	157	0	0	0	0
Ixhuatlancillo	875	0	40	835	15	0	15	0
Ixhuatlán del Café	672	0	35	637	0	0	0	0
Ixhuatlán del Sureste	2,214	0	63	2,151	5	0	0	5
Ixhuatlán de Madero	461	0	60	401	0	0	0	0
Ixmatlahuacan	190	0	6	184	0	0	0	0
Ixtaczoquitlán	5,413	0	257	5,156	193	0	183	10
Jalacingo	1,298	0	46	1,252	9	0	3	6
Jalcomulco	110	0	1	109	5	0	0	5
Jáltipan	3,665	0	371	3,294	57	0	36	21
Jamapa	566	0	16	550	13	0	13	0
Jesús Carranza	2,120	0	77	2,043	0	0	0	0
Jilotepec	956	0	59	897	2	0	1	1
José Azueta	3,160	0	55	3,105	10	0	7	3
Juan Rodríguez Clara	1,647	0	95	1,552	1	0	0	1
Juchique de Ferrer	850	0	118	732	1	0	1	0
La Antigua	5,485	0	229	5,256	28	0	27	1
Landero y Coss	112	0	9	103	0	0	0	0
La Perla	125	0	11	114	33	0	32	1
Las Choapas	8,205	0	408	7,797	81	0	49	32
Las Minas	36	0	0	36	0	0	0	0
Las Vigas de Ramírez	951	0	44	907	0	0	0	0
Lerdo de Tejada	2,642	0	70	2,572	18	0	16	2
Los Reyes	22	0	0	22	0	0	0	0
Magdalena	15	0	1	14	0	0	0	0
Maltrata	567	0	6	561	1	0	0	1
Manlio Fabio Altamirano	1,698	0	50	1,648	3	0	1	2
Mariano Escobedo	2,275	0	90	2,185	9	0	8	1
Martínez de la Torre	13,445	0	781	12,664	148	0	140	8
Mecatlán	61	0	13	48	0	0	0	0
Mecayapan	253	0	32	221	0	0	0	0
Medellín	4,948	0	163	4,785	39	0	32	7
Miahuatlán	174	0	23	151	0	0	0	0
Minatitlán	33,731	0	2,062	31,669	510	0	391	119
Misantla	4,065	0	252	3,813	20	0	17	3
Mixtla de Altamirano	6	0	0	6	1	0	0	1
Moloacán	1,849	0	33	1,816	2	0	2	0
Nanchital de Lázaro Cárdenas del Río	10,880	0	251	10,629	194	0	152	42

Vehículos de motor registrados en circulación por municipio según tipo de servicio
Al 31 de diciembre de 2010 P/

[Cuadro 21.4](#)

1a. parte

Municipio	Automóviles				Camiones de pasajeros a/			
	Total	Oficial	Público	Particular	Total	Oficial	Público	Particular
Naolinco	1,829	0	70	1,759	0	0	0	0
Naranjal	95	0	1	94	25	0	25	0
Naranjos Amatlán	4,512	0	227	4,285	49	0	40	9
Nautla	776	0	17	759	2	0	0	2
Nogales	4,641	0	128	4,513	2	0	2	0
Oluta	1,323	0	117	1,206	11	0	5	6
Omealca	1,537	0	74	1,463	2	0	2	0
Orizaba	26,880	0	1,186	25,694	201	0	162	39
Otatitlán	364	0	0	364	0	0	0	0
Oteapan	406	0	79	327	2	0	0	2
Ozuluama de Mascareñas	881	0	42	839	2	0	0	2
Pajapan	145	0	46	99	1	0	0	1
Pánuco	9,190	0	219	8,971	62	0	53	9
Papantla	8,967	0	701	8,266	229	0	223	6
Paso del Macho	1,862	0	24	1,838	8	0	1	7
Paso de Ovejas	3,337	0	84	3,253	5	0	0	5
Perote	6,107	0	177	5,930	16	0	5	11
Platón Sánchez	847	0	41	806	5	0	0	5
Playa Vicente	3,779	0	77	3,702	34	0	25	9
Poza Rica de Hidalgo	53,202	0	1,959	51,243	403	0	311	92
Pueblo Viejo	10,110	0	149	9,961	16	0	12	4
Puente Nacional	1,501	0	68	1,433	14	0	9	5
Rafael Delgado	641	0	21	620	40	0	40	0
Rafael Lucio	438	0	35	403	4	0	2	2
Río Blanco	6,907	0	237	6,670	1	0	0	1
Saltabarranca	347	0	28	319	0	0	0	0
San Andrés Tenejapan	34	0	3	31	0	0	0	0
San Andrés Tuxtla	7,772	0	940	6,832	136	0	118	18
San Juan Evangelista	1,528	0	110	1,418	3	0	0	3
San Rafael	1,320	0	91	1,229	3	0	2	1
Santiago Sochiapan	155	0	9	146	0	0	0	0
Santiago Tuxtla	2,113	0	193	1,920	20	0	15	5
Sayula de Alemán	1,312	0	155	1,157	5	0	0	5
Sochiapa	190	0	4	186	0	0	0	0
Soconusco	626	0	115	511	2	0	0	2
Soledad Atzompa	70	0	4	66	12	0	12	0
Soledad de Doblado	2,302	0	53	2,249	20	0	18	2
Soteapan	195	0	15	180	1	0	1	0
Tamalín	277	0	18	259	1	0	0	1
Tamiahua	650	0	29	621	3	0	3	0
Tampico Alto	1,021	0	42	979	1	0	1	0
Tancoco	250	0	18	232	0	0	0	0
Tantima	243	0	12	231	0	0	0	0
Tantoyuca	4,261	0	305	3,956	35	0	30	5
Tatahuicapan de Juárez	125	0	13	112	0	0	0	0
Tatatila	94	0	12	82	3	0	2	1
Tecolutla	1,296	0	98	1,198	0	0	0	0
Tehuipango	36	0	5	31	0	0	0	0
Tempoal	1,680	0	60	1,620	7	0	5	2
Tenampa	368	0	39	329	0	0	0	0
Tenochtitlán	83	0	9	74	0	0	0	0
Teocelo	862	0	21	841	1	0	1	0
Tepatlxaco	211	0	1	210	4	0	4	0
Tepetlán	295	0	29	266	1	0	0	1
Tepetzintla	394	0	15	379	4	0	0	4
Tequila	204	0	13	191	0	0	0	0
Texcatepec	18	0	0	18	1	0	0	1
Texhuacán	59	0	2	57	0	0	0	0
Texistepec	460	0	37	423	0	0	0	0
Tezonapa	2,382	0	45	2,337	0	0	0	0
Tierra Blanca	10,746	0	397	10,349	78	0	57	21

Vehículos de motor registrados en circulación por municipio según tipo de servicio
Al 31 de diciembre de 2010 P/

[Cuadro 21.4](#)

1a. parte

Municipio	Automóviles				Camiones de pasajeros a/			
	Total	Oficial	Público	Particular	Total	Oficial	Público	Particular
Tehuacán	7,132	0	308	6,824	38	0	28	10
Tlachichilco	4	0	0	4	0	0	0	0
Tlacojalpan	156	0	5	151	0	0	0	0
Tlacolulan	247	0	12	235	0	0	0	0
Tlacotalpan	998	0	19	979	2	0	1	1
Tlacotepec de Mejía	261	0	9	252	1	0	0	1
Tlalixcoyan	3,092	0	109	2,983	37	0	32	5
Tlalnelhuayocan	560	0	42	518	2	0	1	1
Tlaltetela	476	0	6	470	2	0	0	2
Tlapacoyan	3,947	0	165	3,782	16	0	12	4
Tlaquilpa	49	0	0	49	1	0	0	1
Tlilapan	166	0	9	157	12	0	12	0
Tomatlán	381	0	22	359	0	0	0	0
Tonayán	113	0	14	99	0	0	0	0
Totutla	1,321	0	45	1,276	0	0	0	0
Tres Valles	6,439	0	132	6,307	49	0	30	19
Tuxpan	18,464	0	688	17,776	269	0	209	60
Tuxtilla	115	0	10	105	0	0	0	0
Ursulo Galván	4,434	0	223	4,211	57	0	54	3
Uxpanapa	680	0	111	569	3	0	2	1
Vega de Alatorre	2,034	0	130	1,904	3	0	1	2
Veracruz	122,432	21	5,634	116,777	2,266	2	2,085	179
Villa Aldama	437	0	18	419	0	0	0	0
Xalapa	113,506	1,387	6,137	105,982	1,412	21	1,214	177
Xico	2,031	0	43	1,988	41	0	36	5
Xoxocotla	19	0	0	19	0	0	0	0
Yanga	2,251	0	26	2,225	10	0	4	6
Yecuatla	574	0	67	507	0	0	0	0
Zacualpan	59	0	0	59	2	0	1	1
Zaragoza	201	0	26	175	0	0	0	0
Zentla	787	0	8	779	1	0	0	1
Zongolica	664	0	15	649	3	0	3	0
Zontecomatlán de								
López y Fuentes	23	0	7	16	1	0	1	0
Zozocolco de Hidalgo	94	0	14	80	2	0	0	2

Vehículos de motor registrados en circulación por municipio según tipo de servicio
Al 31 de diciembre de 2010 P/

[Cuadro 21.4](#)
 2a. parte y última

Municipio	Camiones y camionetas para carga				Motocicletas			
	Total	Oficial	Público	Particular	Total	Oficial	De alquiler	Particular
Estado	525,891	2,281	4,372	519,238	72,628	503	0	72,125
Acajete	487	0	1	486	9	0	0	9
Acatlán	184	0	0	184	10	0	0	10
Acayucan	6,584	0	51	6,533	488	0	0	488
Actopan	4,628	0	10	4,618	440	0	0	440
Acuña	273	0	4	269	31	0	0	31
Acultzingo	906	0	3	903	27	0	0	27
Agua Dulce	3,383	0	43	3,340	933	0	0	933
Álamo Temapache	8,648	0	38	8,610	444	0	0	444
Alpatláhuac	353	0	20	333	2	0	0	2
Alto Lucero de								
Gutiérrez Barrios	2,907	0	39	2,868	52	0	0	52
Altotonga	3,322	0	5	3,317	37	0	0	37
Alvarado	2,749	0	23	2,726	932	0	0	932
Amatitlán	459	0	0	459	40	0	0	40
Amatlán de los Reyes	3,283	0	12	3,271	157	0	0	157
Ángel R. Cabada	2,493	0	17	2,476	611	0	0	611
Apazapan	259	0	0	259	25	0	0	25
Aquila	75	0	0	75	1	0	0	1
Astacinga	335	0	0	335	0	0	0	0
Atlahuilco	373	0	0	373	6	0	0	6
Atoyac	1,233	0	3	1,230	54	0	0	54
Atzacan	549	0	0	549	114	0	0	114
Atzacan	2,284	0	1	2,283	22	0	0	22
Ayahualulco	986	0	0	986	0	0	0	0
Banderilla	1,714	0	36	1,678	149	0	0	149
Benito Juárez	295	0	2	293	2	0	0	2
Boca del Río	11,651	0	83	11,568	3,444	0	0	3,444
Calchahuaco	350	0	26	324	0	0	0	0
Camarón de Tejeda	543	0	0	543	9	0	0	9
Camerino Z. Mendoza	1,822	0	26	1,796	293	0	0	293
Carlos A. Carrillo	1,181	0	7	1,174	398	0	0	398
Carrillo Puerto	2,169	0	3	2,166	24	0	0	24
Castillo de Teayo	1,455	0	0	1,455	15	0	0	15
Catemaco	2,398	0	94	2,304	315	0	0	315
Cazones de Herrera	1,195	0	2	1,193	59	0	0	59
Cerro Azul	2,448	0	31	2,417	109	0	0	109
Chacaltianguis	629	0	1	628	150	0	0	150
Chalma	148	0	0	148	3	0	0	3
Chiconamel	28	0	0	28	1	0	0	1
Chiconquiaco	597	0	1	596	4	0	0	4
Chicontepec	1,716	0	52	1,664	35	0	0	35
Chinameca	815	0	7	808	74	0	0	74
Chinampa de Gorostiza	657	0	0	657	24	0	0	24
Chocamán	801	0	12	789	20	0	0	20
Chontla	618	0	0	618	5	0	0	5
Chumatlán	57	0	0	57	2	0	0	2
Citlaltépetl	467	0	3	464	11	0	0	11
Coacoatzintla	395	0	5	390	7	0	0	7
Coahuatlán	91	0	0	91	0	0	0	0
Coatepec	5,547	0	83	5,464	1,279	0	0	1,279
Coatzacoalcos	22,495	0	229	22,266	3,754	0	0	3,754
Coatzintla	2,845	0	28	2,817	251	0	0	251
Coetzala	38	0	0	38	1	0	0	1
Colipa	316	0	1	315	9	0	0	9
Comapa	1,356	0	17	1,339	24	0	0	24
Córdoba	15,867	0	118	15,749	3,236	0	0	3,236
Cosamaloapan de Carpio	4,648	0	40	4,608	637	0	0	637
Cosautlán de Carvajal	1,130	0	15	1,115	23	0	0	23

Vehículos de motor registrados en circulación por municipio según tipo de servicio
Al 31 de diciembre de 2010 P/

[Cuadro 21.4](#)
 2a. parte y última

Municipio	Camiones y camionetas para carga				Motocicletas			
	Total	Oficial	Público	Particular	Total	Oficial	De alquiler	Particular
Coscomatepec	2,445	0	45	2,400	44	0	0	44
Cosoleacaque	3,574	0	41	3,533	740	0	0	740
Cotaxtla	2,424	0	4	2,420	196	0	0	196
Coxquihui	329	0	0	329	3	0	0	3
Coyutla	809	0	6	803	10	0	0	10
Cuichapa	961	0	0	961	15	0	0	15
Cuitláhuac	4,530	0	25	4,505	52	0	0	52
El Higo	951	0	0	951	32	0	0	32
Emiliano Zapata	4,326	0	29	4,297	240	0	0	240
Espinal	1,493	0	0	1,493	35	0	0	35
Filomeno Mata	98	0	0	98	0	0	0	0
Fortín	4,007	0	19	3,988	769	0	0	769
Gutiérrez Zamora	1,742	0	0	1,742	120	0	0	120
Hidalgotitlán	837	0	52	785	25	0	0	25
Huatusco	3,514	0	95	3,419	199	0	0	199
Huayacocotla	852	0	6	846	5	0	0	5
Hueyapan de Ocampo	1,950	0	27	1,923	92	0	0	92
Huiloapan de Cuauhtémoc	377	0	6	371	88	0	0	88
Ignacio de la Llave	933	0	0	933	232	0	0	232
Ilamatlán	63	0	0	63	0	0	0	0
Isla	4,867	0	13	4,854	259	0	0	259
Ixcatepec	400	0	0	400	3	0	0	3
Ixhuacán de los Reyes	349	0	0	349	6	0	0	6
Ixhuatlancillo	439	0	2	437	209	0	0	209
Ixhuatlán del Café	1,018	0	48	970	19	0	0	19
Ixhuatlán del Sureste	550	0	4	546	109	0	0	109
Ixhuatlán de Madero	1,239	0	0	1,239	12	0	0	12
Ixmatlahuacan	470	0	3	467	71	0	0	71
Ixtaczoquitlán	3,440	0	21	3,419	707	0	0	707
Jalacingo	2,239	0	0	2,239	9	0	0	9
Jalcomulco	133	0	0	133	11	0	0	11
Jáltipan	1,959	0	25	1,934	301	0	0	301
Jamapa	693	0	0	693	291	0	0	291
Jesús Carranza	4,170	0	9	4,161	96	0	0	96
Jilotepec	872	0	8	864	33	0	0	33
José Azueta	5,520	0	4	5,516	513	0	0	513
Juan Rodríguez Clara	3,356	0	3	3,353	137	0	0	137
Juchique de Ferrer	1,035	0	4	1,031	12	0	0	12
La Antigua	3,120	0	34	3,086	624	0	0	624
Landero y Coss	128	0	0	128	1	0	0	1
La Perla	817	0	0	817	9	0	0	9
Las Choapas	5,174	0	20	5,154	763	0	0	763
Las Minas	39	0	0	39	0	0	0	0
Las Vigas de Ramírez	1,079	0	7	1,072	12	0	0	12
Lerdo de Tejada	1,532	0	21	1,511	401	0	0	401
Los Reyes	58	0	0	58	0	0	0	0
Magdalena	21	0	0	21	20	0	0	20
Maltrata	1,010	0	22	988	17	0	0	17
Manlio Fabio Altamirano	1,972	0	10	1,962	324	0	0	324
Mariano Escobedo	1,168	0	4	1,164	298	0	0	298
Martínez de la Torre	12,094	0	60	12,034	577	0	0	577
Mecatlán	91	0	0	91	1	0	0	1
Mecayapan	320	0	19	301	5	0	0	5
Medellín	3,566	0	2	3,564	826	0	0	826
Miahuatlán	256	0	1	255	3	0	0	3
Minatitlán	10,338	0	123	10,215	1,682	0	0	1,682
Misantla	4,530	0	32	4,498	322	0	0	322
Mixtla de Altamirano	61	0	0	61	3	0	0	3
Moloacán	746	0	1	745	150	0	0	150

Vehículos de motor registrados en circulación por municipio según tipo de servicio
Al 31 de diciembre de 2010 P/

[Cuadro 21.4](#)
 2a. parte y última

Municipio	Camiones y camionetas para carga				Motocicletas			
	Total	Oficial	Público	Particular	Total	Oficial	De alquiler	Particular
Nanchital de Lázaro								
Cárdenas del Río	1,951	0	18	1,933	248	0	0	248
Naolinco	1,370	0	1	1,369	47	0	0	47
Naranjal	178	0	1	177	7	0	0	7
Naranjos Amatlán	2,419	0	37	2,382	137	0	0	137
Nautla	926	0	12	914	17	0	0	17
Nogales	2,578	0	27	2,551	426	0	0	426
Oluta	1,025	0	11	1,014	67	0	0	67
Omealca	2,979	0	6	2,973	34	0	0	34
Orizaba	7,504	0	141	7,363	2,941	0	0	2,941
Otatitlán	563	0	0	563	53	0	0	53
Oteapan	290	0	2	288	168	0	0	168
Ozuluama de Mascareñas	2,079	0	7	2,072	24	0	0	24
Pajapan	251	0	18	233	11	0	0	11
Pánuco	8,453	0	9	8,444	532	0	0	532
Papantla	8,415	0	86	8,329	845	0	0	845
Paso del Macho	3,507	0	12	3,495	110	0	0	110
Paso de Ovejas	3,019	0	9	3,010	233	0	0	233
Perote	5,787	0	41	5,746	111	0	0	111
Platón Sánchez	588	0	4	584	35	0	0	35
Playa Vicente	7,243	0	28	7,215	243	0	0	243
Poza Rica de Hidalgo	19,869	0	260	19,609	2,175	0	0	2,175
Pueblo Viejo	3,524	0	7	3,517	325	0	0	325
Puente Nacional	1,707	0	4	1,703	63	0	0	63
Rafael Delgado	589	0	5	584	115	0	0	115
Rafael Lucio	294	0	2	292	12	0	0	12
Río Blanco	2,177	0	28	2,149	825	0	0	825
Saltabarranca	312	0	6	306	227	0	0	227
San Andrés Tenejapan	64	0	1	63	8	0	0	8
San Andrés Tuxtla	5,805	0	111	5,694	858	0	0	858
San Juan Evangelista	2,367	0	17	2,350	15	0	0	15
San Rafael	1,357	0	3	1,354	36	0	0	36
Santiago Sochiapan	379	0	0	379	3	0	0	3
Santiago Tuxtla	1,753	0	22	1,731	136	0	0	136
Sayula de Alemán	1,770	0	14	1,756	54	0	0	54
Sochiapa	253	0	1	252	2	0	0	2
Soconusco	591	0	1	590	74	0	0	74
Soledad Atzompa	1,216	0	0	1,216	0	0	0	0
Soledad de Doblado	2,884	0	2	2,882	226	0	0	226
Soteapan	729	0	17	712	5	0	0	5
Tamalín	735	0	0	735	27	0	0	27
Tamiahua	922	0	11	911	18	0	0	18
Tampico Alto	658	0	0	658	10	0	0	10
Tancoco	216	0	0	216	3	0	0	3
Tantima	569	0	2	567	10	0	0	10
Tantoyuca	3,406	0	57	3,349	204	0	0	204
Tatahuicapan de Juárez	283	0	2	281	18	0	0	18
Tatatila	86	0	0	86	0	0	0	0
Tecolutla	1,599	0	3	1,596	73	0	0	73
Tehuipango	292	0	0	292	2	0	0	2
Tempoal	2,313	0	14	2,299	58	0	0	58
Tenampa	458	0	20	438	1	0	0	1
Tenochtitlán	288	0	0	288	1	0	0	1
Teocelo	859	0	17	842	44	0	0	44
Tepatlaxco	395	0	1	394	7	0	0	7
Tepetlán	596	0	0	596	5	0	0	5
Tepetzintla	641	0	0	641	6	0	0	6
Tequila	226	0	2	224	4	0	0	4
Texcatepec	54	0	0	54	0	0	0	0
Texhuacán	122	0	0	122	0	0	0	0

Vehículos de motor registrados en circulación por municipio según tipo de servicio
Al 31 de diciembre de 2010 P/

[Cuadro 21.4](#)
 2a. parte y última


Municipio	Camiones y camionetas para carga				Motocicletas			
	Total	Oficial	Público	Particular	Total	Oficial	De alquiler	Particular
Texistepec	622	0	6	616	18	0	0	18
Tezonapa	4,949	0	0	4,949	265	0	0	265
Tierra Blanca	12,228	0	42	12,186	859	0	0	859
Tihuatlán	8,701	0	93	8,608	380	0	0	380
Tlachichilco	39	0	0	39	0	0	0	0
Tlacojalpan	320	0	0	320	18	0	0	18
Tlacolulan	341	0	1	340	1	0	0	1
Tlacotalpan	815	0	3	812	333	0	0	333
Tlacotepec de Mejía	376	0	10	366	3	0	0	3
Tlalixcoyan	3,945	0	22	3,923	717	0	0	717
Tlalnelhuayocan	385	0	0	385	66	0	0	66
Tlaltetela	816	0	2	814	13	0	0	13
Tlapacoyan	4,563	0	17	4,546	212	0	0	212
Tlaquilpa	220	0	0	220	0	0	0	0
Tlilapan	147	0	1	146	51	0	0	51
Tomatlán	508	0	4	504	8	0	0	8
Tonayán	194	0	0	194	2	0	0	2
Totutla	1,459	0	15	1,444	26	0	0	26
Tres Valles	8,395	0	28	8,367	497	0	0	497
Tuxpan	8,840	0	81	8,759	571	0	0	571
Tuxtilla	130	0	0	130	11	0	0	11
Ursulo Galván	3,491	0	18	3,473	435	0	0	435
Uxpanapa	1,558	0	17	1,541	21	0	0	21
Vega de Alatorre	2,127	0	11	2,116	50	0	0	50
Veracruz	40,817	15	360	40,442	18,154	0	0	18,154
Villa Aldama	510	0	0	510	8	0	0	8
Xalapa	34,827	2,266	463	32,098	7,128	503	0	6,625
Xico	1,532	0	15	1,517	94	0	0	94
Xoxocotla	113	0	0	113	1	0	0	1
Yanga	3,416	0	8	3,408	90	0	0	90
Yecuatla	726	0	1	725	29	0	0	29
Zacualpan	180	0	0	180	1	0	0	1
Zaragoza	132	0	0	132	33	0	0	33
Zentla	1,224	0	6	1,218	15	0	0	15
Zongolica	1,205	0	0	1,205	39	0	0	39
Zontecomatlán de López y Fuentes	90	0	1	89	0	0	0	0
Zozocolco de Hidalgo	148	0	0	148	5	0	0	5

a/ Incluye microbuses.

Fuente: INEGI. Dirección General de Estadísticas Económicas. *Estadísticas de Vehículos de Motor Registrados en Circulación.*

**Automóviles registrados en circulación
por principales municipios
Al 31 de diciembre de 2010 P/**

[Gráfica 21.2](#)



Fuente: Cuadro 21.4

**Puentes y libramientos federales y sus longitudes por municipio
Al 31 de diciembre de 2010**

[Cuadro 21.5](#)

Municipio	Puentes federales a/	Longitud de puentes (Metros)	Libramientos federales	Longitud de libramientos (Metros)
Estado	611	35,986 b/	24	167 b/
Acazacatlan	5	143	1	5
Actopan	4	65	0	0
Acultzingo	1	81	0	0
Agua Dulce	5	350	0	0
Álamo Temapache	11	481	0	0
Alto Lucero de Gutiérrez Barrios	12	407	0	0
Altotonga	1	8	1	3
Alvarado	7	1,378	0	0
Amatlán de los Reyes	5	212	0 c/	4
Ángel R. Cabada	1	22	0	0
Atzacatlan	4	56	0	0
Banderilla	2	29	0	0
Benito Juárez	2	61	1	4
Boca del Río	3	512	0	0
Camerino Z. Mendoza	2	35	0	0
Carlos A. Carrillo	1	24	0	0
Castillo de Teayo	2	25	0	0
Catemaco	1	41	1	3
Cerro Azul	1	9	0	0
Chalma	4	65	0	0
Chicontepec	1	52	0	0
Chinameca	2	14	0	0
Chocamán	1	49	0	0
Coatzacoalcos	15	2,015	0	0
Coatzintla	2	15	0	0
Córdoba	4	119	1	6
Cosamaloapan de Carpio	9	924	0	0
Coscomatepec	1	32	0	0
Cosoleacaque	3	98	0	0
Cotaxtla	8	974	0	0
Cuicatlan	8	389	1	4
El Higo	2	407	0	0
Emiliano Zapata	12	639	2	19
Fortín	4	162	0	0
Gutiérrez Zamora	3	382	0	0
Huatusco	1	70	1	4
Hueyapan de Ocampo	7	232	0	0
Isla	8	521	0	0
Ixcatepec	2	61	0	0
Ixhuatlán del Sureste	2	90	0	0
Ixhuatlán de Madero	6	274	0	0
Ixmiquilpan	6	681	0	0
Ixtaczoquitlán	4	384	0	0
Jalacingo	2	24	0	0
Jáltipan	3	132	0	0
Jamapa	1	75	0	0
Jesús Carranza	12	296	0	0
José Azueta	10	821	0	0
Juan Rodríguez Clara	8	336	0	0
La Antigua	2	310	1	3
Las Choapas	55	2,239	0	0
Lerdo de Tejada	1	40	0	0
Maltrata	8	1,058	0	0
Manlio Fabio Altamirano	2	55	0	0
Martínez de la Torre	5	88	1	7
Medellín	8	1,029	0 d/	18
Minatitlán	7	1,971	0	0

**Puentes y libramientos federales y sus longitudes por municipio
Al 31 de diciembre de 2010**

[Cuadro 21.5](#)

Municipio	Puentes federales a/	Longitud de puentes (Metros)	Libramientos federales	Longitud de libramientos (Metros)
Moloacán	5	236	0	0
Naranjos Amatlán	3	153	0	0
Nautla	7	520	0	0
Nogales	4	72	0	0
Oluta	1	22	0	0
Orizaba	5	192	0	0
Otatitlán	2	336	0	0
Ozuluama de Mascareñas	9	183	0	0
Pánuco	44	1,303	1	14
Papantla	23	1,904	1	6
Paso del Macho	0	0	1	2
Paso de Ovejas	3	161	0	0
Perote	9	628	1	13
Platón Sánchez	9	296	0	0
Poza Rica de Hidalgo	2	590	0	0
Puente Nacional	6	437	2	6
San Andrés Tenejapan	1	7	0	0
San Andrés Tuxtla	1	11	0	0
San Juan Evangelista	11	787	0	0
Santiago Tuxtla	2	38	0	0
Sayula de Alemán	1	39	0	0
Soledad de Doblado	0	0	1	4
Soteapan	2	164	0	0
Tamalín	1	40	0	0
Tampico Alto	1	27	0	0
Tancoco	3	58	0	0
Tantima	8	262	0	0
Tantoyuca	5	157	0	0
Tecolutla	9	344	0	0
Tempoal	14	307	1	4
Tepetzintla	5	159	0	0
Tierra Blanca	14	482	0	0
Tehuacán	31	1,781	1	10
Tlacotalpan	4	67	0	0
Tlalixcoyan	1	23	0	0
Tlapacoyan	2	95	1	2
Tlilapan	1	13	0	0
Tres Valles	2	64	0	0
Tuxpan	13	890	1	8
Ursulo Galván	9	476	0	0
Vega de Alatorre	10	581	0	0
Veracruz	8	327	1	13
Villa Aldama	3	229	0 e/	5
Xalapa	3	198	0	0
Yanga	5	273	1	3

Nota: La variación que se presenta con respecto a la edición anterior en los libramientos federales y su longitud, se debe a la actualización de registros realizada por la fuente.

a/ Comprende puentes a cargo de Caminos y Puentes Federales de Ingresos y Servicios Conexos, a la Red Concesionada a particulares y al Gobierno del Estado de Veracruz; y a la Red Federal de la Secretaría de Comunicaciones y Transportes.

b/ Debido al redondeo de las cifras, la suma de los parciales no coincide con el total.

c/ Este libramiento se reporta en el municipio de Córdoba.

d/ Este libramiento se reporta en el municipio de Veracruz.

e/ Este libramiento se reporta en el municipio de Perote.

Fuente: Centro SCT Veracruz. Unidad de Planeación y Evaluación.

Longitud de la red ferroviaria por tipo de vía
De 2006 a 2010
(Kilómetros)

[Cuadro 21.6](#)

Tipo de vía	2006	2007	2008	2009	2010
Total	1,807	1,807	1,807	1,807	1,807
Particulares	1,311	1,311	1,311	1,311	1,311
Secundarias	349	349	349	349	349
Troncales y ramales	146	146	146	146	146

Nota: Datos referidos al 31 de diciembre de cada año. Debido al redondeo de las cifras, la suma de los parciales puede no coincidir con los totales.

Fuente: Dirección General de Transporte Ferroviario y Multimodal.

Volumen de la carga transportada e ingresos por el servicio de flete en el transporte ferroviario según tipo de producto 2010

[Cuadro 21.7](#)

Concepto	Total	Agrícola	Forestal	Industrial	Inorgánico	Mineral
Volumen de la carga transportada (Toneladas)	1,096,141	320,968	728	738,805	2,234	33,406
Ingresos por el servicio de flete (Miles de pesos)	244,361	54,552	97	183,672	362	5,678

Nota:

La información considera a la entidad como punto de origen hacia otros destinos, incluidos los que se ubican dentro de la propia entidad.
Fuente: Dirección General de Transporte Ferroviario y Multimodal.

**Longitud de las obras portuarias de protección y de atraque,
y superficie de las áreas de almacenamiento
2008, 2009 y 2010**

[Cuadro 21.8](#)

Concepto	2008	2009	2010
Longitud de las obras portuarias de protección (Metros)	24,949	24,949	24,949
Rompeolas	5,450	5,450	5,450
Escolleras	6,413	6,413	6,413
Espigones	884	884	884
Protecciones marginales	12,202	12,202	12,202
Longitud de las obras portuarias de atraque a/ (Metros)	23,333	23,333	23,508
Comercial	9,228	9,228	9,169
Altura	8,918	8,918	8,859
Cabotaje	310	310	310
Pesquera	2,414	2,414	2,414
Turística	1,433	1,433	1,433
PEMEX	6,574	6,574	6,574
Armada	283	283	517
Otras	3,401	3,401	3,401
Superficie de las áreas de almacenamiento (Metros cuadrados)	1,034,310	1,218,324	1,201,832
Patios	847,608	1,041,112	1,041,112
Cobertizos	10,742	6,574	6,574
Bodegas	175,960	170,638	154,146

Nota: Datos referidos al 31 de diciembre de cada año.

a/ La información se desagrega por actividad preponderante.

Fuente: SCT. Coordinación General de Puertos y Marina Mercante.

**Volumen de la carga marítima movida por puerto
según tipo de tráfico y movimiento
2010**
(Miles de toneladas)

[Cuadro 21.9](#)

Puerto	Total	Altura		Cabotaje	
		Importación	Exportación	Entrada	Salida
Total	62,280	32,730	21,917	3,820	3,814
Coatzacoalcos	3,174	1,582	1,075	456	62
Pajaritos	31,012	9,888	17,319	59	3,747
Tuxpan	10,489	8,620	69	1,797	4
Veracruz	17,605	12,640	3,454	1,509	2

Nota: Debido al redondeo de las cifras, la suma de los parciales pueden no coincidir con los totales.
Fuente: SCT. Coordinación General de Puertos y Marina Mercante.

**Aeropuertos, longitud de pistas de aterrizaje, superficies de pistas, de plataformas y de rodajes de la aviación civil según municipio
Al 31 de diciembre de 2010**

[Cuadro 21.10](#)

Concepto	Estado	Cosoleacaque	Emiliano Zapata	Tihuatlán	Veracruz
Aeropuertos	4	1 a/	1 b/	1 b/	1 a/
Longitud de pistas de aterrizaje (Metros)	NA	2,100	1,700	1,800	3,923
Superficie de pistas (Miles de metros cuadrados)	NA	112.50	51.00	81.00	176.54
Superficie de plataformas (Miles de metros cuadrados)	NA	29.70	7.78	26.55	35.82
Superficie de rodajes (Miles de metros cuadrados)	NA	20.95	15.57	9.43	35.00

a/ El aeropuerto es de servicio nacional e internacional.

b/ El aeropuerto es de servicio nacional.

Fuente: Centro SCT Veracruz. Subdirección de Transporte; Comandancias de Aeropuerto en: Cosoleacaque, Emiliano Zapata, Tihuatlán y Veracruz.

**Aeródromos y su longitud de pistas de aterrizaje por municipio y localidad
Al 31 de diciembre de 2010**

[Cuadro 21.11](#)

Municipio Localidad	Aeródromos a/	Longitud de pistas de aterrizaje (Metros)
Estado	16	13,627
Alto Lucero de Gutiérrez Barrios	1	840
Palma Sola	1	840
Córdoba	1	1,420
Córdoba	1	1,420
Cosamaloapan de Carpio	3	2,767
Ciudad Alemán	1	1,207
La Esmeralda	1	700
Tres Encinos	1	860
Martínez de la Torre	1	1,500
Santa Ana Maloapan	1	1,500
Pánuco	1	1,070
El Frater	1	1,070
Papantla	1	300
Los Pijos	1	300
San Rafael	1	700
La Pajarera	1	700
Tamiahua	1	1,000
Isla del Toro	1	1,000
Tampico Alto	1	900
Cabo Rojo	1	900
Tlaxiaco	2	1,100
Cerro Bartolo	1	500
Piedras Negras	1	600

**Aeródromos y su longitud de pistas de aterrizaje por municipio y localidad
Al 31 de diciembre de 2010**

[Cuadro 21.11](#)

Municipio Localidad	Aeródromos a/	Longitud de pistas de aterrizaje (Metros)
Tres Valles	3	2,030
El Jalisco	1	480
Las Macayas	1	850
San José Independencia	1	700

a/ Se refiere a los aeródromos con permiso vigente en el año de referencia.

Fuente: Centro SCT Veracruz. Subdirección de Transporte; Comandancias de Aeropuerto en: Cosoleacaque, Emiliano Zapata, Tihuatlán y Veracruz.

**Oficinas de la red telegráfica y personal ocupado por municipio
Al 31 de diciembre de 2010**

[Cuadro 21.12](#)

Municipio	Oficinas	Personal ocupado a/
Estado	102	603
Acajete	1	1
Acayucan	1	9
Actopan	1	2
Agua Dulce	1	4
Álamo Temapache	2	6
Alto Lucero de Gutiérrez Barrios	1	1
Altotonga	1	4
Alvarado	2	5
Ángel R. Cabada	1	4
Atoyac	1	2
Banderilla	1	3
Boca del Río	1	4
Camerino Z. Mendoza	1	4
Carlos A. Carrillo	1	4
Catemaco	1	4
Cazones de Herrera	1	2
Cerro Azul	1	4
Chacaltianguis	1	2
Chicontepec	1	3
Chinameca	1	2
Coatepec	1	3
Coatzacoalcos	2	26
Coatzintla	1	2
Córdoba	1	12
Cosamaloapan de Carpio	2	7
Coscomatepec	1	2
Cosoleacaque	1	3
Coyutla	1	3
Cuitláhuac	1	2
El Higo	1	3
Espinal	1	2
Fortín	1	3
Gutiérrez Zamora	1	4
Huatusco	1	3
Huayacocotla	1	3
Hueyapan de Ocampo	1	3
Ignacio de la Llave	1	3
Isla	1	4
Jáltipan	1	6
Jesús Carranza	2	3
José Azueta	1	2
Juan Rodríguez Clara	1	3
La Antigua	1	5
Las Choapas	1	7
Lerdo de Tejada	1	3
Martínez de la Torre	1	8
Minatitlán	1	16
Misantla	1	3
Moloacán	1	2
Nanchital de Lázaro Cárdenas del Río	1	4
Naolinco	1	2
Naranjos Amatlán	1	4
Omealca	1	2
Orizaba	1	16
Otatitlán	1	2
Pánuco	1	3
Papantla	1	5

**Oficinas de la red telegráfica y personal ocupado por municipio
Al 31 de diciembre de 2010**

[Cuadro 21.12](#)

Municipio	Oficinas	Personal ocupado a/
Paso del Macho	1	2
Paso de Ovejas	1	3
Perote	1	5
Platón Sánchez	1	2
Playa Vicente	1	3
Poza Rica de Hidalgo	2	21
Río Blanco	2	6
San Andrés Tuxtla	1	6
San Juan Evangelista	1	3
San Rafael	1	2
Santiago Tuxtla	1	2
Sayula de Alemán	1	2
Soledad de Doblado	1	4
Tamiahua	1	2
Tantoyuca	1	4
Tecolutla	1	1
Tempoal	1	2
Tierra Blanca	1	6
Tehuacán	1	2
Tlacotalpan	1	2
Tlalixcoyan	2	5
Tlapacoyan	1	3
Tres Valles	1	3
Tuxpan	1	13
Ursulo Galván	1	2
Vega de Alatorre	1	2
Veracruz	5	194
Xalapa	2	41
Yanga	1	2
Zongolica	1	2
Zontecomatlán de López y Fuentes	1	1
Zozocolco de Hidalgo	1	1

a/ Se considera a la totalidad del personal ocupado de TELECOMM localizado en esta entidad federativa.

Fuente: TELECOMM. Dirección de Operación de la Red de Oficinas y Dirección de Administración de Recursos Humanos.

**Telegramas transmitidos y recibidos por municipio
2010**

[Cuadro 21.13](#)

Municipio	Telegramas transmitidos a/	Telegramas recibidos
Estado	15,288	169,417
Acajete	0	29
Acayucan	133	2,758
Actopan	8	180
Agua Dulce	40	1,347
Álamo Temapache	39	766
Alto Lucero de Gutiérrez Barrios	2	0
Altotonga	31	261
Alvarado	47	201
Ángel R. Cabada	6	101
Atoyac	5	0
Banderilla	5	490
Boca del Río	30	0
Camerino Z. Mendoza	15	786
Carlos A. Carrillo	8	273
Catemaco	7	146
Cazones de Herrera	5	35
Cerro Azul	14	266
Chacaltianguis	0	62
Chicontepec	70	118
Chinameca	0	321
Coatepec	33	1,866
Coatzacoalcos	454	17,284
Coatzintla	17	0
Córdoba	586	9,573
Cosamaloapan de Carpio	50	1,188
Coscomatepec	4	67
Cosoleacaque	10	0
Coyutla	5	65
Cuitláhuac	2	660
El Higo	12	128
Espinal	0	0
Fortín	44	2,220
Gutiérrez Zamora	14	223
Huatusco	26	417
Huayacocotla	10	48
Hueyapan de Ocampo	1	43
Ignacio de la Llave	1	66
Isla	15	251
Jáltipan	58	1,034
Jesús Carranza	0	10
José Azueta	9	88
Juan Rodríguez Clara	2	188
La Antigua	40	922
Las Choapas	32	841
Lerdo de Tejada	23	151
Martínez de la Torre	82	2,992
Minatitlán	348	9,061
Misantla	15	418
Moloacán	47	306
Nanchital de Lázaro Cárdenas del Río	267	1,020
Naolinco	3	34
Naranjos Amatlán	18	215
Omealca	6	189
Orizaba	375	7,925
Otatitlán	1	36
Pánuco	86	535
Papantla	75	1,456

**Telegramas transmitidos y recibidos por municipio
2010**

[Cuadro 21.13](#)

Municipio	Telegramas transmitidos a/	Telegramas recibidos
Paso del Macho	11	36
Paso de Ovejas	8	211
Perote	67	653
Platón Sánchez	40	70
Playa Vicente	6	17
Poza Rica de Hidalgo	756	14,509
Río Blanco	19	1,568
San Andrés Tuxtla	60	1,635
San Juan Evangelista	0	66
San Rafael	14	424
Santiago Tuxtla	13	170
Sayula de Alemán	10	90
Soledad de Doblado	12	49
Tamiahua	4	73
Tantoyuca	32	449
Tecolutla	14	0
Tempoal	11	18
Tierra Blanca	32	2,052
Tihuatlán	14	809
Tlacotalpan	8	98
Tlalixcoyan	14	44
Tlapacoyan	0	56
Tres Valles	6	0
Tuxpan	188	4,550
Ursulo Galván	2	60
Vega de Alatorre	11	95
Veracruz	4,107	48,173
Xalapa	6,570	23,605
Yanga	2	14
Zongolica	15	147
Zontecomatlán de López y Fuentes	0	3
Zozocolco de Hidalgo	6	13

Nota: La información comprende, únicamente, los servicios facturados e incluye los servicios nacionales e internacionales de telegrama, grandes usuarios y fonotelegrama.

a/ Los telegramas de grandes usuarios se concentran y transmiten a nivel central.

Fuente: TELECOMM. Dirección de Operación de la Red de Oficinas.

**Volumen de los servicios telegráficos transmitidos y recibidos
por tipo de servicio y servicio
2010
(Operaciones)**

[Cuadro 21.14](#)

Tipo de servicio Servicio	Volumen de los servicios telegráficos transmitidos a/	Volumen de los servicios telegráficos recibidos
Total	2,130,421	2,354,409
Remesas de dinero b/	2,113,287	2,184,992
Giro internacional	1,975	253,255
Giro nacional	325,834	635,985
Programas sociales c/	0	1,280,601
Pago de nóminas y pensiones d/	0	15,151
Cobranza por terceros e/	1,112,901	0
Remesas para servicios bancarios	672,577	0
Servicios de comunicación	17,134	169,417
Telegrama f/	15,288	169,417
Fax	1,846	0

Nota: La información comprende únicamente los servicios facturados.

a/ Las transmisiones correspondientes a giros internacionales, programas sociales, pago de nóminas y pensiones, y telegramas de grandes usuarios, se realizan a nivel central. Las transferencias al extranjero (out bound) se transmiten a nivel de oficina telegráfica.

b/ Se refiere a las transferencias de dinero y pagos de servicios asociados al giro telegráfico, incluye telegramas de grandes usuarios. Los giros transferidos son conocidos como expedidos, y los recibidos como pagados.

c/ Se refiere al servicio que se ofrece a entidades del Gobierno Federal para el pago de los beneficios económicos de programas sociales, en oficinas telegráficas y puntos temporales de pago, conforme al padrón que se especifique.

d/ Se refiere al servicio que se ofrece a empresas públicas y privadas para pagar a su personal, en oficinas telegráficas, sueldos, pensiones y comisiones.

e/ Se refiere al servicio que se ofrece a empresas públicas y privadas para recibir, en oficinas telegráficas, los pagos que sus clientes realizan por productos o servicios adquiridos.

f/ Incluye los servicios nacionales e internacionales de telegrama, grandes usuarios y fonotelegrama.

Fuente: TELECOMM. Dirección de Operación de la Red de Oficinas.

**Líneas telefónicas fijas en servicio y su densidad
2008, 2009 y 2010**

[Cuadro 21.15](#)

Año	Líneas telefónicas fijas			Densidad de líneas telefónicas fijas (Líneas por cada 100 habitantes)
	Total	Residenciales	No residenciales	
2008	871,864	692,367	179,497	12.0
2009 P/	832,712	659,597	173,115	11.4
2010 P/	846,772	674,153	172,619	11.1

Nota: Datos referidos al 31 de diciembre de cada año.

Fuente: Comisión Federal de Telecomunicaciones. www.cofetel.gob.mx (10 de agosto de 2011).

**Usuarios de telefonía móvil y aparatos de telefonía pública
De 2006 a 2010**

[Cuadro 21.16](#)

Concepto	2006	2007	2008	2009 P/	2010 P/
Usuarios de telefonía móvil a/ (Usuarios por cada 100 habitantes)	38.4	47.6	55.2	63.0	68.7
Aparatos de telefonía pública b/	42,864	41,863	55,158 P/	49,446	48,418

Nota: Datos referidos al 31 de diciembre de cada año.

a/ El cálculo se realizó utilizando las proyecciones de población de CONAPO.

b/ Incluye Ladatel y Ladafon de TELMEX.

Fuente: Comisión Federal de Telecomunicaciones. www.cofetel.gob.mx (10 de agosto de 2011).

**Localidades con servicio de telefonía rural por municipio
según prestador del servicio
Al 31 de diciembre de 2010**

[Cuadro 21.17](#)

Municipio	Total	SCT a/
Estado	4,428	4,428
Acajete	18	18
Acatlán	3	3
Acayucan	47	47
Actopan	62	62
Acula	16	16
Acultzingo	15	15
Agua Dulce	5	5
Álamo Temapache	82	82
Alpatláhuac	21	21
Alto Lucero de Gutiérrez Barrios	38	38
Altotonga	30	30
Alvarado	37	37
Amatitlán	14	14
Amatlán de los Reyes	12	12
Ángel R. Cabada	31	31
Apazapan	3	3
Aquila	3	3
Astacinga	12	12
Atlahuilco	16	16
Atoyac	10	10
Atzacan	5	5
Atzalan	121	121
Ayahualulco	16	16
Banderilla	2	2
Benito Juárez	29	29
Boca del Río	7	7
Calcahualco	22	22
Camarón de Tejeda	9	9
Camerino Z. Mendoza	4	4
Carlos A. Carrillo	23	23
Carrillo Puerto	39	39
Castillo de Teayo	12	12
Catemaco	29	29
Cazones de Herrera	15	15
Cerro Azul	2	2
Chacaltianguis	4	4
Chalma	20	20
Chiconamel	12	12
Chiconquiaco	19	19
Chicontepepec	86	86
Chinameca	9	9
Chinampa de Gorostiza	11	11
Chocamán	7	7
Chontla	9	9
Chumatlán	2	2
Citlaltépetl	2	2
Coacoatzintla	11	11
Coahuatlán	1	1
Coatepec	30	30
Coatzacoalcos	18	18
Coatzintla	8	8
Coetzala	1	1
Colipa	10	10
Comapa	40	40
Córdoba	40	40
Cosamaloapan de Carpio	35	35
Cosautlán de Carvajal	13	13
Coscomatepec	26	26

**Localidades con servicio de telefonía rural por municipio
según prestador del servicio
Al 31 de diciembre de 2010**

[Cuadro 21.17](#)

Municipio	Total	SCT a/
Cosoleacaque	43	43
Cotaxtla	113	113
Coxquihui	9	9
Coyutla	5	5
Cuichapa	5	5
Cuitláhuac	25	25
El Higo	3	3
Emiliano Zapata	25	25
Espinal	13	13
Filomeno Mata	2	2
Fortín	13	13
Gutiérrez Zamora	15	15
Hidalgotitlán	41	41
Huatusco	32	32
Huayacocotla	22	22
Hueyapan de Ocampo	17	17
Huiloapan de Cuauhtémoc	2	2
Ignacio de la Llave	15	15
Ilamatlán	8	8
Isla	39	39
Ixcatepec	9	9
Ixhuacán de los Reyes	22	22
Ixhuatlancillo	5	5
Ixhuatlán del Café	18	18
Ixhuatlán del Sureste	18	18
Ixhuatlán de Madero	50	50
Ixmatlahuacan	9	9
Ixtaczoquitlán	15	15
Jalacingo	18	18
Jalcomulco	1	1
Jáltipan	17	17
Jamapa	28	28
Jesús Carranza	65	65
Jilotepec	8	8
José Azueta	33	33
Juan Rodríguez Clara	39	39
Juchique de Ferrer	16	16
La Antigua	5	5
Landero y Coss	1	1
La Perla	23	23
Las Choapas	60	60
Las Minas	7	7
Las Vigas de Ramírez	16	16
Lerdo de Tejada	4	4
Los Reyes	8	8
Magdalena	6	6
Maltrata	10	10
Manlio Fabio Altamirano	44	44
Mariano Escobedo	19	19
Martínez de la Torre	34	34
Mecatlán	5	5
Mecayapan	10	10
Medellín	51	51
Miahuatlán	12	12
Minatitlán	105	105
Misantla	48	48
Mixtla de Altamirano	16	16
Moloacán	6	6
Nanchital de Lázaro		
Cárdenas del Río	3	3
Naolinco	10	10

**Localidades con servicio de telefonía rural por municipio
según prestador del servicio
Al 31 de diciembre de 2010**

[Cuadro 21.17](#)

Municipio	Total	SCT a/
Naranjal	11	11
Naranjos Amatlán	7	7
Nautla	12	12
Nogales	15	15
Oluta	5	5
Omealca	20	20
Otatitlán	2	2
Oteapan	1	1
Ozuluama de Mascareñas	9	9
Pajapan	11	11
Pánuco	30	30
Papantla	48	48
Paso del Macho	46	46
Paso de Ovejas	27	27
Perote	11	11
Platón Sánchez	13	13
Playa Vicente	61	61
Poza Rica de Hidalgo	6	6
Pueblo Viejo	6	6
Puente Nacional	21	21
Rafael Delgado	3	3
Rafael Lucio	5	5
Saltabarranca	6	6
San Andrés Tenejapan	4	4
San Andrés Tuxtla	51	51
San Juan Evangelista	42	42
Santiago Tuxtla	52	52
Sayula de Alemán	26	26
Sochiapa	3	3
Soconusco	14	14
Soledad Atzompa	19	19
Soledad de Doblado	64	64
Soteapan	15	15
Tamalín	8	8
Tamiahua	48	48
Tampico Alto	13	13
Tancoco	3	3
Tantima	14	14
Tantoyuca	58	58
Tatahuicapan de Juárez	12	12
Tatatila	6	6
Tecolutla	19	19
Tehuipango	16	16
Tempoal	30	30
Tenampa	7	7
Tenochtitlán	6	6
Teocelo	3	3
Tepatlixco	9	9
Tepetlán	8	8
Tepetzintla	9	9
Tequila	12	12
Texcatepec	8	8
Texhuacán	5	5
Texistepec	15	15
Tezonapa	35	35
Tierra Blanca	186	186
Tihuatlán	41	41
Tlachichilco	14	14
Tlacojalpan	1	1
Tlacolulan	18	18
Tlacotalpan	36	36

**Localidades con servicio de telefonía rural por municipio
según prestador del servicio
Al 31 de diciembre de 2010**

[Cuadro 21.17](#)

Municipio	Total	SCT a/
Tlacotepec de Mejía	4	4
Tlalixcoyan	75	75
Tlalnelhuayocan	11	11
Tlaltetela	24	24
Tlapacoyan	17	17
Tlaquilpa	12	12
Tomatlán	5	5
Tonayán	7	7
Totutla	22	22
Tres Valles	48	48
Tuxpan	62	62
Ursulo Galván	2	2
Uxpanapa	28	28
Vega de Alatorre	11	11
Veracruz	25	25
Villa Aldama	2	2
Xalapa	12	12
Xico	21	21
Xoxocotla	4	4
Yanga	5	5
Yecuatla	15	15
Zacualpan	18	18
Zaragoza	5	5
Zentla	39	39
Zongolica	71	71
Zontecomatlán de López y Fuentes	27	27
Zozocolco de Hidalgo	5	5

a/ El programa de telefonía rural de la SCT considera únicamente localidades de 100 a 499 habitantes.

Fuente: Centro SCT Veracruz. Subdirección de Comunicaciones; Departamento de Comunicaciones, Radio y Televisión.

**Centros comunitarios digitales e-México y localidades que cuentan con el servicio
por municipio
Al 31 de diciembre de 2010**

[Cuadro 21.18](#)

Municipio	Centros	Localidades que cuentan con el servicio
Estado	560	458
Acajete	1	1
Acayucan	2	2
Acula	1	1
Acultzingo	3	2
Agua Dulce	2	1
Álamo Temapache	5	4
Alpatláhuac	3	2
Alto Lucero de Gutiérrez Barrios	2	2
Altotonga	5	4
Alvarado	2	2
Amatitlán	2	2
Amatlán de los Reyes	6	5
Ángel R. Cabada	2	2
Apazapan	3	3
Astacinga	1	1
Atlahuilco	4	4
Atoyac	1	1
Atzacan	2	2
Atzacan	12	9
Ayahualulco	6	5
Banderilla	1	1
Benito Juárez	4	4
Boca del Río	1	1
Calcahualco	1	1
Camarón de Tejeda	1	1
Camerino Z. Mendoza	3	2
Carrillo Puerto	4	4
Castillo de Teayo	3	3
Catemaco	2	2
Cazones de Herrera	8	5
Chalma	6	2
Chiconamel	2	1
Chiconquiaco	2	1
Chicontepec	13	10
Chinameca	1	1
Chinampa de Gorostiza	6	4
Chocamán	2	2
Chontla	3	3
Chumatlán	2	2
Coacoatzintla	1	1
Coahuilán	1	1
Coatepec	3	3
Coatzintla	1	1
Coetzala	2	2
Colipa	1	1
Comapa	8	6
Cosamaloapan de Carpio	2	2
Cosautlán de Carvajal	8	4
Coscomatepec	3	2
Cosoleacaque	3	3
Cotaxtla	4	3
Coxquihui	7	3
Coyutla	7	6
Cuichapa	2	2
El Higo	1	1
Emiliano Zapata	4	4
Espinal	5	4

**Centros comunitarios digitales e-México y localidades que cuentan con el servicio
por municipio
Al 31 de diciembre de 2010**

[Cuadro 21.18](#)

Municipio	Centros	Localidades que cuentan con el servicio
Filomeno Mata	2	2
Gutiérrez Zamora	1	1
Hidalgotitlán	2	2
Huatusco	7	6
Huayacocotla	3	3
Hueyapan de Ocampo	7	6
Ilamatlán	5	5
Ixcatepec	7	2
Ixhuacán de los Reyes	4	3
Ixhuatlancillo	1	1
Ixhuatlán del Café	4	3
Ixhuatlán del Sureste	1	1
Ixhuatlán de Madero	11	9
Ixmattlahuacan	1	1
Ixtaczoquitlán	3	3
Jalacingo	8	5
Jalcomulco	1	1
Jesús Carranza	2	2
Jilotepec	2	1
José Azueta	5	5
Juchique de Ferrer	3	3
La Antigua	1	1
Landero y Coss	1	1
La Perla	1	1
Las Choapas	2	2
Las Vigas de Ramírez	2	2
Lerdo de Tejada	2	2
Los Reyes	2	2
Maltrata	1	1
Manlio Fabio Altamirano	1	1
Martínez de la Torre	1	1
Mecatlán	3	2
Mecayapan	4	4
Miahuatlán	2	1
Minatitlán	1	1
Misantla	1	1
Mixtla de Altamirano	1	1
Moloacán	5	3
Naranjal	1	1
Naranjos Amatlán	3	3
Nautla	2	2
Oluta	1	1
Omealca	5	3
Otatitlán	1	1
Oteapan	1	1
Ozuluama de Mascareñas	3	3
Pajapan	5	3
Pánuco	1	1
Papantla	26	22
Paso del Macho	2	2
Paso de Ovejas	1	1
Perote	9	7
Platón Sánchez	2	2
Playa Vicente	4	3
Pueblo Viejo	1	1
Puente Nacional	2	2
Rafael Delgado	4	2
San Andrés Tuxtla	5	5
San Juan Evangelista	3	2
San Rafael	1	1

**Centros comunitarios digitales e-México y localidades que cuentan con el servicio
por municipio
Al 31 de diciembre de 2010**

[Cuadro 21.18](#)

Municipio	Centros	Localidades que cuentan con el servicio
Santiago Sochiapan	2	1
Santiago Tuxtla	2	2
Sayula de Alemán	6	4
Sochiapa	2	2
Soconusco	1	1
Soledad Atzompa	11	7
Soledad de Doblado	1	1
Soteapan	6	4
Tamalín	1	1
Tamiahua	2	2
Tampico Alto	1	1
Tancoco	1	1
Tantima	3	3
Tantoyuca	9	8
Tatahuicapan de Juárez	4	2
Tecolutla	4	4
Tehuipango	4	3
Tempoal	5	4
Tenampa	3	2
Tenochtitlán	2	1
Teocelo	2	2
Tepatlxco	4	3
Tepetlán	4	3
Tepetzintla	1	1
Tequila	5	5
Texcatepec	4	4
Texhuacán	1	1
Texistepec	2	2
Tezonapa	4	4
Tierra Blanca	2	2
Tihuatlán	3	3
Tlachichilco	2	2
Tlacolulan	4	4
Tlacotepec de Mejía	1	1
Tlalnelhuayocan	2	2
Tlaltetela	3	3
Tlapacoyan	3	2
Tlaquilpa	1	1
Tlilapan	3	2
Tomatlán	1	1
Tonayán	2	2
Totutla	3	3
Tuxpan	2	1
Uxpanapa	8	6
Veracruz	1	1
Villa Aldama	2	2
Xalapa	4	2
Xoxocotla	1	1
Yanga	4	3
Yecuatla	1	1
Zacualpan	1	1
Zaragoza	2	1
Zentla	2	1
Zongolica	8	7
Zontecomatlán de López y Fuentes	5	5

**Centros comunitarios digitales e-México y localidades que cuentan con el servicio
por municipio
Al 31 de diciembre de 2010**

[Cuadro 21.18](#)

Municipio	Centros	Localidades que cuentan con el servicio
Zozocolco de Hidalgo	5	4

Nota: Los centros comunitarios digitales son sitios de acceso público que se encuentran en escuelas, bibliotecas, centros de salud, oficinas de correos y edificios de gobierno, y en donde básicamente se ofrecen los siguientes servicios: acceso a internet, uso de equipos de cómputo con paquetería diversa, impresión de archivos y documentos, así como asesoría y capacitación al público en general.

El sistema e-México atiende a la población de localidades mayores a 400 habitantes.

Fuente: Centro SCT Veracruz. Subdirección de Comunicaciones; Departamento de Comunicaciones, Radio y Televisión.

**Estaciones radiodifusoras por tipo de banda según tipo de programación
Al 31 de diciembre de 2010**

[Cuadro 21.19](#)

Tipo de banda	Total	Comercial a/	Cultural b/
Total	118	105	13
Amplitud modulada	71	68	3
Frecuencia modulada	46	37	9
Onda corta	1	0	1

a/ Se refiere a estaciones de régimen concesionado e incluye música continua y radio digital.

b/ Se refiere a estaciones de régimen permisionado.

Fuente: Centro SCT Veracruz. Subdirección de Comunicaciones; Departamento de Comunicaciones, Radio y Televisión.

Usuarios de comunicación privada onda corta y estaciones radioeléctricas de aficionados por municipio
Al 31 de diciembre de 2010

[Cuadro 21.20](#)

Municipio	Usuarios de comunicación privada onda corta a/	Estaciones radioeléctricas de aficionados
Estado	222	195
Acayucan	8	1
Álamo Temapache	3	0
Alvarado	1	3
Amatlán de los Reyes	1	0
Ángel R. Cabada	1	0
Atoyac	1	0
Banderilla	0	2
Boca del Río	1	7
Carlos A. Carrillo	1	0
Catemaco	0	8
Cerro Azul	0	2
Chocamán	1	0
Coacoatzintla	0	0
Coatepec	3	5
Coatzacoalcos	30	10
Comapa	1	0
Córdoba	12	8
Cosamaloapan de Carpio	2	0
Cosoleacaque	3	0
Cuichapa	1	0
Cuitláhuac	2	0
El Higo	1	1
Emiliano Zapata	1	4
Fortín	2	0
Huatusco	3	2
Hueyapan de Ocampo	5	0
Isla	7	0
Ixtaczoquitlán	3	1
Jáltipan	1	0
Jesús Carranza	1	5
Juan Rodríguez Clara	1	0
La Antigua	4	0
Las Choapas	1	0
Lerdo de Tejada	2	0
Martínez de la Torre	5	7
Medellín	1	2
Minatitlán	8	1
Misantla	0	1
Naranjos Amatlán	0	2
Nogales	1	1
Omealca	0	1
Orizaba	6	6
Pánuco	1	1
Papantla	1	2
Paso del Macho	1	0
Perote	1	0
Platón Sánchez	1	0
Poza Rica de Hidalgo	13	11
Puente Nacional	0	1
Río Blanco	1	0
San Andrés Tuxtla	2	0
San Juan Evangelista	1	0
San Rafael	2	15
Soconusco	1	0
Soledad de Doblado	0	3
Tantoyuca	3	0
Tecolutla	0	2
Teocelo	0	1

Usuarios de comunicación privada onda corta y estaciones radioeléctricas de aficionados por municipio
Al 31 de diciembre de 2010

[Cuadro 21.20](#)

Municipio	Usuarios de comunicación privada onda corta a/	Estaciones radioeléctricas de aficionados
Tierra Blanca	1	2
Tihuatlán	0	4
Tlacojalpan	1	0
Tlaxiaco	1	0
Tlapacoyan	1	0
Tomatlán	1	0
Tres Valles	2	0
Tuxpan	11	4
Ursulo Galván	1	0
Veracruz	29	32
Xalapa	19	37
Yanga	1	0
Zongolica	1	0

a/ Se refiere a la radiocomunicación por teléfono o de radio móvil de muy alta frecuencia (VHF) y ultra alta frecuencia (UHF).
Fuente: Centro SCT Veracruz. Subdirección de Comunicaciones; Departamento de Comunicaciones, Radio y Televisión.

**Estaciones televisoras por régimen de operación según origen de transmisión
Al 31 de diciembre de 2010**

[Cuadro 21.21](#)

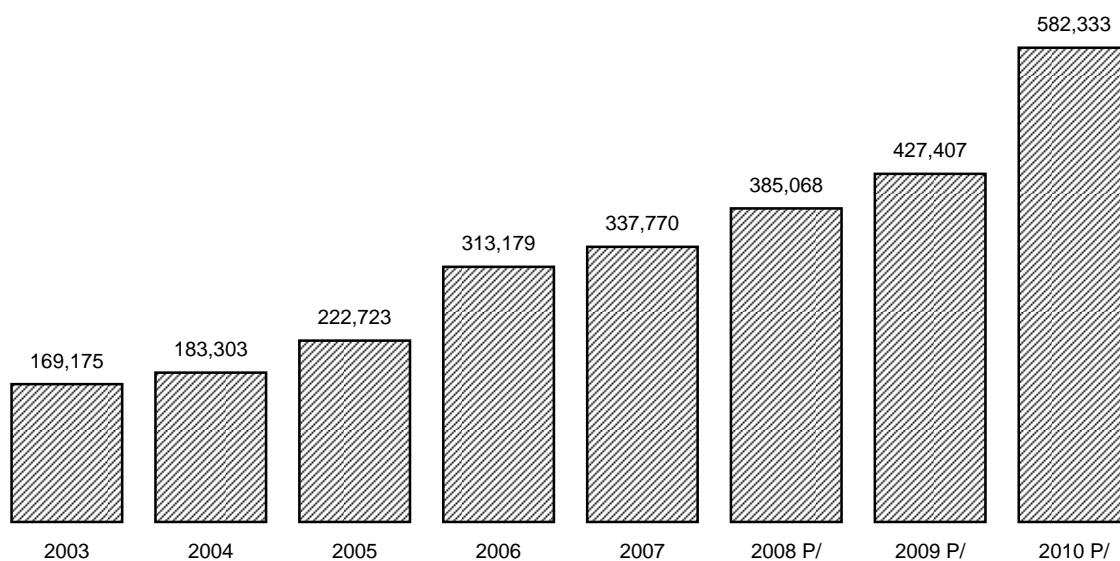
Régimen	Total	Locales	Repetidoras
Total	25	2	23
Concesionadas	16	1	15
Permisiónadas	9	1	8

Nota: La entidad cuenta además con 36 unidades de equipo complementario.

Fuente: Centro SCT Veracruz. Subdirección de Comunicaciones; Departamento de Comunicaciones, Radio y Televisión.

**Suscriptores del servicio de televisión restringida
De 2003 a 2010**

[Gráfica 21.3](#)



Nota: Datos referidos al 31 de diciembre de cada año. La información incluye televisión por cable y TV vía microondas.
A partir de 2006 incluye televisión vía satélite (DTH).

Fuente: Comisión Federal de Telecomunicaciones, www.cofotel.gob.mx (10 de agosto de 2011).

**Oficinas postales por municipio según clase
Al 31 de diciembre de 2010**

[Cuadro 21.22](#)

Municipio	Total	Adminis- traciones	Sucursales	Agencias	Expendios a/	Instituciones públicas b/	Mexpost	Otros c/
Estado	2,672	69	39	531	498	1,403	113	19
Acajete	6	0	0	2	0	4	0	0
Acatlán	2	0	0	1	0	1	0	0
Acazacan	12	1	0	2	4	4	1	0
Actopan	30	0	1	10	3	15	1	0
Acuña	1	0	0	1	0	0	0	0
Acultzingo	12	0	0	2	0	10	0	0
Agua Dulce	11	1	0	2	2	5	1	0
Álamo Temapache	38	1	0	10	1	25	1	0
Alpatláhuac	3	0	0	1	0	2	0	0
Alto Lucero de Gutiérrez Barrios	18	0	1	3	1	12	1	0
Altotonga	4	1	0	1	1	0	1	0
Alvarado	29	1	1	3	9	13	2	0
Amatitlán	4	0	1	0	2	0	1	0
Amatlán de los Reyes	11	0	0	3	1	7	0	0
Ángel R. Cabada	23	1	0	4	3	14	1	0
Apazapan	7	0	0	5	0	2	0	0
Aguila	1	0	0	1	0	0	0	0
Astacinga	3	0	0	1	0	2	0	0
Atlahuilco	5	0	0	1	0	4	0	0
Atoyac	14	1	1	2	0	8	2	0
Atzacan	3	0	0	0	0	3	0	0
Atzacan	6	0	0	3	0	3	0	0
Ayahualulco	14	0	0	1	0	13	0	0
Banderilla	5	0	1	0	3	0	1	0
Benito Juárez	12	0	0	1	1	10	0	0
Boca del Río	53	1	0	11	37	1	1	2
Calchahuaco	4	0	0	1	0	3	0	0
Camarón de Tejeda	7	0	0	2	0	5	0	0
Camerino Z. Mendoza	14	1	0	2	8	2	1	0
Carlos A. Carrillo	3	1	0	1	0	0	1	0
Carrillo Puerto	8	0	0	0	0	8	0	0
Castillo de Teayo	7	0	0	2	0	5	0	0
Catemaco	17	1	0	1	3	11	1	0
Cazones de Herrera	12	0	1	1	1	8	1	0
Cerro Azul	5	1	0	1	2	0	1	0
Chacaltianguis	1	0	0	1	0	0	0	0
Chalma	6	0	0	2	0	4	0	0
Chiconamel	2	0	0	1	0	1	0	0
Chiconquiaco	13	0	0	0	0	13	0	0
Chicontepec	46	1	0	2	1	41	1	0
Chinameca	6	1	0	0	1	3	1	0
Chinampa de Gorostiza	4	0	0	0	0	4	0	0
Chocamán	3	0	0	1	0	2	0	0
Chontla	10	0	0	3	2	5	0	0
Chumatlán	5	0	0	2	0	3	0	0
Citlaltépetl	13	1	0	4	2	5	1	0
Coacoatzintla	3	0	0	1	0	2	0	0
Coahuilán	4	0	0	1	0	3	0	0
Coatepec	18	0	1	9	1	6	1	0
Coatzacoalcos	21	1	0	5	8	5	1	1
Coatzintla	12	0	0	2	1	9	0	0
Coetzala	2	0	0	1	0	1	0	0
Colipa	6	0	1	0	0	4	1	0
Comapa	7	0	0	2	0	5	0	0
Córdoba	32	1	0	14	7	7	2	1
Cosamaloapan de Carpio	10	1	1	2	2	3	1	0
Cosautlán de Carvajal	12	0	0	1	0	11	0	0
Coscomatepec	5	0	1	0	0	3	1	0

**Oficinas postales por municipio según clase
Al 31 de diciembre de 2010**

[Cuadro 21.22](#)

Municipio	Total	Adminis- traciones	Sucursales	Agencias	Expendios a/	Instituciones públicas b/	Mexpost	Otros c/
Cosoleacaque	12	1	0	4	6	0	1	0
Cotaxtla	3	0	0	0	0	3	0	0
Coxquihui	12	0	0	0	1	11	0	0
Coyutla	13	0	0	1	0	12	0	0
Cuichapa	6	0	0	2	0	4	0	0
Cuicatláhuac	15	1	0	3	2	8	1	0
El Higo	5	0	1	0	3	0	1	0
Emiliano Zapata	33	0	2	12	4	13	2	0
Espinal	33	0	0	6	2	25	0	0
Filomeno Mata	3	0	0	1	0	2	0	0
Fortín	2	1	0	0	0	0	1	0
Gutiérrez Zamora	12	1	0	2	0	8	1	0
Hidalgotitlán	16	0	0	3	0	13	0	0
Huatusco	19	1	0	2	7	8	1	0
Huayacocotla	23	1	0	2	0	19	1	0
Hueyapan de Ocampo	21	1	1	6	4	7	2	0
Huiloapan de Cuahtémoc	3	0	0	2	1	0	0	0
Ignacio de la Llave	3	0	1	1	0	0	1	0
Ilamatlán	15	0	0	1	0	14	0	0
Isla	16	1	0	0	5	9	1	0
Ixcatepec	10	0	0	1	0	9	0	0
Ixhuacán de los Reyes	17	0	0	1	0	16	0	0
Ixhuatlancillo	2	0	0	1	0	1	0	0
Ixhuatlán del Café	10	0	1	0	1	7	1	0
Ixhuatlán del Sureste	2	0	0	1	0	1	0	0
Ixhuatlán de Madero	5	0	1	2	0	1	1	0
Ixmatalhuacan	2	0	0	2	0	0	0	0
Ixtaczoquitlán	19	0	1	5	1	11	1	0
Jalacingo	11	0	1	2	0	7	1	0
Jalcomulco	2	0	0	1	0	1	0	0
Jáltipan	10	1	0	1	5	2	1	0
Jamapa	3	0	0	1	0	2	0	0
Jesús Carranza	8	1	0	3	0	3	1	0
Jilotepec	7	0	0	1	0	6	0	0
José Azueta	14	1	0	6	0	6	1	0
Juan Rodríguez Clara	5	1	0	0	2	1	1	0
Juchique de Ferrer	8	0	1	2	1	3	1	0
La Antigua	22	1	0	8	10	2	1	0
Landero y Coss	2	0	0	1	0	1	0	0
La Perla	9	0	0	0	0	9	0	0
Las Choapas	46	1	0	1	4	39	1	0
Las Minas	2	0	0	1	0	1	0	0
Las Vigas de Ramírez	5	0	1	0	1	2	1	0
Lerdo de Tejada	7	1	0	0	5	0	1	0
Los Reyes	6	0	0	1	0	5	0	0
Magdalena	3	0	0	1	0	2	0	0
Maltrata	3	0	1	0	0	1	1	0
Manlio Fabio Altamirano	7	0	1	1	0	4	1	0
Mariano Escobedo	8	0	0	2	1	5	0	0
Martínez de la Torre	26	1	0	11	2	11	1	0
Mecatlán	11	0	0	3	0	8	0	0
Mecayapan	7	0	0	1	0	6	0	0
Medellín	17	0	1	6	2	7	1	0
Miahuatlán	1	0	0	1	0	0	0	0
Minatitlán	71	1	0	4	23	41	1	1
Misantla	23	1	0	12	0	8	2	0
Mixtla de Altamirano	7	0	0	1	0	6	0	0
Moloacán	11	1	0	2	1	6	1	0
Nanchital de Lázaro								
Cárdenas del Río	5	1	0	0	3	0	1	0
Naolinco	8	0	1	0	0	6	1	0

**Oficinas postales por municipio según clase
Al 31 de diciembre de 2010**

[Cuadro 21.22](#)

Municipio	Total	Adminis- traciones	Sucursales	Agencias	Expendios a/	Instituciones públicas b/	Mexpost	Otros c/
Naranjal	1	0	0	1	0	0	0	0
Naranjos Amatlán	7	1	0	2	3	0	1	0
Nautla	4	1	0	2	0	0	1	0
Nogales	7	1	0	0	0	5	1	0
Oluta	4	0	0	1	2	1	0	0
Omealca	26	0	0	11	1	14	0	0
Orizaba	33	1	0	12	15	4	1	0
Otatitlán	3	0	0	2	1	0	0	0
Oteapan	1	0	0	1	0	0	0	0
Ozuluama de Mascareñas	16	0	1	5	2	7	1	0
Pajapan	4	0	0	1	0	3	0	0
Pánuco	17	1	0	7	7	1	1	0
Papantla	100	1	0	20	28	50	1	0
Paso del Macho	6	1	0	0	0	4	1	0
Paso de Ovejas	21	1	0	5	6	8	1	0
Perote	22	1	0	6	1	13	1	0
Platón Sánchez	2	1	0	0	0	0	1	0
Playa Vicente	19	1	0	3	0	14	1	0
Poza Rica de Hidalgo	25	1	0	1	19	1	2	1
Pueblo Viejo	4	1	0	2	0	0	1	0
Puente Nacional	15	0	0	4	0	11	0	0
Rafael Delgado	2	0	0	2	0	0	0	0
Rafael Lucio	1	0	0	1	0	0	0	0
Río Blanco	9	1	0	0	6	1	1	0
Saltabarranca	6	0	1	0	3	1	1	0
San Andrés Tenejapan	2	0	0	1	1	0	0	0
San Andrés Tuxtla	60	1	0	9	16	32	1	1
San Juan Evangelista	13	1	0	9	0	2	1	0
San Rafael	13	0	1	4	0	7	1	0
Santiago Sochiapan	4	0	0	0	0	4	0	0
Santiago Tuxtla	37	1	0	5	3	27	1	0
Sayula de Alemán	8	0	0	5	2	1	0	0
Sochiapa	4	0	0	1	0	3	0	0
Soconusco	2	0	0	1	0	1	0	0
Soledad Atzompa	8	0	0	1	0	7	0	0
Soledad de Doblado	2	1	0	0	0	0	1	0
Soteapan	9	0	0	2	0	7	0	0
Tamalín	9	0	0	2	0	7	0	0
Tamiahua	22	0	0	1	1	20	0	0
Tampico Alto	10	0	0	5	1	4	0	0
Tancoco	1	0	0	0	0	1	0	0
Tantima	16	0	0	2	0	14	0	0
Tantoyuca	53	1	0	11	11	28	1	1
Tatahuicapan de Juárez	10	0	0	1	0	9	0	0
Tatatila	3	0	0	1	0	2	0	0
Tecolutla	6	0	1	4	0	0	1	0
Tehuipango	14	0	0	0	0	14	0	0
Tempoal	14	1	0	6	5	1	1	0
Tenampa	8	0	0	1	0	7	0	0
Tenochtitlán	4	0	0	1	0	3	0	0
Teocelo	7	0	1	1	0	4	1	0
Tepatlatxco	7	0	0	1	0	6	0	0
Tepetlán	5	0	0	1	0	4	0	0
Tequila	8	0	0	1	0	7	0	0
Texcatepec	9	0	0	1	0	8	0	0
Texhuacán	2	0	0	1	0	1	0	0
Texistepec	7	0	0	2	1	4	0	0
Tezonapa	56	0	0	6	1	49	0	0
Tierra Blanca	24	1	0	2	1	19	1	0
Tihuatlán	19	1	0	3	0	14	1	0
Tlachichilco	1	0	0	1	0	0	0	0

**Oficinas postales por municipio según clase
Al 31 de diciembre de 2010**

[Cuadro 21.22](#)

Municipio	Total	Adminis- traciones	Sucursales	Agencias	Expendios a/	Instituciones públicas b/	Mexpost	Otros c/
Tlacojalpan	1	0	1	0	0	0	0	0
Tlacolulan	7	0	0	1	0	6	0	0
Tlacotalpan	4	0	1	0	2	0	1	0
Tlacotepec de Mejía	3	0	0	2	0	1	0	0
Tlalixcoyan	24	1	1	1	4	15	2	0
Tlalnahuayocan	2	0	0	1	0	1	0	0
Tlaltetela	9	0	0	2	0	7	0	0
Tapacoyan	6	1	0	0	0	4	1	0
Tlaquilpa	3	0	0	1	0	2	0	0
Tlilapan	3	0	0	1	0	2	0	0
Tomatlán	3	0	0	1	0	2	0	0
Tonayán	3	0	0	1	0	2	0	0
Totutla	10	0	0	2	0	8	0	0
Tres Valles	5	1	0	2	1	0	1	0
Tuxpan	41	1	0	1	10	27	1	1
Tuxtilla	1	0	0	1	0	0	0	0
Ursulo Galván	14	1	0	5	1	6	1	0
Uxpanapa	11	1	0	8	1	0	1	0
Vega de Alatorre	15	1	1	4	0	7	2	0
Veracruz	142	1	1	27	94	10	4	5
Villa Aldama	4	0	0	2	0	2	0	0
Xalapa	64	0	1	6	42	7	3	5
Xico	15	0	1	1	0	12	1	0
Xoxocotla	6	0	0	1	0	5	0	0
Yanga	4	1	0	0	1	1	1	0
Yecuatla	4	0	1	2	0	0	1	0
Zacualpan	8	0	0	1	0	7	0	0
Zaragoza	2	0	0	1	0	1	0	0
Zentla	4	0	0	1	0	3	0	0
Zongolica	52	0	0	2	1	49	0	0
Zontecomatlán de López y Fuentes	12	0	0	0	0	12	0	0
Zozocolco de Hidalgo	6	0	0	0	0	6	0	0

a/ Se refiere a los expendios ubicados en pequeños comercios.

b/ Comprende expendios Diconsa, Liconsa y otros.

c/ Comprende: centros de depósito masivos, oficinas de servicios directos, centros de atención integral, centros de reparto y centros de operación regional.

Fuente: Correos de México.

**Correspondencia expedida y recibida por municipio según tipo de servicio
2010**
(Miles de piezas)

[Cuadro 21.23](#)

Municipio	Correspondencia expedida a/			Correspondencia recibida		
	Total	Servicio nacional b/	Servicio internacional c/	Total	Servicio nacional b/	Servicio internacional c/
Estado	2,937	2,748	189	32,834	32,317	518
Acazacucan	14	10	4	395	387	8
Actopan	0	0	0	16	16	0
Agua Dulce	2	2	0	336	334	2
Álamo Temapache	6	6	1	126	124	2
Alto Lucero de Gutiérrez Barrios	2	1	1	37	37	0
Altotonga	3	2	1	188	184	3
Alvarado	12	11	1	208	205	3
Amatitlán	0	0	0	28	28	0
Ángel R. Cabada	1	1	0	29	29	0
Atoyac	2	1	1	85	84	1
Banderilla	2	1	1	116	115	1
Boca del Río	258	256	3	1,923	1,906	16
Camerino Z. Mendoza	5	3	2	199	197	3
Carlos A. Carrillo	1	1	0	150	148	1
Catemaco	4	2	2	71	69	2
Cazones de Herrera	1	1	0	25	25	0
Cerro Azul	3	3	0	109	108	1
Chicontepec	2	2	0	52	51	0
Chinameca	1	1	0	109	108	0
Citlaltépetl	1	1	0	22	22	0
Coatepec	9	5	4	453	447	6
Coatzacoalcos	65	62	3	2,287	2,282	5
Colipa	2	1	1	10	10	0
Córdoba	149	140	9	1,385	1,351	34
Cosamaloapan de Carpio	11	8	2	242	240	2
Coscomatepec	4	2	2	72	71	1
Cosoleacaque	16	16	0	103	103	0
Cuitláhuac	4	2	3	81	79	3
El Higo	1	1	0	52	51	1
Emiliano Zapata	0	0	0	20	19	0
Fortín	7	6	1	271	266	5
Gutiérrez Zamora	3	2	1	78	77	1
Huatusco	10	6	4	291	285	6
Huayacocotla	2	1	0	34	32	1
Hueyapan de Ocampo	1	1	1	33	33	0
Ignacio de la Llave	1	1	1	22	21	0
Isla	3	2	1	118	116	1
Ixhuatlán del Café	2	1	1	20	20	1
Ixhuatlán de Madero	0	0	0	5	5	0
Ixtaczoquitlán	1	1	0	3	2	0
Jalacingo	3	3	0	15	15	0
Jáltipan	3	3	0	240	237	2
Jesús Carranza	1	1	1	29	29	0
José Azueta	2	1	1	34	34	0
Juan Rodríguez Clara	2	1	1	59	59	0
Juchique de Ferrer	1	0	1	17	17	0
La Antigua	3	2	1	85	84	1
Las Choapas	7	4	3	190	187	2
Las Vigas de Ramírez	0	0	0	34	34	0
Lerdo de Tejada	4	3	1	54	53	1
Maltrata	1	1	0	38	38	0
Manlio Fabio Altamirano	1	0	0	24	24	0
Martínez de la Torre	14	9	6	427	419	8
Medellín	1	1	0	133	132	1
Minatitlán	14	9	4	1,146	1,136	10

**Correspondencia expedida y recibida por municipio según tipo de servicio
2010**
(Miles de piezas)

[Cuadro 21.23](#)

Municipio	Correspondencia expedida a/			Correspondencia recibida		
	Total	Servicio nacional b/	Servicio internacional c/	Total	Servicio nacional b/	Servicio internacional c/
Misantla	8	4	4	163	156	6
Moloacán	0	0	0	3	3	0
Nanchital de Lázaro						
Cárdenas del Río	2	1	0	170	169	1
Naolinco	5	4	1	76	75	0
Naranjos Amatlán	6	6	0	190	190	0
Nautla	1	1	0	28	27	1
Nogales	2	1	0	178	176	2
Orizaba	56	48	8	1,211	1,190	21
Ozuluama de Mascareñas	0	0	0	0	0	0
Pánuco	4	3	0	59	58	1
Papantla	11	9	2	272	268	4
Paso del Macho	3	2	1	51	50	1
Paso de Ovejas	2	1	1	52	51	0
Perote	4	3	0	110	109	1
Platón Sánchez	0	0	0	0	0	0
Playa Vicente	6	3	3	52	50	2
Poza Rica de Hidalgo	32	29	3	1,926	1,896	30
Pueblo Viejo	1	1	0	63	63	0
Río Blanco	6	6	1	282	279	3
Saltabarranca	0	0	0	16	16	0
San Andrés Tuxtla	33	22	11	229	224	5
San Juan Evangelista	1	0	0	46	46	0
San Rafael	5	4	0	64	63	1
Santiago Tuxtla	4	2	2	90	89	1
Soledad de Doblado	2	1	1	69	68	1
Tantoyuca	2	2	0	107	107	0
Tecolutla	8	7	0	39	39	0
Tempoal	2	2	0	48	47	0
Teocelo	3	2	0	73	73	0
Tierra Blanca	13	8	5	535	524	11
Tehuacán	4	4	1	135	133	2
Tlacojalpan	0	0	0	12	12	0
Tlacotalpan	3	2	0	51	50	1
Tlalixcoyan	4	2	2	77	76	1
Tlapacoyan	4	2	2	125	124	2
Tres Valles	7	5	2	89	88	1
Tuxpan	42	41	1	716	697	18
Ursulo Galván	2	1	1	75	74	1
Uxpanapa	2	1	0	13	13	0
Vega de Alatorre	5	3	2	64	63	1
Veracruz	583	563	20	7,420	7,323	96
Xalapa	1,387	1,348	40	5,393	5,239	154
Xico	1	1	0	71	71	0
Yanga	4	3	2	44	43	1
Yecuatla	1	0	1	23	22	1

Nota: Debido al redondeo de las cifras, la suma de los parciales puede no coincidir con los totales.

a/ Corresponde a la facturada en la entidad federativa.

b/ Comprende: cartas y tarjetas, publicaciones periódicas, propaganda comercial, impresos, franquicia, bultos postales y los correspondientes a Mexpost.

c/ Comprende: cartas y tarjetas, impresos, encomiendas postales, pequeños paquetes y los correspondientes a Mexpost.

Fuente: Correos de México.

**Giros postales expedidos y pagados del servicio nacional por municipio
2010**

[Cuadro 21.24](#)

Municipio	Giros postales expedidos	Giros postales pagados
Estado	10,359	703
Acazacucan	127	5
Actopan	0	0
Agua Dulce	107	0
Álamo Temapache	61	2
Alto Lucero de Gutiérrez Barrios	0	0
Altotonga	62	11
Alvarado	108	6
Amatitlán	0	0
Ángel R. Cabada	33	1
Atoyac	65	2
Banderilla	0	0
Boca del Río	143	9
Camerino Z. Mendoza	186	3
Carlos A. Carrillo	76	1
Catemaco	62	15
Cazones de Herrera	0	0
Cerro Azul	143	1
Chicontepec	43	8
Chinameca	23	1
Citlaltépetl	21	24
Coatepec	0	0
Coatzacoalcos	679	20
Colipa	0	0
Córdoba	418	17
Cosamaloapan de Carpio	242	4
Coscomatepec	0	0
Cosoleacaque	21	0
Cuicatlán	64	2
El Higo	0	0
Emiliano Zapata	0	0
Fortín	84	3
Gutiérrez Zamora	47	9
Huatusco	185	5
Huayacocotla	22	1
Hueyapan de Ocampo	37	1
Ignacio de la Llave	0	0
Isla	52	0
Ixhuatlán del Café	0	0
Ixhuatlán de Madero	7	11
Ixtaczoquitlán	0	0
Jalacingo	0	0
Jáltipan	44	51
Jesús Carranza	31	4
José Azueta	33	3
Juan Rodríguez Clara	32	2
Juchique de Ferrer	0	0
La Antigua	163	1
Las Choapas	91	4
Las Vigas de Ramírez	0	0
Lerdo de Tejada	74	2
Maltrata	0	0
Manlio Fabio Altamirano	0	0
Martínez de la Torre	314	10
Medellín	0	0
Minatitlán	392	58
Misantla	147	9
Moloacán	35	0
Nanchital de Lázaro		
Cárdenas del Río	113	2

**Giros postales expedidos y pagados del servicio nacional por municipio
2010**

[Cuadro 21.24](#)

Municipio	Giros postales expedidos	Giros postales pagados
Naolinco	0	0
Naranjos Amatlán	132	3
Nautla	31	10
Nogales	48	5
Orizaba	497	33
Ozuluama de Mascareñas	0	0
Pánuco	173	1
Papantla	213	3
Paso del Macho	73	5
Paso de Ovejas	29	9
Perote	41	14
Platón Sánchez	0	0
Playa Vicente	36	5
Poza Rica de Hidalgo	613	12
Pueblo Viejo	37	4
Río Blanco	87	4
Saltabarranca	0	0
San Andrés Tuxtla	90	7
San Juan Evangelista	11	7
San Rafael	0	0
Santiago Tuxtla	37	2
Soledad de Doblado	75	7
Tantoyuca	82	26
Tecolutla	0	0
Tempoal	30	3
Teocelo	0	0
Tierra Blanca	127	7
Tehuacán	40	3
Tlacojalpan	0	0
Tlacotalpan	0	0
Tlalixcoyan	80	1
Tlapacoyan	101	2
Tres Valles	78	1
Tuxpan	217	7
Ursulo Galván	52	1
Uxpanapa	14	0
Vega de Alatorre	76	9
Veracruz	1,234	127
Xalapa	1,398	75
Xico	0	0
Yanga	20	2
Yecuatla	0	0

Fuente: Correos de México.

**Ingresos totales de las ventas de productos y servicios postales según concepto
2008, 2009 y 2010**
(Miles de pesos)

[Cuadro 21.25](#)

Año	Total	De estampillas		De productos de máquinas franqueadoras	Mexpost	Premios de giros	Renta de cajas de apartados	De otros productos y servicios postales a/
		Comunes	Filatélicas					
2008	44,587	12,139	1,591	4,379	18,337	272	377	7,491
2009	54,158	11,346	2,187	8,457	22,601	373	328	8,865
2010	49,895	14,146	2,836	4,738	20,062	472	512	7,130

Nota: Debido al redondeo de las cifras, la suma de los parciales puede no coincidir con los totales.

a/ Comprende: propaganda comercial, servicios comerciales, servicios adicionales, paqpost y otros ingresos.

Fuente: Correos de México.

**Personal ocupado, remuneraciones, ingresos y gastos totales
en las oficinas de correos por municipio
2010**

[Cuadro 21.26](#)

Municipio	Personal ocupado total a/	Remuneraciones totales al personal ocupado (Miles de pesos)	Ingresos totales b/ (Miles de pesos)	Gastos totales c/ (Miles de pesos)
Estado	980	155,500	49,895	176,422
Acazacatlan	11	1,596	371	1,969
Actopan	1	158	26	158
Agua Dulce	7	890	97	927
Álamo Temapache	4	602	121	694
Alto Lucero de Gutiérrez Barrios	0	0	106	0
Altotonga	4	578	150	620
Alvarado	6	886	170	1,138
Amatitlán	0	0	0	0
Ángel R. Cabada	1	157	81	160
Atoyac	4	652	154	661
Banderilla	0	0	192	0
Boca del Río	44	6,361	447	7,001
Camerino Z. Mendoza	8	1,143	262	1,194
Carlos A. Carrillo	5	748	80	764
Catemaco	3	518	354	558
Cazones de Herrera	0	0	14	0
Cerro Azul	5	716	95	725
Chicontepec	2	331	68	662
Chinameca	2	321	17	336
Cittaltépetl	1	178	19	182
Coatepec	10	1,472	210	1,472
Coatzacoalcos	57	8,059	1,306	8,604
Colipa	0	0	154	0
Córdoba	54	7,852	2,741	8,189
Cosamaloapan de Carpio	14	2,094	393	2,372
Coscomatepec	0	0	194	0
Cosoleacaque	1	170	64	177
Cuitláhuac	1	135	511	172
El Higo	1	159	13	159
Emiliano Zapata	0	0	54	0
Fortín	6	804	186	814
Gutiérrez Zamora	7	949	129	994
Huatusco	9	1,338	805	1,436
Huayacocotla	1	194	43	332
Hueyapan de Ocampo	2	345	63	352
Ignacio de la Llave	0	0	61	0
Isla	5	654	165	665
Ixhuatlán del Café	0	0	90	0
Ixhuatlán de Madero	3	369	21	375
Ixtaczoquitlán	0	0	44	0
Jalacingo	0	0	50	0
Jáltipan	5	693	36	747
Jesús Carranza	2	283	54	291
José Azueta	2	210	165	219
Juan Rodríguez Clara	3	428	113	437
Juchique de Ferrer	0	0	178	0
La Antigua	5	676	368	714
Las Choapas	8	1,210	693	1,245
Las Vigas de Ramírez	0	0	5	0
Lerdo de Tejada	6	909	113	928
Maltrata	1	175	31	175
Manlio Fabio Altamirano	0	0	49	0
Martínez de la Torre	13	1,818	869	1,934
Medellín	0	0	28	0
Minatitlán	35	5,014	664	5,194
Misantla	10	1,486	1,495	1,548

**Personal ocupado, remuneraciones, ingresos y gastos totales
en las oficinas de correos por municipio
2010**

[Cuadro 21.26](#)

Municipio	Personal ocupado total a/	Remuneraciones totales al personal ocupado (Miles de pesos)	Ingresos totales b/ (Miles de pesos)	Gastos totales c/ (Miles de pesos)
Moloacán	2	281	21	293
Nanchital de Lázaro				
Cárdenas del Río	4	643	126	685
Naolinco	1	144	253	144
Naranjos Amatlán	5	728	107	834
Nautla	2	335	87	351
Nogales	4	602	64	606
Orizaba	58	8,436	4,602	8,650
Ozuluama de Mascareñas	1	80	0	80
Pánuco	4	608	109	665
Papantla	7	1,037	430	1,123
Paso del Macho	4	596	151	605
Paso de Ovejas	3	467	66	476
Perote	7	1,041	347	1,049
Platón Sánchez	1	42	0	42
Playa Vicente	2	295	418	344
Poza Rica de Hidalgo	43	5,757	963	6,548
Pueblo Viejo	2	316	25	343
Río Blanco	10	1,494	122	1,512
Saltabarranca	0	0	5	0
San Andrés Tuxtla	13	1,903	1,903	1,971
San Juan Evangelista	3	472	26	484
San Rafael	3	484	64	484
Santiago Tuxtla	5	711	512	743
Soledad de Doblado	5	751	273	789
Tantoyuca	3	276	85	353
Tecolutla	0	0	11	0
Tempoal	1	157	28	160
Teocelo	0	0	54	0
Tierra Blanca	9	1 249	453	1 383
Tihuatlán	4	598	49	604
Tlacojalpan	0	0	0	0
Tlacotalpan	2	293	0	293
Tlalixcoyan	5	793	324	813
Tlapacoyan	5	706	298	751
Tres Valles	3	426	218	446
Tuxpan	19	2 909	403	3 056
Ursulo Galván	1	182	105	220
Uxpanapa	2	336	44	372
Vega de Alatorre	3	489	398	497
Veracruz	235	37 850	8 799	51 355
Xalapa	126	28 197	12 605	29 504
Xico	0	0	43	0
Yanga	4	488	189	502
Yecuatla	0	0	135	0

a/ Datos referidos al 31 de diciembre. Para algunos municipios donde sí existen oficinas postales, se presentan casos sin personal ocupado debido a que el personal depende administrativamente de oficinas ubicadas en otros municipios.

b/ Comprende el total de ingresos por facturación en el año, e incluye el impuesto al valor agregado (IVA).

c/ Comprende remuneraciones totales al personal ocupado, gastos de materiales y suministros así como gastos de servicios generales. Los gastos de materiales y suministros y de servicios generales, sólo corresponden a gastos menores pagados de manera local, dado que la mayoría se erogan de manera centralizada en el Distrito Federal.

Fuente: Correos de México.