

**Población de 3 y más años por sexo y grupo quinquenal de edad
según condición de habla indígena
Al 12 de junio de 2010**

[Cuadro 7.1](#)

Sexo Grupo de edad	Total	Habla lengua indígena			No habla lengua indígena	No especi- ficado
		Habla español	No habla español	No especi- ficado		
Total	7,159,968	570,191	73,600	18,969	6,472,247	24,961
3 a 4 años	274,019	10,782	6,954	465	250,287	5,531
5 a 9 años	728,767	43,788	13,468	1,333	666,546	3,632
10 a 14 años	741,526	59,501	4,688	1,272	673,594	2,471
15 a 19 años	759,388	61,475	1,681	1,391	692,671	2,170
20 a 24 años	642,093	46,540	1,990	1,272	590,403	1,888
25 a 29 años	557,762	41,499	2,618	1,311	510,967	1,367
30 a 34 años	539,685	41,398	3,173	1,310	492,530	1,274
35 a 39 años	542,754	41,449	3,520	1,439	495,096	1,250
40 a 44 años	486,810	38,567	3,491	1,398	442,284	1,070
45 a 49 años	424,845	36,657	4,026	1,356	381,875	931
50 y más años	1,462,319	148,535	27,991	6,422	1,275,994	3,377
Hombres	3,451,111	288,947	26,102	9,019	3,114,773	12,270
3 a 4 años	138,727	5,435	3,538	234	126,654	2,866
5 a 9 años	369,775	21,884	6,765	680	338,575	1,871
10 a 14 años	376,924	30,007	2,340	674	342,583	1,320
15 a 19 años	381,351	31,335	632	691	347,556	1,137
20 a 24 años	307,562	22,467	565	578	283,040	912
25 a 29 años	259,153	19,954	637	603	237,318	641
30 a 34 años	247,094	20,254	790	577	224,878	595
35 a 39 años	251,277	20,654	917	647	228,509	550
40 a 44 años	228,657	19,475	836	652	207,210	484
45 a 49 años	201,515	18,723	1,011	649	180,735	397
50 y más años	689,076	78,759	8,071	3,034	597,715	1,497
Mujeres	3,708,857	281,244	47,498	9,950	3,357,474	12,691
3 a 4 años	135,292	5,347	3,416	231	123,633	2,665
5 a 9 años	358,992	21,904	6,703	653	327,971	1,761
10 a 14 años	364,602	29,494	2,348	598	331,011	1,151
15 a 19 años	378,037	30,140	1,049	700	345,115	1,033
20 a 24 años	334,531	24,073	1,425	694	307,363	976
25 a 29 años	298,609	21,545	1,981	708	273,649	726
30 a 34 años	292,591	21,144	2,383	733	267,652	679
35 a 39 años	291,477	20,795	2,603	792	266,587	700
40 a 44 años	258,153	19,092	2,655	746	235,074	586
45 a 49 años	223,330	17,934	3,015	707	201,140	534
50 y más años	773,243	69,776	19,920	3,388	678,279	1,880

Nota: El Censo fue un levantamiento de derecho o *jure*, lo que significa censar a la población en su lugar de residencia habitual. El periodo de levantamiento de la información fue del 31 de mayo al 25 de junio de 2010, aunque para referir la información a un momento único se fijó una fecha censal de levantamiento: las cero horas del 12 de junio de 2010.

Fuente: INEGI. Dirección General de Estadísticas Sociodemográficas. *Censo de Población y Vivienda 2010*. www.inegi.org.mx (27 de mayo de 2011).

Población de 5 y más años que habla lengua indígena por lengua según condición de habla española y sexo
Al 12 de junio de 2010

[Cuadro 7.2](#)

Lengua	Total	Habla español		No habla español		No especificado	
		Hombres	Mujeres	Hombres	Mujeres	Hombres	Mujeres
Total	644,559	283,512	275,897	22,564	44,082	8,785	9,719
Aguacateco (Awakateko)	2	1	1	0	0	0	0
Amuzgo	13	3	10	0	0	0	0
Cakchiquel (Kaqchikel)	2	1	1	0	0	0	0
Chatino	12	2	6	0	0	0	4
Chichimeca jonaz	10	3	4	0	0	0	3
Chinanteco	17,613	8,082	8,479	167	491	150	244
Chinanteco de Ojitlán	200	82	102	2	4	5	5
Chinanteco de Petlapa	1	1	0	0	0	0	0
Chinanteco de Usila	29	14	15	0	0	0	0
Chinanteco de Valle Nacional	4	2	2	0	0	0	0
Chocho (Chocholteco)	12	5	7	0	0	0	0
Chol (Ch'ol)	181	82	89	0	0	4	6
Chontal	139	70	61	0	0	3	5
Chontal de Oaxaca	3	2	0	0	0	1	0
Chontal de Tabasco	2	0	2	0	0	0	0
Cora	2	2	0	0	0	0	0
Cuicateco	46	21	23	0	0	0	2
Guarijío	1	0	1	0	0	0	0
Huasteco	50,803	24,719	23,530	584	1,141	362	467
Huave	112	44	59	1	0	3	5
Huichol	14	9	4	1	0	0	0
Ixcateco	29	10	18	0	0	0	1
Kanjobal (Q'anjob'al)	2	0	2	0	0	0	0
Kekchi (Q'eqchi')	3	1	2	0	0	0	0
Lacandón	1	1	0	0	0	0	0
Mame (Mam)	7	2	4	0	0	0	1
Matlatzinca	1	1	0	0	0	0	0
Maya	951	532	349	0	0	37	33
Mayo	10	7	3	0	0	0	0
Mazahua	112	55	53	0	0	2	2
Mazateco	9,295	3,955	4,362	70	239	288	381
Mixe	4,497	1,989	2,309	1	8	87	103
Mixteco	2,520	1,146	1,229	12	28	43	62
Mixteco de la mixteca alta	33	17	14	0	0	1	1
Mixteco de la mixteca baja	6	2	4	0	0	0	0
Mixteco de la zona mazateca	1	1	0	0	0	0	0
Mixteco de Puebla	8	4	3	0	1	0	0
Motocintleco (Qato'k)	1	1	0	0	0	0	0
Náhuatl	345,411	151,793	144,853	14,507	29,325	2,209	2,724
Ocuilteco (Tlahuica)	2	1	1	0	0	0	0
Otomí	17,539	7,478	7,025	1,084	1,752	96	104
Pame	6	3	1	0	0	0	2
Pima	1	1	0	0	0	0	0
Popoloca	359	196	156	2	0	1	4
Popoluca	39,396	18,028	17,988	973	1,616	351	440
Popoluca de la sierra	15	14	1	0	0	0	0
Popoluca de Texistepec	1	1	0	0	0	0	0
Purépecha (Tarasco)	45	19	23	0	0	3	0
Quiché (K'iche')	1	1	0	0	0	0	0
Solteco	1	0	1	0	0	0	0
Tacuate	2	0	2	0	0	0	0
Tarahumara	25	13	11	0	1	0	0
Tepehua	5,517	2,600	2,521	78	279	12	27
Tepehuano	36	27	9	0	0	0	0
Tlapaneco	68	29	35	1	0	2	1
Tojolabal	9	4	4	0	0	0	1
Totonaca (Totonaco)	117,868	51,167	50,448	4,931	8,834	1,114	1,374

Población de 5 y más años que habla lengua indígena por lengua según condición de habla española y sexo
Al 12 de junio de 2010

[Cuadro 7.2](#)

Lengua	Total	Habla español		No habla español		No especificado	
		Hombres	Mujeres	Hombres	Mujeres	Hombres	Mujeres
Triqui	17	9	6	0	0	1	1
Tzeltal (Tseltal)	207	102	90	1	1	7	6
Tzotzil (Tsotsil)	1,358	686	612	7	15	23	15
Yaqui	5	3	0	0	0	2	0
Zapoteco	16,948	7,593	8,398	44	143	329	441
Zapoteco de Ixtlán	1	1	0	0	0	0	0
Zapoteco del Istmo	90	41	46	0	0	0	3
Zapoteco sureño	3	2	1	0	0	0	0
Zapoteco vallista	14	6	5	0	0	0	3
Zoque	3,164	1,482	1,490	33	97	32	30
Otras lenguas indígenas de México	12	4	6	0	0	0	2
Otras lenguas indígenas de América	18	7	8	0	0	2	1
No especificado	9,742	1,332	1,408	65	107	3,615	3,215

Fuente: INEGI. Dirección General de Estadísticas Sociodemográficas. *Censo de Población y Vivienda 2010*. www.inegi.org.mx (27 de mayo de 2011).

Bibliotecas públicas, personal ocupado, títulos, libros en existencia, consultas realizadas y usuarios por municipio 2011

[Cuadro 7.3](#)

Municipio	Bibliotecas públicas a/	Personal ocupado a/	Títulos a/	Libros en existencia a/	Consultas realizadas	Usuarios
Estado	781	1,883	2,668,860	4,161,381	5,250,768	4,809,834
Acajete	1	2	3,083	4,283	1,124	1,084
Acatlán	1	2	5,620	5,658	232	235
Acayucan	8	15	26,016	38,694	63,309	45,223
Actopan	12	12	23,736	39,511	14,279	10,553
Acula	1	3	2,719	3,711	2,461	3,407
Acultzingo	2	3	7,920	11,044	10,589	3,023
Agua Dulce	4	10	13,331	21,971	27,370	19,206
Álamo Temapache	13	14	31,023	44,014	22,361	15,232
Alpatláhuac	2	2	6,068	6,691	3,812	1,868
Alto Lucero de Gutiérrez Barrios	7	10	13,557	20,797	11,439	10,670
Altotonga	3	5	15,815	19,167	12,620	14,805
Alvarado	7	17	35,660	50,094	24,068	35,340
Amatitlán	1	1	3,287	4,066	294	289
Amatlán de los Reyes	9	11	29,120	39,436	88,473	64,247
Ángel R. Cabada	1	1	2,609	3,728	8,166	7,708
Apazapan	5	5	12,943	16,370	864	327
Aquila	1	1	1,536	1,536	1,630	1,250
Astacinga	1	1	3,618	4,328	967	728
Atlahuilco	1	1	3,786	4,390	2,082	699
Atoyac	5	7	14,597	21,721	29,207	13,211
Atzacan	3	3	10,078	12,303	4,951	2,984
Atzalan	2	3	11,972	12,121	6,614	5,883
Ayahualulco	2	2	5,173	5,246	2,864	2,135
Banderilla	3	7	7,337	14,155	4,063	3,408
Benito Juárez	1	1	5,200	5,212	1,095	1,100
Boca del Río	13	89	59,584	110,366	158,480	426,163
Camarón de Tejada	1	1	2,034	3,161	801	518
Camerino Z. Mendoza	6	13	42,893	54,070	111,231	44,335
Carlos A. Carrillo	3	4	6,039	8,187	3,753	2,214
Carrillo Puerto	3	5	7,789	12,302	64,738	13,340
Castillo de Teayo	5	7	11,280	18,551	3,948	3,216
Catemaco	2	4	8,090	10,248	3,242	1,216
Cazones de Herrera	1	4	3,869	6,984	1,356	948
Cerro Azul	4	7	10,410	27,112	10,211	8,319
Chacaltianguis	1	2	4,041	5,225	2,499	2,273
Chalma	2	2	4,235	4,692	1,360	404
Chiconamel	1	2	3,785	4,559	2,177	7,563
Chiconquiaco	2	4	5,263	6,829	6,676	2,416
Chicontepec	3	5	12,308	17,166	4,046	5,696
Chinameca	2	4	9,263	10,855	6,314	4,859
Chinampa de Gorostiza	3	5	8,423	10,921	20,382	17,553
Chocamán	2	2	7,502	7,668	634	266
Chontla	2	3	4,445	6,105	6,110	6,083
Chumatlán	1	1	3,544	6,257	822	260
Citlaltépetl	1	2	3,789	6,062	3,060	2,888
Coacoatzintla	1	3	3,769	3,777	5,152	2,924
Coahuilán	3	3	4,090	5,538	6,785	5,753
Coatepec	8	12	50,917	55,701	35,347	30,632
Coatzacoalcos	14	82	74,328	136,213	208,871	530,947
Coatzintla	2	3	5,281	8,150	2,180	2,647
Coetzala	1	1	1,831	1,896	1,559	1,185
Colipa	2	3	2,101	3,705	1,446	1,672
Comapa	1	2	4,036	4,090	536	470
Córdoba	15	52	92,034	103,333	244,907	175,719
Cosamaloapan de Carpio	8	10	23,829	37,452	24,076	24,352
Cosautlán de Carvajal	3	6	16,607	17,635	17,595	16,117

Bibliotecas públicas, personal ocupado, títulos, libros en existencia, consultas realizadas y usuarios por municipio 2011

[Cuadro 7.3](#)

Municipio	Bibliotecas públicas a/	Personal ocupado a/	Títulos a/	Libros en existencia a/	Consultas realizadas	Usuarios
Coscomatepec	2	3	3,342	18,014	3,776	4,025
Cosoleacaque	5	7	16,470	25,608	19,762	13,487
Cotaxtla	1	3	4,868	5,156	35,725	23,086
Coxquihui	2	2	6,095	9,009	740	348
Coyutla	4	5	9,595	16,426	2,228	1,219
Cuichapa	3	4	7,434	12,208	10,605	5,220
Cuitláhuac	3	11	13,890	31,246	99,289	20,527
El Higo	2	5	4,335	5,879	2,538	2,624
Emiliano Zapata	5	7	14,300	21,907	20,829	18,304
Espinal	5	6	16,623	22,710	2,847	2,488
Filomeno Mata	1	1	2,551	2,746	767	100
Fortín	6	14	19,939	28,865	19,910	16,221
Gutiérrez Zamora	4	5	15,818	19,075	7,690	9,378
Hidalgotitlán	2	2	3,941	7,703	5,711	4,441
Huatusco	5	7	27,757	33,987	30,857	19,538
Huayacocotla	2	3	974	7,533	4,540	4,966
Hueyapan de Ocampo	5	5	11,546	14,100	11,224	9,506
Huiloapan de Cuauhtémoc	1	3	6,048	8,882	1,068	1,007
Ignacio de la Llave	3	4	5,286	13,535	15,777	8,334
Ilamatlán	3	3	5,636	6,336	10,493	5,105
Isla	3	4	4,178	8,947	1,827	1,634
Ixcatepec	2	3	4,638	5,849	4,065	9,498
Ixhuacán de los Reyes	1	1	3,552	4,731	5,625	2,415
Ixhuatlancillo	1	1	2,678	3,753	1,750	830
Ixhuatlán del Café	2	4	7,795	10,355	16,689	8,071
Ixhuatlán del Sureste	1	1	7,201	8,526	6,066	5,840
Ixhuatlán de Madero	8	8	9,105	18,994	5,299	3,693
Ixmatalhuacan	1	2	4,184	4,770	1,378	993
Ixtaczoquitlán	9	43	33,746	67,708	229,353	100,216
Jalacingo	3	4	7,883	8,299	3,399	3,234
Jalcomulco	1	1	9,395	9,542	392	638
Jáltipan	2	3	6,044	12,418	19,386	12,618
Jamapa	2	4	3,937	7,040	3,514	1,548
Jesús Carranza	5	6	14,499	20,271	9,007	3,923
Jilotepec	2	3	4,954	7,864	4,802	3,896
José Azueta	1	2	4,222	5,149	6,442	2,982
Juan Rodríguez Clara	2	2	6,265	11,636	3,967	3,972
Juchique de Ferrer	8	13	17,036	34,857	23,562	12,644
La Antigua	6	8	9,190	16,279	5,036	3,333
Landero y Coss	1	1	2,904	5,467	423	490
La Perla	1	1	1,594	1,679	7,101	1,545
Las Choapas	3	6	8,793	18,778	6,966	10,046
Las Minas	1	1	4,943	4,954	625	256
Las Vigas de Ramírez	1	2	4,818	7,452	15,188	9,061
Lerdo de Tejada	4	4	16,965	20,023	16,817	9,853
Los Reyes	1	1	3,858	4,990	2,044	570
Magdalena	1	2	6,747	8,631	2,695	1,877
Maltrata	1	2	5,545	7,088	30,960	7,882
Manlio Fabio Altamirano	1	1	2,014	2,597	428	287
Mariano Escobedo	3	3	7,078	8,859	13,205	10,093
Martínez de la Torre	7	11	19,129	26,204	28,216	14,752
Mecatlán	2	2	5,676	8,656	637	761
Mecayapan	3	3	3,088	10,083	15,339	5,820
Medellín	1	3	536	563	305	72
Miahuatlán	1	1	3,669	5,985	423	490
Minatitlán	11	37	20,992	51,004	74,711	74,468
Misantla	8	13	21,777	32,340	10,077	10,511
Mixtla de Altamirano	1	1	299	4,246	950	398
Moloacán	5	5	11,263	12,540	5,477	9,536

Bibliotecas públicas, personal ocupado, títulos, libros en existencia, consultas realizadas y usuarios por municipio 2011

[Cuadro 7.3](#)

Municipio	Bibliotecas públicas a/	Personal ocupado a/	Títulos a/	Libros en existencia a/	Consultas realizadas	Usuarios
Nanchital de Lázaro						
Cárdenas del Río	1	4	5,138	7,442	8,673	1,949
Naolinco	2	5	5,433	8,217	8,449	7,344
Naranjal	1	1	4,483	5,214	6,090	3,588
Naranjos Amatlán	5	9	18,229	28,791	38,368	30,108
Nautla	1	1	4,564	6,828	1,080	696
Nogales	5	7	8,968	13,433	38,678	29,695
Oluta	1	4	6,829	10,000	1,185	1,763
Omealca	4	7	10,142	14,725	14,210	9,321
Orizaba	17	55	85,003	127,523	334,436	270,494
Otatitlán	2	3	7,122	13,546	2,627	4,480
Oteapan	1	1	4,109	5,872	2,851	2,643
Ozuluama de Mascareñas	4	5	15,522	22,049	4,945	2,688
Pajapan	3	3	8,382	9,540	7,683	6,533
Pánuco	4	5	8,470	15,408	6,009	13,522
Papantla	9	10	21,571	30,239	34,139	31,220
Paso del Macho	2	4	8,297	14,754	13,995	5,967
Paso de Ovejas	2	3	11,226	13,720	650	330
Perote	7	8	20,540	38,800	17,645	25,707
Platón Sánchez	2	4	4,911	6,952	3,458	2,377
Playa Vicente	4	6	12,264	15,281	7,014	6,264
Poza Rica de Hidalgo	20	76	69,813	121,488	185,077	151,674
Pueblo Viejo	1	2	4,018	6,805	3,064	4,017
Puente Nacional	4	4	12,583	14,514	5,359	4,423
Rafael Delgado	1	1	4,022	4,577	2,308	1,894
Rafael Lucio	1	1	3,102	4,231	2,832	1,120
Río Blanco	4	6	9,397	11,587	35,784	13,734
Saltabarranca	2	2	1,654	3,075	430	311
San Andrés Tenejapan	1	1	3,985	5,976	932	340
San Andrés Tuxtla	5	8	6,622	25,765	30,629	12,232
San Juan Evangelista	3	3	9,953	14,344	3,096	2,834
San Rafael	9	9	19,373	26,830	26,803	22,158
Santiago Sochiapan	1	1	1,523	1,714	7,756	4,051
Santiago Tuxtla	2	2	3,717	11,587	11,320	9,137
Sayula de Alemán	1	1	2,326	2,326	3,114	756
Sochiapa	1	1	1,603	2,613	562	511
Soconusco	1	1	2,764	3,587	1,265	1,536
Soledad Atzompa	2	2	3,155	3,489	7,108	4,367
Soledad de Doblado	3	4	10,104	14,251	5,988	2,009
Soteapan	3	3	7,669	9,345	10,564	8,095
Tamalín	5	7	8,418	9,628	3,183	2,012
Tamiahua	1	2	6,258	7,187	20,479	5,732
Tampico Alto	4	4	10,481	10,876	2,314	1,194
Tancoco	2	2	4,581	7,130	1,382	939
Tantima	6	8	15,702	18,858	8,984	5,244
Tantoyuca	4	10	20,278	21,502	33,384	19,922
Tatahuicapan de Juárez	2	2	5,495	5,531	5,084	1,737
Tatatila	1	1	2,961	4,055	1,365	1,921
Tecolutla	1	1	1,690	4,553	2,613	2,238
Tehuipango	1	1	6,062	7,775	8,509	1,629
Tempoal	3	5	7,761	7,814	3,857	3,532
Tenampa	1	1	2,473	3,454	318	91
Tenochtitlán	1	1	4,157	4,252	3,368	2,026
Teocelo	1	2	3,849	3,849	5,537	4,899
Tepatlatxco	3	3	8,047	10,973	5,282	3,192
Tepetlán	1	2	2,603	5,730	337	259
Tepetzintla	1	1	3,197	3,865	7,043	7,610
Tequila	4	6	11,267	13,529	10,481	8,534
Texcatepec	1	1	129	2,923	600	526

Bibliotecas públicas, personal ocupado, títulos, libros en existencia, consultas realizadas y usuarios por municipio 2011

[Cuadro 7.3](#)

Municipio	Bibliotecas públicas a/	Personal ocupado a/	Títulos a/	Libros en existencia a/	Consultas realizadas	Usuarios
Texhuacán	1	1	3,139	3,302	1,216	513
Texistepec	1	2	2,305	3,355	1,029	723
Tezonapa	8	8	18,073	25,658	174,703	63,422
Tierra Blanca	7	10	13,881	23,478	6,451	8,054
Tehuacán	5	7	10,147	19,493	6,910	4,207
Tlachichilco	1	1	165	4,473	2,444	3,687
Tlacojalpan	1	1	2,694	4,701	1,511	1,680
Tlacolulan	1	1	3,987	5,895	962	389
Tlacotalpan	4	6	10,264	17,356	14,354	15,013
Tlacotepec de Mejía	1	1	4,555	4,574	710	337
Tlalixcoyan	3	3	9,371	13,923	8,093	5,232
Tlalnahuayocan	1	1	2,974	2,992	470	251
Tlaltetela	1	1	4,725	5,672	1,930	1,691
Tlapacoyan	3	4	6,102	11,261	9,565	9,634
Tlaquilpa	1	1	3,522	3,676	1,481	883
Tlilapan	1	1	4,734	6,238	2,690	722
Tomatlán	1	2	4,194	4,721	5,680	3,149
Tonayán	1	1	3,118	5,402	4,428	4,391
Totutla	1	1	6,742	6,964	809	445
Tres Valles	9	9	18,632	28,140	14,533	10,072
Tuxpan	12	25	36,352	96,974	92,998	67,465
Tuxtilla	1	1	1,640	4,789	337	315
Ursulo Galván	6	11	15,581	28,000	31,830	16,193
Uxpanapa	3	3	7,859	9,763	4,059	3,742
Vega de Alatorre	6	8	16,396	23,734	14,672	11,130
Veracruz	38	110	110,166	226,471	370,399	538,040
Villa Aldama	1	1	1,589	3,519	1,697	2,011
Xalapa	63	507	412,826	685,188	1,195,693	1,082,690
Xico	2	5	8,060	11,336	9,452	9,600
Xoxocotla	1	1	3,132	4,501	871	839
Yanga	2	4	8,683	9,257	10,992	5,683
Yecuatla	6	6	13,402	16,460	15,704	9,558
Zacualpan	2	2	5,224	9,347	5,256	12,804
Zaragoza	1	1	1,766	2,787	945	634
Zentla	1	1	3,585	5,932	1,548	1,356
Zongolica	1	2	837	7,608	10,695	3,843
Zontecomatlán de López y Fuentes	2	2	2,435	5,000	559	431
Zozocolco de Hidalgo	3	3	10,157	14,410	7,046	5,647

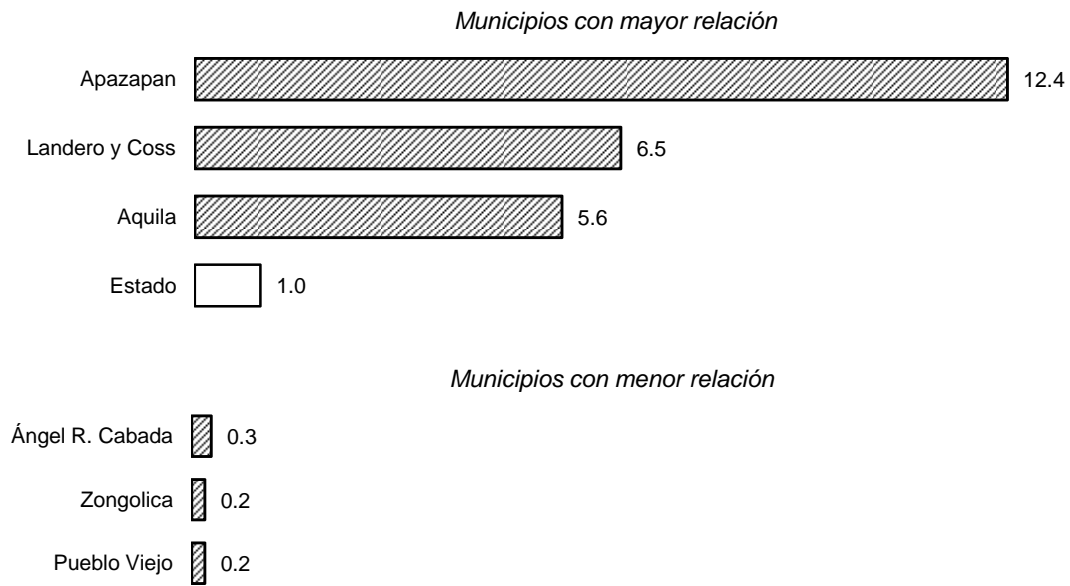
a/ Datos referidos al 31 de diciembre.

Fuente: Secretaría de Educación del Gobierno del Estado. Unidad de Planeación, Evaluación y Control Educativo; Subdirección de Investigación y Análisis de la Información. Departamento de Vinculación Estratégica.

**Relación de bibliotecas públicas y población total
para municipios seleccionados
2010**

[Gráfica 7.1](#)

(Bibliotecas por cada 10 000 habitantes)



Fuente: INEGI. Cálculos propios con base en la información de la Secretaría de Educación del Gobierno del Estado y del *Censo de Población y Vivienda 2010*. www.inegi.org.mx (13 de julio de 2011).

**Espacios culturales registrados por el Consejo Nacional
para la Cultura y las Artes
Serie anual de 2007 a 2011**

[Cuadro 7.4](#)

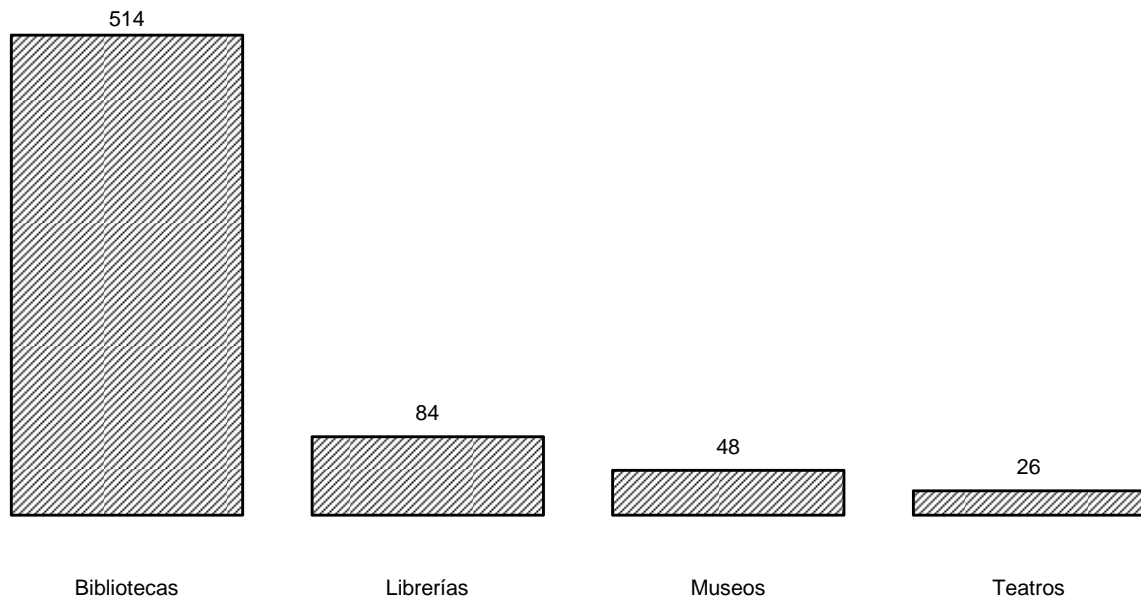
Concepto	2007	2008	2009	2010	2011
Auditorios	16	16	16	16	16
Bibliotecas	509	509	510	514	514
Centros culturales	75	78	78	78	78
Galerías	11	11	11	11	11
Librerías	82	84	84	84	84
Museos	45	46	46	48	48
Teatros	26	26	26	26	26

Nota: Datos referidos al 31 de diciembre de cada año.

Fuente: Consejo Nacional para la Cultura y las Artes. http://renic.conaculta.gob.mx/utiles/infraevo/tabla_ie.php (13 de junio de 2012).

Bibliotecas, librerías, museos y teatros
Al 31 de diciembre de 2011

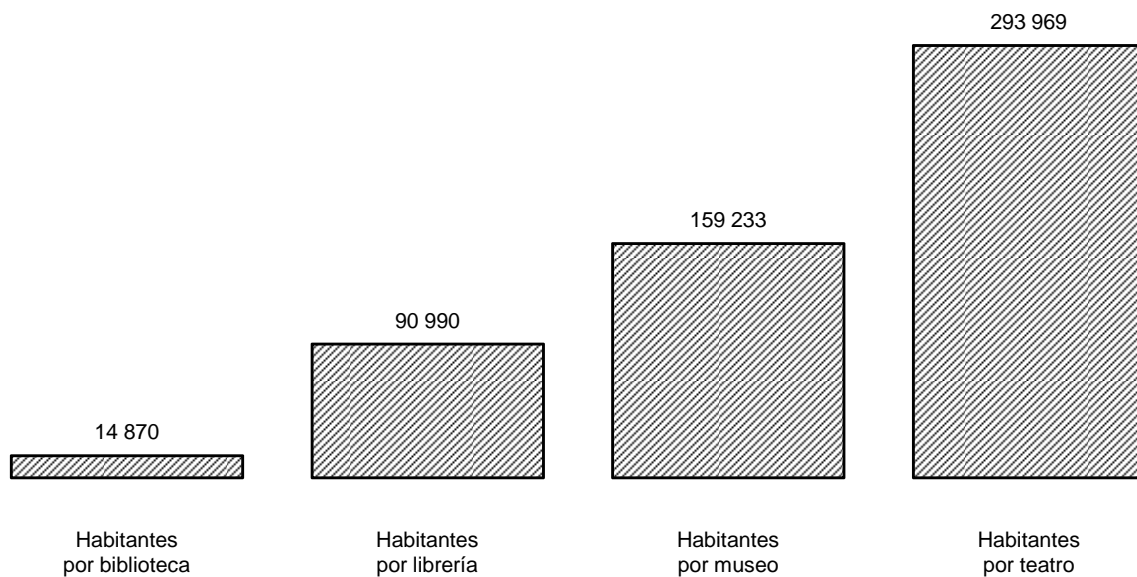
[Gráfica 7.2](#)



Fuente: Consejo Nacional para la Cultura y las Artes. http://renic.conaculta.gob.mx/utiles/infraevo/tabla_ie.php
(13 de junio de 2012).

**Habitantes por biblioteca, por librería,
por museo y por teatro
Al 31 de diciembre de 2010**

[Gráfica 7.3](#)



Fuente: INEGI. Cálculos propios con base en la información de la Secretaría de Educación del Gobierno del Estado y del *Censo de Población y Vivienda 2010*. www.inegi.org.mx (13 de julio de 2011).

Acciones realizadas y población atendida en el Instituto Veracruzano de la Cultura por principales áreas programáticas 2011

[Cuadro 7.5](#)

Área programática	Acciones realizadas	Población atendida
Total	1,677	398,335
Apoyo a la creación artística y cultural	211	6,358
Conservación y fomento del patrimonio cultural y artístico	340	29,744
Difusión cultural	57	199
Educación y capacitación artística	413	14,692
Fomento al libro y a la lectura	81	34,834
Promoción cultural	469	271,316
Otras	106	41,192

Fuente: Instituto Veracruzano de la Cultura. Dirección General; Subdirección de Planeación, Seguimiento y Evaluación.

**Deportistas afiliados en asociaciones deportivas registradas en el Instituto del Deporte en el estado por deportes seleccionados
Al 31 de diciembre de 2011**

[Cuadro 7.6](#)

Deporte	Deportistas afiliados
Total	21,537
Ajedrez	185
Artes marciales	1,627
Atletismo	1,100
Basquetbol	1,950
Beisbol	184
Boxeo	550
Ciclismo	187
Deportes para personas con capacidades diferentes	367
Físicoconstructivismo	301
Frontón	173
Futbol	10,456
Gimnasia	497
Levantamiento de pesas halterofilia	91
Luchas asociadas	115
Motociclismo	55
Natación	525
Patinaje sobre ruedas	40
Tenis	532
Triatlón y/o duatlón	445
Voleibol	1,500
Resto de los deportes	657

Fuente: Instituto Veracruzano del Deporte en el Estado. Dirección General; Subdirección Administrativa, Centro Estatal de Información y Documentación (CEID).

Becas otorgadas por el Instituto del Deporte en el estado a deportistas de alto rendimiento por municipio según tipo de beca 2011

[Cuadro 7.7](#)

Municipio	Total	Becas académicas	Becas económicas
Estado	397	0	397
Acahualtán	16	0	16
Actopan	1	0	1
Alvarado	3	0	3
Boca del Río	102	0	102
Camerino Z. Mendoza	3	0	3
Catemaco	1	0	1
Coatepec	6	0	6
Coatzacoalcos	22	0	22
Córdoba	24	0	24
Cosamaloapan de Carpio	3	0	3
Cuitláhuac	1	0	1
La Antigua	1	0	1
Las Vigas de Ramírez	1	0	1
Medellín	5	0	5
Minatitlán	1	0	1
Naolinco	1	0	1
Nogales	2	0	2
Oluta	2	0	2
Orizaba	9	0	9
Pánuco	2	0	2
Perote	1	0	1
Poza Rica de Hidalgo	7	0	7
San Andrés Tuxtla	1	0	1
Sayula de Alemán	2	0	2
Tierra Blanca	1	0	1
Tlalixcoyan	1	0	1
Tuxpan	9	0	9
Ursulo Galván	17	0	17
Vega de Alatorre	1	0	1
Veracruz	75	0	75
Xalapa	72	0	72
Xico	1	0	1
Zongolica	3	0	3

Fuente: Instituto Veracruzano del Deporte en el Estado. Dirección General; Subdirección Administrativa, Centro Estatal de Información y Documentación (CEID).

Infraestructura deportiva seleccionada y registrada en el Instituto del Deporte en el estado por municipio
Al 31 de diciembre de 2011

[Cuadro 7.8](#)

Municipio	Albercas	Campos de beisbol	Campos de futbol	Canchas de basquetbol	Canchas de voleibol	Centros y unidades deportivas	Gimnasios	Pistas de atletismo
Estado	32	60	208	142	116	75	46	23
Acayucan	0	1	2	2	2	1	1	0
Agua Dulce	0	1	1	2	2	0	0	0
Alvarado	1	1	2	4	4	2	1	1
Boca del Río	5	5	5	6	6	8	1	1
Camerino Z. Mendoza	1	1	2	4	4	1	2	1
Cerro Azul	0	1	1	2	2	0	0	0
Coatepec	2	1	4	3	3	2	1	1
Coatzacoalcos	2	2	11	15	15	8	6	1
Córdoba	3	2	7	4	4	2	2	1
Cosamaloapan de Carpio	1	1	1	1	1	1	1	1
Coscomatepec	0	1	2	4	4	2	2	1
Cosoleacaque	0	1	1	2	2	1	0	0
Fortín	1	1	2	3	3	3	2	1
Gutiérrez Zamora	0	1	2	1	1	1	0	0
Huatusco	0	1	5	4	4	2	0	1
Jáltipan	0	0	1	1	1	0	0	0
La Antigua	1	5	8	3	1	1	1	1
Las Choapas	0	1	1	1	1	1	0	0
Lerdo de Tejada	0	1	1	1	1	0	0	0
Martínez de la Torre	0	1	1	2	1	1	0	0
Minatitlán	2	2	3	12	8	2	2	1
Misantla	0	1	1	2	1	1	0	0
Nanchital de Lázaro								
Cárdenas del Río	0	1	1	1	1	0	0	0
Nogales	1	1	1	2	2	2	1	1
Orizaba	1	1	11	6	3	3	3	1
Pánuco	1	1	1	2	1	1	0	1
Papantla	0	0	1	5	3	1	2	1
Perote	0	1	1	3	3	1	1	1
Poza Rica de Hidalgo	2	7	23	6	4	4	2	1
San Andrés Tuxtla	0	1	1	1	1	0	0	0
Santiago Tuxtla	0	1	1	1	1	0	0	0
Tierra Blanca	0	1	3	4	4	2	2	1
Tlacotalpan	0	1	2	1	1	1	0	0
Tres Valles	0	1	2	2	2	1	0	1
Tuxpan	1	1	13	2	2	1	1	1
Ursulo Galván	0	0	1	1	1	0	0	0
Veracruz	3	4	70	12	8	17	4	1
Xalapa	4	6	12	14	8	1	8	1

Fuente: Instituto Veracruzano del Deporte en el Estado. Dirección General; Subdirección Administrativa, Centro Estatal de Información y Documentación (CEID).

Cursos de educación y capacitación artística y cultural impartidos por el Instituto Veracruzano de la Cultura por municipio según principales especialidades 2011

[Cuadro 7.9](#)

Municipio	Total	Artes escénicas	Artes plásticas	Cultura general	Letras	Cultura popular e indígena a/	Desarrollo humano	Gestión cultural	Otros b/
Estado	422	89	122	43	54	74	15	22	3
Acazacatlan	3	0	0	0	0	2	0	1	0
Boca del Río	1	0	0	0	0	1	0	0	0
Catemaco	1	0	0	0	0	0	0	1	0
Chacaltianguis	4	0	0	0	0	4	0	0	0
Chicontepec	1	0	0	0	0	0	0	1	0
Chinameca	2	2	0	0	0	0	0	0	0
Coatepec	1	0	0	0	0	0	0	1	0
Coatzacoalcos	2	0	0	0	0	2	0	0	0
Córdoba	1	0	0	0	1	0	0	0	0
Cosamaloapan de Carpio	4	0	0	0	0	3	0	1	0
Cosoleacaque	1	0	0	0	0	1	0	0	0
Coyutla	3	3	0	0	0	0	0	0	0
Huatusco	1	0	0	0	0	1	0	0	0
Isla	3	0	0	0	0	3	0	0	0
Minatitlán	3	0	0	0	0	3	0	0	0
Nogales	1	0	0	0	0	0	0	1	0
Orizaba	6	1	1	2	1	0	0	1	0
Otatitlán	1	0	0	0	0	0	0	1	0
Oteapan	3	0	0	0	0	3	0	0	0
Papantla	28	0	0	0	0	28	0	0	0
Platón Sánchez	1	0	0	0	0	0	0	1	0
Playa Vicente	6	0	0	0	0	6	0	0	0
San Andrés Tuxtla	5	0	0	1	0	3	0	1	0
Santiago Tuxtla	2	0	0	0	0	0	0	2	0
Tamalín	1	1	0	0	0	0	0	0	0
Tempoal	1	0	0	0	0	0	0	1	0
Teocelo	1	0	0	0	0	1	0	0	0
Texistepec	1	0	0	0	0	0	0	1	0
Tierra Blanca	1	0	0	0	0	1	0	0	0
Tlacojalpan	4	0	0	0	0	3	0	1	0
Tuxpan	1	1	0	0	0	0	0	0	0
Veracruz	157	50	48	19	33	3	0	3	1
Xalapa	170	31	73	21	19	6	15	3	2
Zongolica	1	0	0	0	0	0	0	1	0

Nota: La información comprende cursos, diplomados y talleres, y está en función de la demanda de la asesoría que ofrece el IVEC a instituciones, organismos públicos y privados interesados en las actividades de este instituto y así ambas partes deciden los cursos y/o capacitaciones que se necesitan impartir en los municipios.

a/ Comprende: artesanías, gastronomía, lengua y literatura indígena, medicina tradicional, música y danzas tradicionales, y sensibilización sobre las culturas.

b/ Comprende actividades recreativas y sensibilización sobre el medio ambiente.

Fuente: Instituto Veracruzano de la Cultura. Dirección General; Subdirección de Planeación, Seguimiento y Evaluación.

**Unidades culturales por municipio
Al 31 de diciembre de 2011**

[Cuadro 7.10](#)

Municipio	Salas de lectura a/	Teatros b/	Casas de cultura a/	Museos	Centros culturales
Estado	129	120	99	13	10
Acatlán	0	0	1	0	0
Acayucan	3	1	1	0	0
Actopan	1	0	0	0	0
Agua Dulce	1	0	1	0	0
Álamo Temapache	0	0	1	0	0
Alto Lucero de Gutiérrez Barrios	0	0	1	0	0
Alvarado	4	0	1	0	0
Amatlán de los Reyes	0	1	1	0	0
Ángel R. Cabada	1	0	1	0	0
Atoyac	2	0	2	0	0
Banderilla	0	0	1	0	0
Benito Juárez	0	0	1	0	0
Boca del Río	6	27	1	1	0
Camerino Z. Mendoza	1	3	2	0	0
Catemaco	2	0	1	0	0
Cerro Azul	2	0	1	0	0
Chacaltianguis	0	0	1	0	0
Chiconamel	0	0	1	0	0
Chicontepec	0	0	1	0	0
Chinampa de Gorostiza	0	0	1	0	0
Chontla	0	0	1	0	0
Citlaltépetl	0	0	1	0	0
Coatepec	1	0	1	0	0
Coatzacoalcos	1	6	1	0	0
Coatzintla	0	0	1	0	0
Córdoba	3	2	1	0	0
Cosamaloapan de Carpio	1	0	2	0	0
Coscomatepec	0	0	1	0	0
Coxquihui	4	0	0	0	0
Coyutla	0	0	1	0	0
Cuitláhuac	0	0	1	0	0
Emiliano Zapata	1	0	0	1	0
Fortín	6	0	1	0	0
Gutiérrez Zamora	1	0	1	0	0
Huatusco	1	0	1	0	0
Hueyapan de Ocampo	2	0	1	0	0
Ignacio de la Llave	0	0	1	1	0
Isla	0	0	1	0	0
Ixhuatlán de Madero	0	0	1	0	0
Ixmatlahuacan	1	0	1	0	0
Ixtaczoquitlán	0	0	1	0	0
Jamapa	1	0	1	0	0
José Azueta	0	0	1	0	0
Juan Rodríguez Clara	2	0	0	0	0
La Antigua	0	0	1	0	0
Las Choapas	3	0	1	0	0
Las Vigas de Ramírez	0	0	1	0	0
Lerdo de Tejada	0	0	1	0	0
Los Reyes	0	0	1	0	0
Martínez de la Torre	0	0	1	0	0
Mecayapan	2	0	0	0	0
Medellín	1	0	1	0	0
Minatitlán	5	4	0	0	0
Misantla	0	0	1	0	0
Mixtla de Altamirano	0	0	1	0	0
Nanchital de Lázaro Cárdenas del Río	0	0	1	0	0

**Unidades culturales por municipio
Al 31 de diciembre de 2011**

[Cuadro 7.10](#)

Municipio	Salas de lectura a/	Teatros b/	Casas de cultura a/	Museos	Centros culturales
Naolinco	0	0	1	0	0
Naranjos Amatlán	0	0	1	0	0
Nautla	0	0	1	0	0
Nogales	1	1	1	0	0
Oluta	0	0	1	0	0
Omealca	1	0	1	0	0
Orizaba	3	3	1	1	0
Otatitlán	1	0	1	0	0
Oteapan	0	0	1	0	0
Ozuluama de Mascareñas	0	0	1	0	0
Pánuco	0	0	1	0	0
Papantla	8	0	2	0	1
Paso de Ovejas	1	0	1	0	0
Perote	0	0	1	0	0
Platón Sánchez	0	0	2	0	0
Playa Vicente	1	0	0	0	0
Poza Rica de Hidalgo	1	7	1	0	0
Pueblo Viejo	0	0	1	0	0
Rafael Delgado	0	0	1	0	0
Río Blanco	1	1	0	0	0
San Andrés Tuxtla	5	0	1	0	0
San Rafael	0	0	1	0	0
Santiago Tuxtla	1	0	1	2	0
Soledad Atzompa	1	0	0	0	0
Soledad de Doblado	0	0	1	0	0
Soteapan	0	0	1	0	0
Tamalín	0	0	1	0	0
Tancoco	0	0	1	0	0
Tantima	1	0	1	0	0
Tantoyuca	3	0	0	0	0
Tempoal	0	0	1	0	0
Teocelo	0	0	1	0	0
Tepetzintla	0	0	1	0	0
Tequila	0	0	1	0	0
Tierra Blanca	1	0	1	0	0
Tihuatlán	1	0	1	0	0
Tlacojalpan	0	0	1	0	0
Tlacotalpan	0	0	1	0	0
Tlalixcoyan	0	0	1	0	0
Tlapacoyan	1	0	1	0	0
Tomatlán	0	0	1	0	0
Tres Valles	3	0	1	0	0
Tuxpan	3	3	1	0	0
Ursulo Galván	0	0	1	0	0
Veracruz	17	11	0	2	4
Xalapa	14	50	0	4	5
Xico	0	0	1	0	0
Yanga	0	0	1	1	0
Zongolica	0	0	1	0	0
Zozocolco de Hidalgo	1	0	1	0	0

a/ Incluye espacios acondicionados para estas actividades.

b/ Incluye auditorios y salas audiovisuales.

Fuente: DIF del Gobierno del Estado. Unidad de Planeación y Evaluación.

INAH, Centro Regional Veracruz.

Instituto Veracruzano de la Cultura. Dirección General; Subdirección de Planeación, Seguimiento y Evaluación.

Museo Ex-Hacienda El Lencero. Patronato para la Administración, Conservación y Mantenimiento AC.

Universidad Veracruzana. Dirección General del Área Académica de Artes.