

**Principales indicadores demográficos**  
**Serie anual de 2006 a 2011**

[Cuadro 3.1](#)

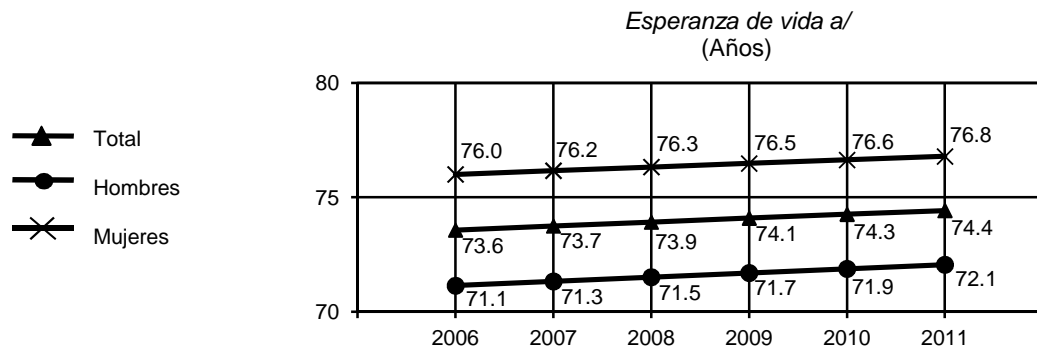
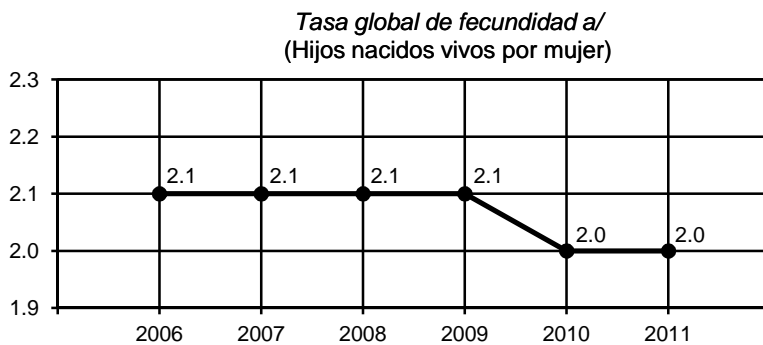
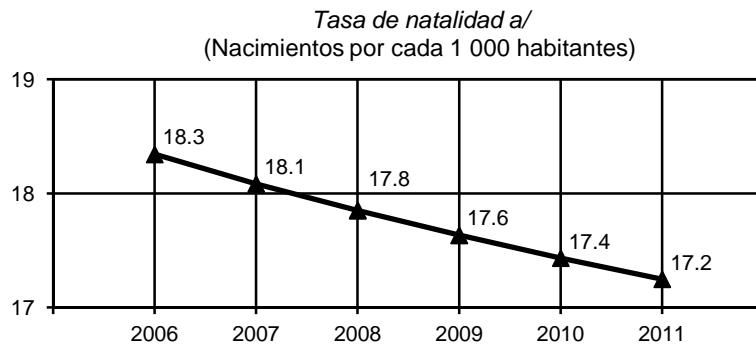
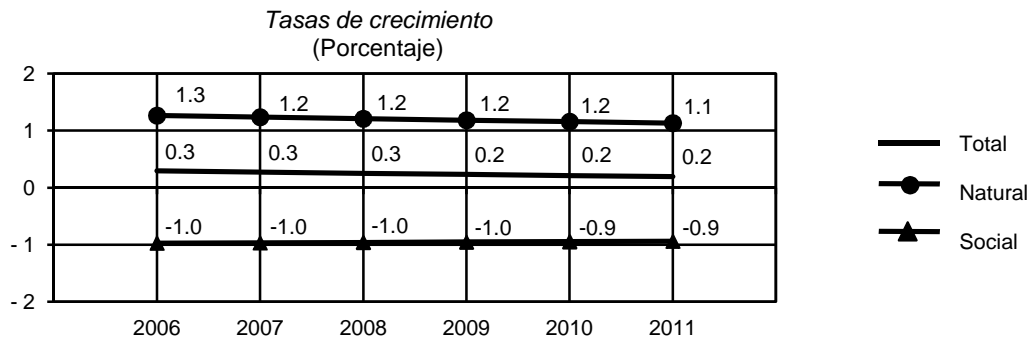
| Indicador  | 2006      | 2007      | 2008      | 2009      | 2010      | 2011      |
|--|-----------|-----------|-----------|-----------|-----------|-----------|
| Población a mitad del año  | 7,221,618 | 7,242,133 | 7,261,119 | 7,278,690 | 7,294,895 | 7,309,813 |
| Hombres  | 3,494,063 | 3,494,685 | 3,494,625 | 3,493,943 | 3,492,678 | 3,490,881 |
| Mujeres  | 3,727,555 | 3,747,448 | 3,766,494 | 3,784,747 | 3,802,217 | 3,818,932 |
| Tasas de crecimiento<br>(Porcentaje)                                   |           |           |           |           |           |           |
| Total  | 0.3       | 0.3       | 0.3       | 0.2       | 0.2       | 0.2       |
| Natural  | 1.3       | 1.2       | 1.2       | 1.2       | 1.2       | 1.1       |
| Social   | -1.0      | -1.0      | -1.0      | -1.0      | -0.9      | -0.9      |
| Tasa de natalidad<br>(Nacimientos por cada 1 000<br>habitantes)        | 18.3      | 18.1      | 17.8      | 17.6      | 17.4      | 17.2      |
| Tasa bruta de mortalidad<br>(Defunciones por cada 1 000<br>habitantes) | 5.7       | 5.7       | 5.8       | 5.8       | 5.9       | 5.9       |
| Tasa global de fecundidad<br>(Hijos nacidos vivos por mujer)           | 2.1       | 2.1       | 2.1       | 2.1       | 2.0       | 2.0       |
| Esperanza de vida<br>(Años)  |           |           |           |           |           |           |
| Total  | 73.6      | 73.7      | 73.9      | 74.1      | 74.3      | 74.4      |
| Hombres  | 71.1      | 71.3      | 71.5      | 71.7      | 71.9      | 72.1      |
| Mujeres  | 76.0      | 76.2      | 76.3      | 76.5      | 76.6      | 76.8      |

Nota: La información corresponde a estimaciones obtenidas por CONAPO.

Fuente: CONAPO. Indicadores demográficos básicos 1990-2030. [www.conapo.gob.mx](http://www.conapo.gob.mx) (4 de abril de 2012).

**Principales indicadores demográficos**  
**Serie anual de 2006 a 2011**

[Gráfica 3.1](#)



a/ Para mostrar mayor claridad en las fluctuaciones, la escala no tiene su origen en el cero.  
 Fuente: Cuadro 3.1

**Población total por grupo quinquenal de edad según sexo  
Al 12 de junio de 2010**

[Cuadro 3.2](#)

| Grupo quinquenal de edad | Total            | Hombres          | Mujeres          |
|--------------------------|------------------|------------------|------------------|
| <b>Total</b>             | <b>7,643,194</b> | <b>3,695,679</b> | <b>3,947,515</b> |
| 0 a 4 años               | 662,288          | 335,899          | 326,389          |
| 5 a 9 años               | 728,767          | 369,775          | 358,992          |
| 10 a 14 años             | 741,526          | 376,924          | 364,602          |
| 15 a 19 años             | 759,388          | 381,351          | 378,037          |
| 20 a 24 años             | 642,093          | 307,562          | 334,531          |
| 25 a 29 años             | 557,762          | 259,153          | 298,609          |
| 30 a 34 años             | 539,685          | 247,094          | 292,591          |
| 35 a 39 años             | 542,754          | 251,277          | 291,477          |
| 40 a 44 años             | 486,810          | 228,657          | 258,153          |
| 45 a 49 años             | 424,845          | 201,515          | 223,330          |
| 50 a 54 años             | 365,591          | 172,802          | 192,789          |
| 55 a 59 años             | 298,171          | 142,619          | 155,552          |
| 60 a 64 años             | 239,698          | 114,048          | 125,650          |
| 65 a 69 años             | 183,836          | 87,365           | 96,471           |
| 70 a 74 años             | 155,346          | 72,547           | 82,799           |
| 75 a 79 años             | 100,119          | 46,658           | 53,461           |
| 80 a 84 años             | 62,627           | 28,294           | 34,333           |
| 85 a 89 años             | 35,565           | 15,779           | 19,786           |
| 90 a 94 años             | 13,213           | 5,571            | 7,642            |
| 95 a 99 años             | 5,967            | 2,503            | 3,464            |
| 100 y más años           | 2,186            | 890              | 1,296            |
| No especificado          | 94,957           | 47,396           | 47,561           |

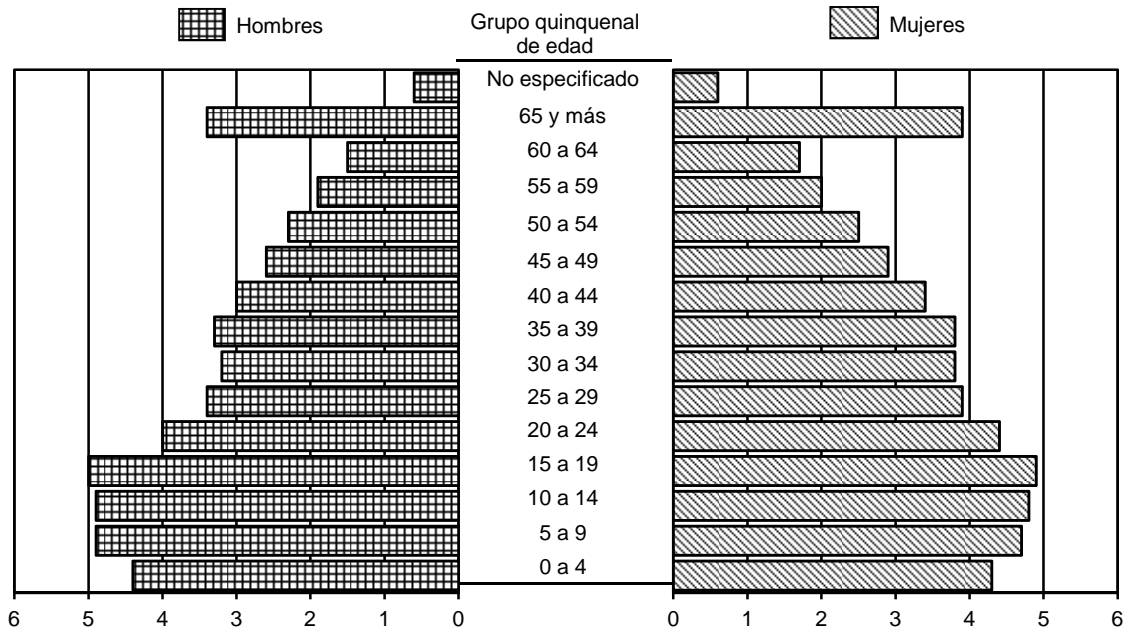
Nota: El Censo fue un levantamiento de derecho o *jure*, lo que significa censar a la población en su lugar de residencia habitual. El periodo de levantamiento de la información fue del 31 de mayo al 25 de junio de 2010, aunque para referir la información a un momento único se fijó una fecha censal de levantamiento: las cero horas del 12 de junio de 2010.

Incluye una estimación de 92 292 personas que corresponden a 30 764 viviendas sin información de ocupantes.

Fuente: INEGI. Dirección General de Estadísticas Sociodemográficas. *Censo de Población y Vivienda 2010*. [www.inegi.org.mx](http://www.inegi.org.mx) (17 de mayo de 2011).

**Población total por grupo quinquenal de edad según sexo**  
**Al 12 de junio de 2010**  
 (Porcentaje)

[Gráfica 3.2](#)



Fuente: Cuadro 3.2

**Población total, edad mediana y relación hombres-mujeres por municipio  
Al 12 de junio de 2010**

[Cuadro 3.3](#)

| Municipio                           | Población total a/ |                  |                  | Edad mediana b/ |           |           | Relación<br>hombres-mujeres c/ |
|-------------------------------------|--------------------|------------------|------------------|-----------------|-----------|-----------|--------------------------------|
|                                     | Total              | Hombres          | Mujeres          | Total           | Hombres   | Mujeres   |                                |
| <b>Estado</b>                       | <b>7,643,194</b>   | <b>3,695,679</b> | <b>3,947,515</b> | <b>27</b>       | <b>25</b> | <b>28</b> | <b>93.62</b>                   |
| Acajete                             | 8,223              | 4,203            | 4,020            | 23              | 22        | 24        | 104.55                         |
| Acatlán                             | 3,085              | 1,501            | 1,584            | 24              | 23        | 25        | 94.76                          |
| Acazacan                            | 83,817             | 40,242           | 43,575           | 26              | 25        | 27        | 92.35                          |
| Actopan                             | 40,994             | 20,142           | 20,852           | 32              | 32        | 32        | 96.60                          |
| Acula                               | 5,129              | 2,556            | 2,573            | 30              | 30        | 31        | 99.34                          |
| Acultzingo                          | 20,973             | 10,254           | 10,719           | 22              | 21        | 22        | 95.66                          |
| Agua Dulce                          | 46,010             | 22,329           | 23,681           | 27              | 26        | 28        | 94.29                          |
| Álamo Temapache                     | 104,499            | 51,618           | 52,881           | 27              | 26        | 27        | 97.61                          |
| Alpatláhuac                         | 9,691              | 4,809            | 4,882            | 19              | 19        | 20        | 98.50                          |
| Alto Lucero de<br>Gutiérrez Barrios | 28,017             | 14,066           | 13,951           | 31              | 31        | 31        | 100.82                         |
| Altotonga                           | 60,396             | 29,014           | 31,382           | 20              | 19        | 22        | 92.45                          |
| Alvarado                            | 51,955             | 25,615           | 26,340           | 30              | 29        | 31        | 97.25                          |
| Amatitlán                           | 7,487              | 3,650            | 3,837            | 32              | 32        | 33        | 95.13                          |
| Amatlán de los Reyes                | 42,268             | 20,591           | 21,677           | 27              | 26        | 28        | 94.99                          |
| Ángel R. Cabada                     | 33,528             | 16,270           | 17,258           | 30              | 30        | 31        | 94.28                          |
| Apazapan                            | 4,027              | 1,996            | 2,031            | 30              | 29        | 32        | 98.28                          |
| Aquila                              | 1,797              | 866              | 931              | 21              | 20        | 21        | 93.02                          |
| Astacinga                           | 5,995              | 2,781            | 3,214            | 18              | 16        | 20        | 86.53                          |
| Atlahuilco                          | 9,824              | 4,711            | 5,113            | 20              | 19        | 20        | 92.14                          |
| Atoyac                              | 22,986             | 11,078           | 11,908           | 28              | 27        | 29        | 93.03                          |
| Atzacan                             | 20,063             | 9,865            | 10,198           | 23              | 22        | 23        | 96.73                          |
| Atzacan                             | 48,397             | 24,140           | 24,257           | 23              | 22        | 23        | 99.52                          |
| Ayahualulco                         | 25,456             | 12,693           | 12,763           | 19              | 18        | 19        | 99.45                          |
| Banderilla                          | 21,546             | 10,158           | 11,388           | 26              | 25        | 27        | 89.20                          |
| Benito Juárez                       | 16,692             | 8,142            | 8,550            | 23              | 21        | 24        | 95.23                          |
| Boca del Río                        | 138,058            | 64,656           | 73,402           | 31              | 29        | 33        | 88.08                          |
| Calcahualco                         | 12,929             | 6,433            | 6,496            | 17              | 17        | 18        | 99.03                          |
| Camarón de Tejeda                   | 6,224              | 3,103            | 3,121            | 29              | 29        | 29        | 99.42                          |
| Camerino Z. Mendoza                 | 41,778             | 19,778           | 22,000           | 27              | 25        | 28        | 89.90                          |
| Carlos A. Carrillo                  | 22,907             | 10,921           | 11,986           | 32              | 31        | 34        | 91.11                          |
| Carrillo Puerto                     | 16,313             | 7,940            | 8,373            | 24              | 24        | 24        | 94.83                          |
| Castillo de Teayo                   | 18,663             | 9,334            | 9,329            | 27              | 27        | 28        | 100.05                         |
| Catemaco                            | 48,593             | 23,457           | 25,136           | 25              | 24        | 26        | 93.32                          |
| Cazones de Herrera                  | 23,483             | 11,378           | 12,105           | 25              | 25        | 26        | 93.99                          |
| Cerro Azul                          | 25,801             | 12,260           | 13,541           | 30              | 28        | 32        | 90.54                          |
| Chacaltianguis                      | 11,683             | 5,686            | 5,997            | 32              | 32        | 31        | 94.81                          |
| Chalma                              | 12,626             | 6,221            | 6,405            | 28              | 26        | 29        | 97.13                          |
| Chiconamel                          | 6,752              | 3,276            | 3,476            | 24              | 23        | 25        | 94.25                          |
| Chiconquiaco                        | 13,190             | 6,529            | 6,661            | 21              | 20        | 21        | 98.02                          |
| Chicontepec                         | 54,982             | 26,729           | 28,253           | 29              | 28        | 30        | 94.61                          |
| Chinameca                           | 15,214             | 7,404            | 7,810            | 27              | 27        | 28        | 94.80                          |
| Chinampa de Gorostiza               | 15,286             | 7,477            | 7,809            | 25              | 24        | 25        | 95.75                          |
| Chocamán                            | 18,601             | 9,173            | 9,428            | 23              | 23        | 24        | 97.30                          |
| Chontla                             | 14,688             | 7,349            | 7,339            | 26              | 25        | 27        | 100.14                         |
| Chumatlán                           | 3,889              | 1,899            | 1,990            | 22              | 22        | 23        | 95.43                          |
| Citlaltépetl                        | 11,081             | 5,418            | 5,663            | 25              | 24        | 26        | 95.67                          |
| Coacoatzintla                       | 9,416              | 4,578            | 4,838            | 22              | 21        | 23        | 94.63                          |
| Coahuatlán                          | 7,810              | 3,861            | 3,949            | 21              | 20        | 22        | 97.77                          |
| Coatepec                            | 86,696             | 41,788           | 44,908           | 28              | 27        | 30        | 93.05                          |
| Coatzacoalcos                       | 305,260            | 147,962          | 157,298          | 28              | 27        | 29        | 94.06                          |
| Coatzintla                          | 48,351             | 23,449           | 24,902           | 27              | 26        | 28        | 94.17                          |
| Coetzala                            | 2,144              | 1,053            | 1,091            | 24              | 24        | 24        | 96.52                          |
| Colipa                              | 5,728              | 2,804            | 2,924            | 26              | 25        | 27        | 95.90                          |
| Comapa                              | 18,713             | 9,527            | 9,186            | 23              | 24        | 23        | 103.71                         |
| Córdoba                             | 196,541            | 91,805           | 104,736          | 28              | 26        | 29        | 87.65                          |
| Cosamaloapan de Carpio              | 57,366             | 27,634           | 29,732           | 30              | 29        | 31        | 92.94                          |
| Cosautlán de Carvajal               | 15,668             | 7,756            | 7,912            | 25              | 24        | 25        | 98.03                          |

**Población total, edad mediana y relación hombres-mujeres por municipio  
Al 12 de junio de 2010**

[Cuadro 3.3](#)

| Municipio               | Población total a/ |         |         | Edad mediana b/ |         |         | Relación<br>hombres-mujeres c/ |
|-------------------------|--------------------|---------|---------|-----------------|---------|---------|--------------------------------|
|                         | Total              | Hombres | Mujeres | Total           | Hombres | Mujeres |                                |
| Coscomatepec            | 52,510             | 25,561  | 26,949  | 19              | 19      | 20      | 94.85                          |
| Cosoleacaque            | 117,725            | 56,945  | 60,780  | 26              | 25      | 27      | 93.69                          |
| Cotaxtla                | 19,710             | 9,770   | 9,940   | 28              | 27      | 28      | 98.29                          |
| Coxquihui               | 15,492             | 7,571   | 7,921   | 23              | 22      | 24      | 95.58                          |
| Coyutla                 | 21,822             | 10,516  | 11,306  | 24              | 23      | 25      | 93.01                          |
| Cuichapa                | 11,645             | 5,527   | 6,118   | 25              | 24      | 27      | 90.34                          |
| Cuitláhuac              | 26,265             | 12,469  | 13,796  | 26              | 24      | 27      | 90.38                          |
| El Higo                 | 19,128             | 9,512   | 9,616   | 30              | 29      | 30      | 98.92                          |
| Emiliano Zapata         | 61,718             | 30,300  | 31,418  | 28              | 27      | 28      | 96.44                          |
| Espinal                 | 25,548             | 12,407  | 13,141  | 25              | 24      | 25      | 94.41                          |
| Filomeno Mata           | 16,418             | 8,180   | 8,238   | 16              | 16      | 17      | 99.30                          |
| Fortín                  | 59,761             | 28,261  | 31,500  | 28              | 26      | 29      | 89.72                          |
| Gutiérrez Zamora        | 24,353             | 11,436  | 12,917  | 31              | 29      | 32      | 88.53                          |
| Hidalgotitlán           | 18,277             | 9,220   | 9,057   | 23              | 22      | 23      | 101.80                         |
| Huatusco                | 54,561             | 26,216  | 28,345  | 24              | 22      | 25      | 92.49                          |
| Huayacocotla            | 20,765             | 10,014  | 10,751  | 23              | 23      | 24      | 93.14                          |
| Hueyapan de Ocampo      | 41,649             | 20,276  | 21,373  | 25              | 25      | 26      | 94.87                          |
| Huiloapan de Cuauhtémoc | 6,750              | 3,253   | 3,497   | 27              | 25      | 28      | 93.02                          |
| Ignacio de la Llave     | 17,121             | 8,293   | 8,828   | 30              | 29      | 31      | 93.94                          |
| Ilamatlán               | 13,575             | 6,423   | 7,152   | 21              | 20      | 22      | 89.81                          |
| Isla                    | 42,205             | 20,520  | 21,685  | 25              | 25      | 26      | 94.63                          |
| Ixcatepec               | 12,713             | 6,340   | 6,373   | 27              | 26      | 28      | 99.48                          |
| Ixhuacán de los Reyes   | 10,724             | 5,400   | 5,324   | 23              | 23      | 23      | 101.43                         |
| Ixhuatlancillo          | 21,150             | 10,121  | 11,029  | 25              | 23      | 26      | 91.77                          |
| Ixhuatlán del Café      | 21,407             | 10,541  | 10,866  | 23              | 22      | 23      | 97.01                          |
| Ixhuatlán del Sureste   | 14,903             | 7,361   | 7,542   | 26              | 25      | 26      | 97.60                          |
| Ixhuatlán de Madero     | 49,820             | 24,351  | 25,469  | 25              | 23      | 26      | 95.61                          |
| Ixmattlahuacan          | 5,727              | 2,856   | 2,871   | 31              | 30      | 32      | 99.48                          |
| Ixtaczoquitlán          | 65,385             | 31,521  | 33,864  | 26              | 25      | 27      | 93.08                          |
| Jalacingo               | 40,747             | 19,969  | 20,778  | 20              | 19      | 21      | 96.11                          |
| Jalcomulco              | 4,940              | 2,480   | 2,460   | 31              | 31      | 30      | 100.81                         |
| Jáltipan                | 39,673             | 18,929  | 20,744  | 29              | 28      | 29      | 91.25                          |
| Jamapa                  | 10,376             | 5,085   | 5,291   | 29              | 27      | 30      | 96.11                          |
| Jesús Carranza          | 27,080             | 13,394  | 13,686  | 23              | 22      | 24      | 97.87                          |
| Jilotepec               | 15,313             | 7,401   | 7,912   | 26              | 25      | 27      | 93.54                          |
| José Azueta             | 23,999             | 11,727  | 12,272  | 27              | 26      | 28      | 95.56                          |
| Juan Rodríguez Clara    | 37,193             | 18,326  | 18,867  | 26              | 26      | 27      | 97.13                          |
| Juchique de Ferrer      | 16,387             | 8,067   | 8,320   | 27              | 26      | 27      | 96.96                          |
| La Antigua              | 25,500             | 12,286  | 13,214  | 29              | 28      | 30      | 92.98                          |
| Landeroy Coss           | 1,546              | 746     | 800     | 32              | 31      | 34      | 93.25                          |
| La Perla                | 23,648             | 11,498  | 12,150  | 16              | 15      | 16      | 94.63                          |
| Las Choapas             | 77,426             | 38,042  | 39,384  | 22              | 21      | 23      | 96.59                          |
| Las Minas               | 2,897              | 1,468   | 1,429   | 18              | 18      | 19      | 102.73                         |
| Las Vigas de Ramírez    | 17,958             | 8,889   | 9,069   | 22              | 22      | 23      | 98.02                          |
| Lerdo de Tejada         | 20,141             | 9,468   | 10,673  | 33              | 31      | 34      | 88.71                          |
| Los Reyes               | 5,484              | 2,696   | 2,788   | 20              | 20      | 20      | 96.70                          |
| Magdalena               | 2,920              | 1,443   | 1,477   | 20              | 20      | 20      | 97.70                          |
| Maltrata                | 16,898             | 8,098   | 8,800   | 22              | 20      | 22      | 92.02                          |
| Manlio Fabio Altamirano | 22,585             | 11,171  | 11,414  | 29              | 28      | 30      | 97.87                          |
| Mariano Escobedo        | 33,941             | 16,253  | 17,688  | 22              | 21      | 23      | 91.89                          |
| Martínez de la Torre    | 101,358            | 48,561  | 52,797  | 27              | 25      | 28      | 91.98                          |
| Mecatlán                | 11,808             | 5,787   | 6,021   | 19              | 18      | 20      | 96.11                          |
| Mecayapan               | 17,333             | 8,501   | 8,832   | 21              | 21      | 22      | 96.25                          |
| Medellín                | 59,126             | 28,431  | 30,695  | 28              | 27      | 28      | 92.62                          |
| Miahuatlán              | 4,429              | 2,154   | 2,275   | 22              | 20      | 24      | 94.68                          |
| Minatitlán              | 157,840            | 76,222  | 81,618  | 28              | 27      | 29      | 93.39                          |
| Misantla                | 62,919             | 30,771  | 32,148  | 27              | 26      | 28      | 95.72                          |
| Mixtla de Altamirano    | 10,387             | 5,221   | 5,166   | 19              | 18      | 19      | 101.06                         |
| Moloacán                | 16,120             | 7,851   | 8,269   | 25              | 24      | 26      | 94.94                          |

**Población total, edad mediana y relación hombres-mujeres por municipio  
Al 12 de junio de 2010**

[Cuadro 3.3](#)

| Municipio              | Población total a/ |         |         | Edad mediana b/ |         |         | Relación<br>hombres-mujeres c/ |
|------------------------|--------------------|---------|---------|-----------------|---------|---------|--------------------------------|
|                        | Total              | Hombres | Mujeres | Total           | Hombres | Mujeres |                                |
| Nanchital de Lázaro    |                    |         |         |                 |         |         |                                |
| Cárdenas del Río       | 27,094             | 12,978  | 14,116  | 28              | 28      | 29      | 91.94                          |
| Naolinco               | 20,255             | 9,861   | 10,394  | 27              | 26      | 28      | 94.87                          |
| Naranjal               | 4,507              | 2,163   | 2,344   | 23              | 22      | 24      | 92.28                          |
| Naranjos Amatlán       | 27,548             | 13,076  | 14,472  | 29              | 28      | 30      | 90.35                          |
| Nautla                 | 9,974              | 4,873   | 5,101   | 31              | 31      | 32      | 95.53                          |
| Nogales                | 34,688             | 16,604  | 18,084  | 27              | 25      | 28      | 91.82                          |
| Oluta                  | 14,784             | 7,097   | 7,687   | 26              | 24      | 27      | 92.32                          |
| Omealca                | 22,561             | 10,850  | 11,711  | 26              | 24      | 27      | 92.65                          |
| Orizaba                | 120,995            | 55,845  | 65,150  | 31              | 29      | 33      | 85.72                          |
| Otatitlán              | 5,250              | 2,511   | 2,739   | 30              | 29      | 31      | 91.68                          |
| Oteapan                | 14,965             | 7,289   | 7,676   | 25              | 24      | 26      | 94.96                          |
| Ozuluama de Mascareñas | 23,276             | 11,937  | 11,339  | 30              | 30      | 30      | 105.27                         |
| Pajapan                | 15,909             | 7,923   | 7,986   | 23              | 23      | 24      | 99.21                          |
| Pánuco                 | 97,290             | 48,357  | 48,933  | 27              | 26      | 28      | 98.82                          |
| Papantla               | 158,599            | 77,291  | 81,308  | 27              | 26      | 28      | 95.06                          |
| Paso del Macho         | 29,165             | 14,390  | 14,775  | 26              | 25      | 26      | 97.39                          |
| Paso de Ovejas         | 32,576             | 16,252  | 16,324  | 30              | 29      | 31      | 99.56                          |
| Perote                 | 68,982             | 34,642  | 34,340  | 23              | 23      | 24      | 100.88                         |
| Platón Sánchez         | 17,888             | 8,780   | 9,108   | 26              | 25      | 27      | 96.40                          |
| Playa Vicente          | 40,984             | 19,660  | 21,324  | 25              | 25      | 26      | 92.20                          |
| Poza Rica de Hidalgo   | 193,311            | 91,390  | 101,921 | 30              | 29      | 31      | 89.67                          |
| Pueblo Viejo           | 55,358             | 27,668  | 27,690  | 26              | 26      | 27      | 99.92                          |
| Puente Nacional        | 21,603             | 10,628  | 10,975  | 29              | 28      | 29      | 96.84                          |
| Rafael Delgado         | 20,245             | 9,978   | 10,267  | 22              | 21      | 23      | 97.19                          |
| Rafael Lucio           | 7,023              | 3,405   | 3,618   | 24              | 23      | 24      | 94.11                          |
| Río Blanco             | 40,634             | 19,042  | 21,592  | 30              | 28      | 32      | 88.19                          |
| Saltabarranca          | 5,908              | 2,864   | 3,044   | 32              | 30      | 33      | 94.09                          |
| San Andrés Tenejapan   | 2,715              | 1,311   | 1,404   | 21              | 20      | 22      | 93.38                          |
| San Andrés Tuxtla      | 157,364            | 75,604  | 81,760  | 25              | 24      | 26      | 92.47                          |
| San Juan Evangelista   | 33,435             | 16,442  | 16,993  | 25              | 25      | 26      | 96.76                          |
| San Rafael             | 29,277             | 14,219  | 15,058  | 30              | 30      | 30      | 94.43                          |
| Santiago Sochiapan     | 12,409             | 5,986   | 6,423   | 22              | 22      | 23      | 93.20                          |
| Santiago Tuxtla        | 56,427             | 27,099  | 29,328  | 27              | 27      | 28      | 92.40                          |
| Sayula de Alemán       | 31,974             | 15,604  | 16,370  | 24              | 23      | 25      | 95.32                          |
| Sochiapa               | 3,502              | 1,749   | 1,753   | 22              | 21      | 23      | 99.77                          |
| Soconusco              | 14,395             | 6,994   | 7,401   | 25              | 24      | 26      | 94.50                          |
| Soledad Atzompa        | 21,380             | 10,496  | 10,884  | 20              | 19      | 20      | 96.44                          |
| Soledad de Doblado     | 27,008             | 13,339  | 13,669  | 28              | 27      | 29      | 97.59                          |
| Sotepapan              | 32,596             | 15,964  | 16,632  | 19              | 18      | 20      | 95.98                          |
| Tamalín                | 11,211             | 5,599   | 5,612   | 27              | 27      | 28      | 99.77                          |
| Tamiahua               | 23,588             | 11,841  | 11,747  | 32              | 32      | 32      | 100.80                         |
| Tampico Alto           | 12,242             | 6,329   | 5,913   | 31              | 31      | 31      | 107.04                         |
| Tancoco                | 5,873              | 2,867   | 3,006   | 30              | 29      | 31      | 95.38                          |
| Tantima                | 12,814             | 6,483   | 6,331   | 30              | 30      | 31      | 102.40                         |
| Tantoyuca              | 101,743            | 50,432  | 51,311  | 23              | 21      | 24      | 98.29                          |
| Tatahuicapan de Juárez | 14,297             | 7,061   | 7,236   | 22              | 21      | 22      | 97.58                          |
| Tatatila               | 5,584              | 2,903   | 2,681   | 20              | 20      | 20      | 108.28                         |
| Tecolutla              | 25,126             | 12,351  | 12,775  | 28              | 28      | 29      | 96.68                          |
| Tehuipango             | 23,479             | 11,298  | 12,181  | 18              | 17      | 18      | 92.75                          |
| Tempoal                | 34,956             | 17,311  | 17,645  | 27              | 26      | 27      | 98.11                          |
| Tenampa                | 6,247              | 3,053   | 3,194   | 24              | 24      | 24      | 95.59                          |
| Tenochtitlán           | 5,222              | 2,486   | 2,736   | 23              | 22      | 23      | 90.86                          |
| Teocelo                | 16,327             | 7,982   | 8,345   | 27              | 26      | 28      | 95.65                          |
| Tepatlxco              | 8,249              | 4,207   | 4,042   | 23              | 23      | 23      | 104.08                         |
| Tepetlán               | 9,004              | 4,545   | 4,459   | 27              | 27      | 27      | 101.93                         |
| Tepetzintla            | 13,949             | 6,918   | 7,031   | 26              | 25      | 28      | 98.39                          |
| Tequila                | 14,648             | 7,202   | 7,446   | 20              | 19      | 20      | 96.72                          |
| Texcatepec             | 10,627             | 5,149   | 5,478   | 19              | 18      | 20      | 93.99                          |
| Texhuacán              | 5,292              | 2,492   | 2,800   | 22              | 21      | 22      | 89.00                          |

**Población total, edad mediana y relación hombres-mujeres por municipio  
Al 12 de junio de 2010**

[Cuadro 3.3](#)

| Municipio                           | Población total a/ |         |         | Edad mediana b/ |         |         | Relación<br>hombres-mujeres c/ |
|-------------------------------------|--------------------|---------|---------|-----------------|---------|---------|--------------------------------|
|                                     | Total              | Hombres | Mujeres | Total           | Hombres | Mujeres |                                |
| Texistepec                          | 20,199             | 10,063  | 10,136  | 25              | 25      | 26      | 99.28                          |
| Tezonapa                            | 52,584             | 25,931  | 26,653  | 24              | 23      | 24      | 97.29                          |
| Tierra Blanca                       | 94,087             | 45,203  | 48,884  | 28              | 27      | 29      | 92.47                          |
| Tehuacán                            | 89,774             | 43,978  | 45,796  | 26              | 25      | 26      | 96.03                          |
| Tlachichilco                        | 11,276             | 5,563   | 5,713   | 22              | 21      | 23      | 97.37                          |
| Tlacojalpan                         | 4,632              | 2,285   | 2,347   | 29              | 27      | 30      | 97.36                          |
| Tlacolulan                          | 10,299             | 5,189   | 5,110   | 20              | 20      | 21      | 101.55                         |
| Tlacotalpan                         | 13,284             | 6,415   | 6,869   | 33              | 32      | 34      | 93.39                          |
| Tlacotepec de Mejía                 | 3,965              | 1,944   | 2,021   | 26              | 26      | 26      | 96.19                          |
| Tlalixcoyan                         | 37,037             | 18,181  | 18,856  | 30              | 29      | 31      | 96.42                          |
| Tlalnahuayocan                      | 16,311             | 7,940   | 8,371   | 22              | 22      | 23      | 94.85                          |
| Tlaltetela                          | 14,613             | 7,315   | 7,298   | 22              | 22      | 23      | 100.23                         |
| Tlapacoyan                          | 58,084             | 28,079  | 30,005  | 25              | 24      | 26      | 93.58                          |
| Tlaquilpa                           | 7,151              | 3,333   | 3,818   | 19              | 17      | 20      | 87.30                          |
| Tlilapan                            | 4,879              | 2,358   | 2,521   | 22              | 21      | 23      | 93.53                          |
| Tomatlán                            | 6,763              | 3,330   | 3,433   | 27              | 26      | 29      | 97.00                          |
| Tonayán                             | 5,696              | 2,752   | 2,944   | 20              | 20      | 20      | 93.48                          |
| Totutla                             | 16,403             | 8,176   | 8,227   | 25              | 24      | 25      | 99.38                          |
| Tres Valles                         | 45,095             | 21,938  | 23,157  | 27              | 25      | 28      | 94.74                          |
| Tuxpan                              | 143,362            | 69,764  | 73,598  | 29              | 28      | 29      | 94.79                          |
| Tuxtilla                            | 2,177              | 1,078   | 1,099   | 36              | 36      | 37      | 98.09                          |
| Ursulo Galván                       | 29,005             | 14,077  | 14,928  | 33              | 31      | 34      | 94.30                          |
| Uxpanapa                            | 27,346             | 13,681  | 13,665  | 20              | 20      | 20      | 100.12                         |
| Vega de Alatorre                    | 19,541             | 9,477   | 10,064  | 29              | 28      | 30      | 94.17                          |
| Veracruz                            | 552,156            | 261,537 | 290,619 | 30              | 28      | 31      | 89.99                          |
| Villa Aldama                        | 10,851             | 5,333   | 5,518   | 20              | 19      | 20      | 96.65                          |
| Xalapa                              | 457,928            | 213,571 | 244,357 | 28              | 26      | 30      | 87.40                          |
| Xico                                | 35,188             | 17,276  | 17,912  | 25              | 24      | 26      | 96.45                          |
| Xoxocotla                           | 5,163              | 2,611   | 2,552   | 20              | 19      | 20      | 102.31                         |
| Yanga                               | 17,462             | 8,204   | 9,258   | 29              | 28      | 29      | 88.62                          |
| Yecuatla                            | 11,357             | 5,580   | 5,777   | 27              | 26      | 27      | 96.59                          |
| Zacualpan                           | 6,784              | 3,262   | 3,522   | 24              | 24      | 25      | 92.62                          |
| Zaragoza                            | 10,720             | 5,190   | 5,530   | 22              | 21      | 22      | 93.85                          |
| Zentla                              | 12,379             | 6,205   | 6,174   | 27              | 26      | 27      | 100.50                         |
| Zongolica                           | 41,923             | 20,699  | 21,224  | 23              | 22      | 23      | 97.53                          |
| Zontecomatlán de<br>López y Fuentes | 13,866             | 6,868   | 6,998   | 20              | 19      | 21      | 98.14                          |
| Zozocolco de Hidalgo                | 13,434             | 6,599   | 6,835   | 23              | 22      | 23      | 96.55                          |

a/ Incluye una estimación de 92 292 personas que corresponden a 30 764 viviendas sin información de ocupantes.

b/ Edad que divide a la población en dos partes numéricamente iguales, esto es, la edad hasta la cual se acumula el 50% de la población total. Excluye a la población de edad no especificada.

c/ Expresa el número de varones por cada 100 mujeres.

Fuente: INEGI. Dirección General de Estadísticas Sociodemográficas. *Censo de Población y Vivienda 2010*. [www.inegi.org.mx](http://www.inegi.org.mx) (17 de mayo de 2011).



**Población de 12 y más años por sexo y grupos de edad  
según situación conyugal  
Al 12 de junio de 2010**

[Cuadro 3.4](#)

| Sexo<br>Grupos de edad | Total            | Soltera          | Casada a/        | En unión<br>libre | Separada       | Divorciada    | Viuda          | No especi-<br>ficado |
|------------------------|------------------|------------------|------------------|-------------------|----------------|---------------|----------------|----------------------|
| <b>Total</b>           | <b>5,860,185</b> | <b>2,004,340</b> | <b>2,132,908</b> | <b>1,103,917</b>  | <b>253,076</b> | <b>58,307</b> | <b>298,736</b> | <b>8,901</b>         |
| 12 a 14 años           | 444,529          | 438,404          | 754              | 1,864             | 99             | 24            | 34             | 3,350                |
| 15 a 19 años           | 759,388          | 664,455          | 18,549           | 70,458            | 4,107          | 121           | 246            | 1,452                |
| 20 a 24 años           | 642,093          | 357,686          | 98,324           | 168,201           | 15,119         | 1,002         | 978            | 783                  |
| 25 a 29 años           | 557,762          | 172,042          | 185,689          | 173,325           | 21,651         | 2,736         | 1,842          | 477                  |
| 30 a 34 años           | 539,685          | 99,151           | 250,245          | 155,202           | 26,359         | 5,075         | 3,156          | 497                  |
| 35 a 39 años           | 542,754          | 72,123           | 287,983          | 138,730           | 30,702         | 7,291         | 5,578          | 347                  |
| 40 a 49 años           | 911,655          | 93,048           | 522,809          | 196,982           | 60,089         | 16,541        | 21,601         | 585                  |
| 50 a 59 años           | 663,762          | 55,418           | 388,413          | 111,280           | 48,398         | 13,786        | 46,021         | 446                  |
| 60 a 69 años           | 423,534          | 29,784           | 232,994          | 54,431            | 28,453         | 7,267         | 70,268         | 337                  |
| 70 y más años          | 375,023          | 22,229           | 147,148          | 33,444            | 18,099         | 4,464         | 149,012        | 627                  |
| <b>Hombres</b>         | <b>2,790,969</b> | <b>1,040,858</b> | <b>1,054,107</b> | <b>539,852</b>    | <b>69,907</b>  | <b>18,513</b> | <b>62,500</b>  | <b>5,232</b>         |
| 12 a 14 años           | 225,284          | 222,436          | 337              | 154               | 18             | 8             | 13             | 2,318                |
| 15 a 19 años           | 381,351          | 356,016          | 3,808            | 20,060            | 480            | 35            | 54             | 898                  |
| 20 a 24 años           | 307,562          | 196,722          | 35,576           | 71,372            | 3,046          | 251           | 187            | 408                  |
| 25 a 29 años           | 259,153          | 92,968           | 78,225           | 81,420            | 5,078          | 874           | 318            | 270                  |
| 30 a 34 años           | 247,094          | 50,695           | 112,815          | 74,976            | 6,277          | 1,609         | 486            | 236                  |
| 35 a 39 años           | 251,277          | 35,285           | 136,268          | 68,761            | 7,627          | 2,290         | 888            | 158                  |
| 40 a 49 años           | 430,172          | 42,812           | 259,921          | 102,920           | 15,925         | 5,185         | 3,125          | 284                  |
| 50 a 59 años           | 315,421          | 23,400           | 202,316          | 64,095            | 14,128         | 4,245         | 7,027          | 210                  |
| 60 a 69 años           | 201,413          | 11,888           | 130,567          | 33,682            | 9,656          | 2,394         | 13,076         | 150                  |
| 70 y más años          | 172,242          | 8,636            | 94,274           | 22,412            | 7,672          | 1,622         | 37,326         | 300                  |
| <b>Mujeres</b>         | <b>3,069,216</b> | <b>963,482</b>   | <b>1,078,801</b> | <b>564,065</b>    | <b>183,169</b> | <b>39,794</b> | <b>236,236</b> | <b>3,669</b>         |
| 12 a 14 años           | 219,245          | 215,968          | 417              | 1,710             | 81             | 16            | 21             | 1,032                |
| 15 a 19 años           | 378,037          | 308,439          | 14,741           | 50,398            | 3,627          | 86            | 192            | 554                  |
| 20 a 24 años           | 334,531          | 160,964          | 62,748           | 96,829            | 12,073         | 751           | 791            | 375                  |
| 25 a 29 años           | 298,609          | 79,074           | 107,464          | 91,905            | 16,573         | 1,862         | 1,524          | 207                  |
| 30 a 34 años           | 292,591          | 48,456           | 137,430          | 80,226            | 20,082         | 3,466         | 2,670          | 261                  |
| 35 a 39 años           | 291,477          | 36,838           | 151,715          | 69,969            | 23,075         | 5,001         | 4,690          | 189                  |
| 40 a 49 años           | 481,483          | 50,236           | 262,888          | 94,062            | 44,164         | 11,356        | 18,476         | 301                  |
| 50 a 59 años           | 348,341          | 32,018           | 186,097          | 47,185            | 34,270         | 9,541         | 38,994         | 236                  |
| 60 a 69 años           | 222,121          | 17,896           | 102,427          | 20,749            | 18,797         | 4,873         | 57,192         | 187                  |
| 70 y más años          | 202,781          | 13,593           | 52,874           | 11,032            | 10,427         | 2,842         | 111,686        | 327                  |

a/ Comprende civil, religiosamente; y, civil y religiosamente.

Fuente: INEGI. Dirección General de Estadísticas Sociodemográficas. *Censo de Población y Vivienda 2010*. [www.inegi.org.mx](http://www.inegi.org.mx) (17 de mayo de 2011).

**Población femenina de 12 y más años por grupo quinquenal de edad de la mujer  
según número de hijos nacidos vivos  
Al 12 de junio de 2010**

[Cuadro 3.5](#)

1a. parte

| Grupo de edad | Total            | 0 hijos        | 1 hijo         | 2 hijos        | 3 hijos        | 4 hijos        | 5 hijos        | 6 hijos        | 7 hijos       |
|---------------|------------------|----------------|----------------|----------------|----------------|----------------|----------------|----------------|---------------|
| <b>Total</b>  | <b>3 069 216</b> | <b>938 231</b> | <b>407 478</b> | <b>559 676</b> | <b>405 324</b> | <b>221 799</b> | <b>139 990</b> | <b>100 685</b> | <b>72 299</b> |
| 12 a 14 años  | 219,245          | 209,637        | 549            | 55             | 13             | 6              | 0              | 0              | 0             |
| 15 a 19 años  | 378,037          | 319,947        | 41,047         | 6,563          | 687            | 94             | 33             | 22             | 8             |
| 20 a 24 años  | 334,531          | 168,285        | 95,858         | 47,796         | 13,260         | 3,029          | 660            | 159            | 68            |
| 25 a 29 años  | 298,609          | 80,811         | 76,174         | 81,324         | 38,407         | 12,518         | 4,166          | 1,329          | 373           |
| 30 a 34 años  | 292,591          | 44,501         | 54,383         | 94,384         | 58,046         | 22,271         | 8,996          | 4,100          | 1,817         |
| 35 a 39 años  | 291,477          | 29,632         | 39,752         | 95,168         | 67,042         | 28,752         | 13,611         | 7,053          | 3,737         |
| 40 a 44 años  | 258,153          | 20,738         | 28,134         | 76,160         | 60,594         | 30,562         | 16,760         | 9,740          | 5,621         |
| 45 a 49 años  | 223,330          | 15,553         | 20,655         | 55,255         | 51,441         | 29,531         | 17,836         | 11,719         | 7,311         |
| 50 a 54 años  | 192,789          | 12,486         | 15,602         | 39,094         | 41,694         | 27,106         | 17,991         | 12,274         | 8,629         |
| 55 a 59 años  | 155,552          | 9,366          | 10,678         | 24,850         | 28,296         | 22,010         | 16,463         | 12,829         | 9,133         |
| 60 a 64 años  | 125,650          | 8,001          | 7,922          | 15,321         | 17,989         | 15,833         | 13,824         | 12,183         | 9,520         |
| 65 y más años | 299,252          | 19,274         | 16,724         | 23,706         | 27,855         | 30,087         | 29,650         | 29,277         | 26,082        |

**Población femenina de 12 y más años por grupo quinquenal de edad de la mujer  
según número de hijos nacidos vivos  
Al 12 de junio de 2010**

[Cuadro 3.5](#)  
2a. parte y última

| Grupo de edad | 8 hijos       | 9 hijos       | 10 hijos      | 11 hijos      | 12 hijos      | 13 y más hijos | No especificado |
|---------------|---------------|---------------|---------------|---------------|---------------|----------------|-----------------|
| <b>Total</b>  | <b>58,335</b> | <b>40,733</b> | <b>32,034</b> | <b>17,863</b> | <b>16,847</b> | <b>16,438</b>  | <b>41,484</b>   |
| 12 a 14 años  | 0             | 0             | 0             | 0             | 0             | 0              | 8,985           |
| 15 a 19 años  | 4             | 1             | 0             | 0             | 0             | 0              | 9,631           |
| 20 a 24 años  | 36            | 20            | 57            | 23            | 3             | 2              | 5,275           |
| 25 a 29 años  | 143           | 55            | 73            | 24            | 14            | 8              | 3,190           |
| 30 a 34 años  | 747           | 312           | 162           | 57            | 27            | 59             | 2,729           |
| 35 a 39 años  | 2,047         | 1,061         | 589           | 222           | 136           | 133            | 2,542           |
| 40 a 44 años  | 3,603         | 1,983         | 1,198         | 571           | 372           | 295            | 1,822           |
| 45 a 49 años  | 5,064         | 3,032         | 1,984         | 1,020         | 690           | 631            | 1,608           |
| 50 a 54 años  | 6,194         | 4,019         | 2,732         | 1,430         | 1,163         | 1,017          | 1,358           |
| 55 a 59 años  | 7,292         | 4,799         | 3,612         | 1,936         | 1,625         | 1,563          | 1,100           |
| 60 a 64 años  | 8,013         | 5,532         | 4,269         | 2,317         | 2,071         | 1,882          | 973             |
| 65 y más años | 25,192        | 19,919        | 17,358        | 10,263        | 10,746        | 10,848         | 2,271           |

Fuente: INEGI. Dirección General de Estadísticas Sociodemográficas. *Censo de Población y Vivienda 2010*. [www.inegi.org.mx](http://www.inegi.org.mx) (17 de mayo de 2011).

**Población femenina de 12 y más años, e hijos nacidos vivos  
por grupo quinquenal de edad de la mujer  
Al 12 de junio de 2010**

[Cuadro 3.6](#)

| Grupo de edad | Población femenina<br>de 12 y más años a/ | Hijos nacidos vivos |             |
|---------------|---|---------------------|-------------|
|               |   | Total               | Promedio    |
| <b>Total</b>  | <b>3,027,732</b>                          | <b>7,227,318</b>    | <b>2.39</b> |
| 12 a 14 años  | 210,260                                   | 722                 | NS          |
| 15 a 19 años  | 368,406                                   | 57,004              | 0.15        |
| 20 a 24 años  | 329,256                                   | 249,430             | 0.76        |
| 25 a 29 años  | 295,419                                   | 438,442             | 1.48        |
| 30 a 34 años  | 289,862                                   | 601,091             | 2.07        |
| 35 a 39 años  | 288,935                                   | 720,797             | 2.49        |
| 40 a 44 años  | 256,331                                   | 739,752             | 2.89        |
| 45 a 49 años  | 221,722                                   | 730,392             | 3.29        |
| 50 a 54 años  | 191,431                                   | 708,377             | 3.70        |
| 55 a 59 años  | 154,452                                   | 656,967             | 4.25        |
| 60 a 64 años  | 124,677                                   | 598,249             | 4.80        |
| 65 y más años | 296,981                                   | 1,726,095           | 5.81        |

a/ Excluye a las mujeres que no especificaron si han tenido hijos y a las que sí han tenido hijos pero no especificaron el total de ellos.

Fuente: INEGI. Dirección General de Estadísticas Sociodemográficas. *Censo de Población y Vivienda 2010*. [www.inegi.org.mx](http://www.inegi.org.mx) (17 de mayo de 2011).

**Nacimientos, defunciones generales, matrimonios y divorcios  
Serie anual de 2006 a 2011**

[Cuadro 3.7](#)

| Año     | Nacimientos | Defunciones<br>generales | Matrimonios | Divorcios |
|---------|-------------|--------------------------|-------------|-----------|
| 2006    | 179,690     | 37,404                   | 37,256      | 3,473     |
| 2007    | 184,287     | 39,489                   | 38,463      | 3,718     |
| 2008    | 187,560     | 41,273                   | 38,731      | 4,070     |
| 2009    | 173,101     | 43,596                   | 38,149      | 4,032     |
| 2010    | 174,086     | 45,079                   | 36,487      | 4,022     |
| 2011 P/ | 171,176     | ND                       | 40,568      | 4,441     |

Nota: La información de nacimientos y defunciones generales de 2006 a 2010 se refiere a la residencia habitual en la entidad, tanto de la madre para el primer caso, como del fallecido para el segundo; y para nacimientos de 2011, así como para matrimonios y divorcios en la serie completa, se consideró al total de registrados en la entidad.

Fuente: INEGI. Dirección General de Estadísticas Sociodemográficas. *Estadísticas de natalidad, mortalidad y nupcialidad*. [www.inegi.org.mx](http://www.inegi.org.mx) (26 de junio de 2012).

Para información preliminar: INEGI. Dirección Regional Oriente; *Estadísticas de natalidad y nupcialidad*.

**Nacimientos por municipio de residencia habitual de la madre según sexo  
2010 y 2011**

[Cuadro 3.8](#)

| Municipio                           | Total          |                | Hombres       |               | Mujeres       |               | No especificado |          |
|-------------------------------------|----------------|----------------|---------------|---------------|---------------|---------------|-----------------|----------|
|                                     | 2010           | 2011 P/        | 2010          | 2011 P/       | 2010          | 2011 P/       | 2010            | 2011 P/  |
| <b>Estado</b>                       | <b>174,086</b> | <b>171,176</b> | <b>86,708</b> | <b>86,033</b> | <b>87,375</b> | <b>85,142</b> | <b>3</b>        | <b>1</b> |
| Acajete                             | 268            | 236            | 120           | 115           | 148           | 121           | 0               | 0        |
| Acatlán                             | 60             | 67             | 27            | 36            | 33            | 31            | 0               | 0        |
| Acayucan                            | 2,162          | 1,665          | 1,047         | 830           | 1,115         | 835           | 0               | 0        |
| Actopan                             | 739            | 660            | 383           | 333           | 356           | 327           | 0               | 0        |
| Acula                               | 101            | 104            | 41            | 53            | 60            | 51            | 0               | 0        |
| Acultzingo                          | 682            | 560            | 338           | 291           | 344           | 269           | 0               | 0        |
| Agua Dulce                          | 917            | 1,008          | 483           | 530           | 434           | 478           | 0               | 0        |
| Álamo Temapache                     | 2,274          | 1,912          | 1,102         | 911           | 1,172         | 1,001         | 0               | 0        |
| Alpatláhuac                         | 317            | 331            | 156           | 154           | 161           | 177           | 0               | 0        |
| Alto Lucero de<br>Gutiérrez Barrios | 567            | 540            | 265           | 269           | 302           | 271           | 0               | 0        |
| Altotonga                           | 1,987          | 1,744          | 971           | 882           | 1,016         | 862           | 0               | 0        |
| Alvarado                            | 984            | 1,007          | 507           | 536           | 477           | 471           | 0               | 0        |
| Amatitlán                           | 145            | 126            | 78            | 64            | 67            | 62            | 0               | 0        |
| Amatlán de los Reyes                | 844            | 813            | 417           | 413           | 427           | 400           | 0               | 0        |
| Ángel R. Cabada                     | 712            | 690            | 347           | 361           | 365           | 329           | 0               | 0        |
| Apazapan                            | 86             | 77             | 40            | 44            | 46            | 33            | 0               | 0        |
| Aquila                              | 106            | 69             | 41            | 36            | 65            | 33            | 0               | 0        |
| Astacinga                           | 273            | 333            | 128           | 185           | 145           | 148           | 0               | 0        |
| Atlahuilco                          | 259            | 305            | 129           | 145           | 130           | 160           | 0               | 0        |
| Atoyac                              | 433            | 471            | 222           | 255           | 211           | 216           | 0               | 0        |
| Atzacan                             | 570            | 599            | 277           | 311           | 293           | 288           | 0               | 0        |
| Atzalan                             | 1,223          | 1,027          | 615           | 523           | 608           | 504           | 0               | 0        |
| Ayahualulco                         | 1,130          | 956            | 573           | 491           | 557           | 465           | 0               | 0        |
| Banderilla                          | 514            | 544            | 259           | 277           | 255           | 267           | 0               | 0        |
| Benito Juárez                       | 416            | 382            | 215           | 197           | 201           | 185           | 0               | 0        |
| Boca del Río                        | 2,446          | 2,523          | 1,233         | 1,293         | 1,213         | 1,230         | 0               | 0        |
| Calcahualco                         | 473            | 424            | 228           | 214           | 245           | 210           | 0               | 0        |
| Camarón de Tejeda                   | 135            | 114            | 71            | 50            | 64            | 64            | 0               | 0        |
| Camerino Z. Mendoza                 | 928            | 787            | 471           | 386           | 457           | 401           | 0               | 0        |
| Carlos A. Carrillo                  | 345            | 369            | 180           | 171           | 165           | 198           | 0               | 0        |
| Carrillo Puerto                     | 407            | 467            | 193           | 240           | 214           | 227           | 0               | 0        |
| Castillo de Teayo                   | 415            | 405            | 207           | 199           | 208           | 206           | 0               | 0        |
| Catemaco                            | 1,205          | 1,111          | 606           | 581           | 598           | 530           | 1               | 0        |
| Cazones de Herrera                  | 651            | 620            | 331           | 292           | 320           | 328           | 0               | 0        |
| Cerro Azul                          | 513            | 443            | 239           | 210           | 274           | 233           | 0               | 0        |
| Chacaltianguis                      | 194            | 181            | 108           | 90            | 86            | 91            | 0               | 0        |
| Chalma                              | 394            | 380            | 185           | 185           | 209           | 195           | 0               | 0        |
| Chiconamel                          | 194            | 249            | 100           | 135           | 94            | 114           | 0               | 0        |
| Chiconquiaco                        | 349            | 394            | 167           | 208           | 182           | 186           | 0               | 0        |
| Chicontepec                         | 1,070          | 939            | 522           | 483           | 548           | 456           | 0               | 0        |
| Chinameca                           | 555            | 424            | 254           | 191           | 301           | 233           | 0               | 0        |
| Chinampa de Gorostiza               | 326            | 278            | 154           | 144           | 172           | 134           | 0               | 0        |
| Chocamán                            | 495            | 493            | 258           | 250           | 237           | 243           | 0               | 0        |
| Chontla                             | 270            | 237            | 129           | 116           | 141           | 121           | 0               | 0        |
| Chumatlán                           | 88             | 112            | 38            | 52            | 50            | 60            | 0               | 0        |
| Citlaltépetl                        | 299            | 266            | 160           | 134           | 139           | 132           | 0               | 0        |
| Coacoatzintla                       | 225            | 252            | 108           | 118           | 117           | 134           | 0               | 0        |
| Coahuatlán                          | 225            | 206            | 121           | 106           | 104           | 100           | 0               | 0        |
| Coatepec                            | 1,587          | 1,670          | 763           | 822           | 824           | 848           | 0               | 0        |
| Coatzacoalcos                       | 5,788          | 5,743          | 2,934         | 2,883         | 2,854         | 2,860         | 0               | 0        |
| Coatzintla                          | 1,201          | 1,346          | 599           | 673           | 602           | 673           | 0               | 0        |
| Coetzala                            | 61             | 70             | 34            | 31            | 27            | 39            | 0               | 0        |
| Colipa                              | 117            | 129            | 49            | 67            | 68            | 62            | 0               | 0        |
| Comapa                              | 422            | 436            | 206           | 212           | 216           | 224           | 0               | 0        |
| Córdoba                             | 4,124          | 4,193          | 2,054         | 2,108         | 2,070         | 2,085         | 0               | 0        |
| Cosamaloapan de Carpio              | 1,044          | 1,128          | 513           | 585           | 531           | 543           | 0               | 0        |
| Cosautlán de Carvajal               | 369            | 365            | 196           | 186           | 173           | 179           | 0               | 0        |

**Nacimientos por municipio de residencia habitual de la madre según sexo  
2010 y 2011**

[Cuadro 3.8](#)

| Municipio               | Total |         | Hombres |         | Mujeres |         | No especificado |         |
|-------------------------|-------|---------|---------|---------|---------|---------|-----------------|---------|
|                         | 2010  | 2011 P/ | 2010    | 2011 P/ | 2010    | 2011 P/ | 2010            | 2011 P/ |
| Coscomatepec            | 2,113 | 1,738   | 1,029   | 887     | 1,084   | 851     | 0               | 0       |
| Cosoleacaque            | 1,953 | 2,289   | 974     | 1,174   | 979     | 1,115   | 0               | 0       |
| Cotaxtla                | 423   | 454     | 213     | 216     | 210     | 238     | 0               | 0       |
| Coxquihui               | 408   | 396     | 209     | 205     | 199     | 191     | 0               | 0       |
| Coyutla                 | 528   | 637     | 277     | 319     | 251     | 318     | 0               | 0       |
| Cuichapa                | 352   | 324     | 169     | 153     | 183     | 171     | 0               | 0       |
| Cuitláhuac              | 639   | 714     | 327     | 372     | 312     | 342     | 0               | 0       |
| El Higo                 | 351   | 404     | 182     | 226     | 169     | 178     | 0               | 0       |
| Emiliano Zapata         | 1,092 | 1,203   | 538     | 615     | 554     | 588     | 0               | 0       |
| Espinal                 | 721   | 614     | 368     | 318     | 353     | 296     | 0               | 0       |
| Filomeno Mata           | 566   | 575     | 290     | 304     | 276     | 271     | 0               | 0       |
| Fortín                  | 1,149 | 1,095   | 585     | 541     | 564     | 554     | 0               | 0       |
| Gutiérrez Zamora        | 412   | 437     | 206     | 206     | 206     | 231     | 0               | 0       |
| Hidalgotitlán           | 586   | 506     | 297     | 244     | 289     | 262     | 0               | 0       |
| Huatusco                | 1,415 | 1,394   | 730     | 705     | 685     | 689     | 0               | 0       |
| Huayacocotla            | 544   | 551     | 270     | 264     | 274     | 287     | 0               | 0       |
| Hueyapan de Ocampo      | 1,047 | 1,033   | 538     | 528     | 509     | 505     | 0               | 0       |
| Huiloapan de Cuauhtémoc | 155   | 137     | 85      | 65      | 70      | 72      | 0               | 0       |
| Ignacio de la Llave     | 338   | 341     | 172     | 175     | 166     | 166     | 0               | 0       |
| Ilamatlán               | 483   | 616     | 218     | 303     | 265     | 313     | 0               | 0       |
| Isla                    | 1,170 | 1,152   | 583     | 554     | 587     | 598     | 0               | 0       |
| Ixcatepec               | 283   | 267     | 154     | 125     | 129     | 142     | 0               | 0       |
| Ixhuacán de los Reyes   | 285   | 259     | 136     | 132     | 149     | 127     | 0               | 0       |
| Ixhuatlancillo          | 398   | 453     | 190     | 222     | 208     | 231     | 0               | 0       |
| Ixhuatlán del Café      | 608   | 628     | 283     | 306     | 325     | 322     | 0               | 0       |
| Ixhuatlán del Sureste   | 438   | 440     | 211     | 187     | 227     | 253     | 0               | 0       |
| Ixhuatlán de Madero     | 1,626 | 1,100   | 763     | 540     | 863     | 560     | 0               | 0       |
| Ixmatlahuacan           | 158   | 154     | 75      | 62      | 83      | 92      | 0               | 0       |
| Ixtaczoquitlán          | 1,333 | 1,526   | 644     | 743     | 689     | 783     | 0               | 0       |
| Jalacingo               | 1,376 | 1,150   | 671     | 587     | 705     | 563     | 0               | 0       |
| Jalcomulco              | 91    | 77      | 40      | 35      | 51      | 42      | 0               | 0       |
| Jáltipan                | 726   | 791     | 359     | 377     | 367     | 414     | 0               | 0       |
| Jamapa                  | 225   | 223     | 115     | 107     | 110     | 116     | 0               | 0       |
| Jesús Carranza          | 794   | 656     | 401     | 335     | 393     | 321     | 0               | 0       |
| Jilotepec               | 275   | 327     | 139     | 167     | 136     | 160     | 0               | 0       |
| José Azueta             | 638   | 740     | 325     | 371     | 313     | 369     | 0               | 0       |
| Juan Rodríguez Clara    | 946   | 1,003   | 434     | 487     | 512     | 516     | 0               | 0       |
| Juchique de Ferrer      | 421   | 454     | 188     | 231     | 233     | 223     | 0               | 0       |
| La Antigua              | 560   | 642     | 283     | 321     | 277     | 321     | 0               | 0       |
| Landero y Coss          | 26    | 37      | 14      | 20      | 12      | 17      | 0               | 0       |
| La Perla                | 863   | 1,280   | 424     | 590     | 439     | 690     | 0               | 0       |
| Las Choapas             | 3,116 | 2,818   | 1,515   | 1,406   | 1,601   | 1,412   | 0               | 0       |
| Las Minas               | 69    | 63      | 33      | 34      | 36      | 29      | 0               | 0       |
| Las Vigas de Ramírez    | 498   | 476     | 256     | 263     | 242     | 213     | 0               | 0       |
| Lerdo de Tejada         | 309   | 331     | 176     | 165     | 133     | 166     | 0               | 0       |
| Los Reyes               | 141   | 154     | 65      | 82      | 76      | 72      | 0               | 0       |
| Magdalena               | 87    | 71      | 34      | 30      | 53      | 41      | 0               | 0       |
| Maltrata                | 496   | 489     | 262     | 247     | 234     | 242     | 0               | 0       |
| Manlio Fabio Altamirano | 446   | 391     | 225     | 205     | 221     | 186     | 0               | 0       |
| Mariano Escobedo        | 765   | 835     | 389     | 428     | 376     | 407     | 0               | 0       |
| Martínez de la Torre    | 2,528 | 2,274   | 1,265   | 1,152   | 1,263   | 1,122   | 0               | 0       |
| Mecatlán                | 411   | 390     | 228     | 185     | 183     | 205     | 0               | 0       |
| Mecayapan               | 501   | 605     | 250     | 293     | 251     | 312     | 0               | 0       |
| Medellín                | 968   | 1,097   | 502     | 552     | 466     | 545     | 0               | 0       |
| Miahuatlán              | 123   | 121     | 71      | 59      | 52      | 62      | 0               | 0       |
| Minatitlán              | 3,111 | 3,251   | 1,555   | 1,593   | 1,556   | 1,658   | 0               | 0       |
| Misantla                | 1,394 | 1,300   | 695     | 629     | 699     | 671     | 0               | 0       |
| Mixtla de Altamirano    | 355   | 449     | 191     | 249     | 164     | 200     | 0               | 0       |
| Moloacán                | 331   | 410     | 178     | 199     | 153     | 211     | 0               | 0       |

**Nacimientos por municipio de residencia habitual de la madre según sexo  
2010 y 2011**

[Cuadro 3.8](#)

| Municipio              | Total |         | Hombres |         | Mujeres |         | No especificado |         |
|------------------------|-------|---------|---------|---------|---------|---------|-----------------|---------|
|                        | 2010  | 2011 P/ | 2010    | 2011 P/ | 2010    | 2011 P/ | 2010            | 2011 P/ |
| Nanchital de Lázaro    |       |         |         |         |         |         |                 |         |
| Cárdenas del Río       | 631   | 562     | 302     | 278     | 329     | 284     | 0               | 0       |
| Naolinco               | 400   | 418     | 207     | 206     | 193     | 212     | 0               | 0       |
| Naranjal               | 159   | 143     | 78      | 74      | 81      | 69      | 0               | 0       |
| Naranjos Amatlán       | 547   | 472     | 250     | 246     | 297     | 226     | 0               | 0       |
| Nautla                 | 145   | 177     | 76      | 103     | 69      | 74      | 0               | 0       |
| Nogales                | 1,075 | 1,019   | 531     | 537     | 544     | 482     | 0               | 0       |
| Oluta                  | 771   | 527     | 369     | 256     | 402     | 271     | 0               | 0       |
| Omealca                | 545   | 572     | 288     | 284     | 257     | 288     | 0               | 0       |
| Orizaba                | 2,335 | 2,345   | 1,172   | 1,146   | 1,163   | 1,199   | 0               | 0       |
| Otatitlán              | 147   | 135     | 75      | 62      | 72      | 73      | 0               | 0       |
| Oteapan                | 387   | 365     | 200     | 180     | 187     | 185     | 0               | 0       |
| Ozuluama de Mascareñas | 367   | 398     | 190     | 216     | 177     | 182     | 0               | 0       |
| Pajapan                | 363   | 420     | 176     | 206     | 187     | 214     | 0               | 0       |
| Pánuco                 | 1,659 | 1,784   | 855     | 923     | 804     | 861     | 0               | 0       |
| Papantla               | 3,351 | 3,214   | 1,709   | 1,644   | 1,642   | 1,570   | 0               | 0       |
| Paso del Macho         | 594   | 653     | 300     | 332     | 294     | 321     | 0               | 0       |
| Paso de Ovejas         | 660   | 645     | 361     | 328     | 299     | 316     | 0               | 1       |
| Perote                 | 1,969 | 1,816   | 1,002   | 918     | 967     | 898     | 0               | 0       |
| Platón Sánchez         | 491   | 526     | 240     | 259     | 251     | 267     | 0               | 0       |
| Playa Vicente          | 995   | 1,052   | 512     | 521     | 483     | 531     | 0               | 0       |
| Poza Rica de Hidalgo   | 3,783 | 3,473   | 1,859   | 1,733   | 1,924   | 1,740   | 0               | 0       |
| Pueblo Viejo           | 1,039 | 932     | 510     | 431     | 529     | 501     | 0               | 0       |
| Puente Nacional        | 383   | 381     | 196     | 186     | 187     | 195     | 0               | 0       |
| Rafael Delgado         | 542   | 455     | 269     | 246     | 273     | 209     | 0               | 0       |
| Rafael Lucio           | 186   | 218     | 88      | 107     | 98      | 111     | 0               | 0       |
| Río Blanco             | 944   | 839     | 460     | 425     | 484     | 414     | 0               | 0       |
| Saltabarranca          | 106   | 122     | 48      | 66      | 58      | 56      | 0               | 0       |
| San Andrés Tenejapan   | 89    | 79      | 41      | 45      | 48      | 34      | 0               | 0       |
| San Andrés Tuxtla      | 4,219 | 3,506   | 2,081   | 1,784   | 2,138   | 1,722   | 0               | 0       |
| San Juan Evangelista   | 765   | 765     | 356     | 386     | 409     | 379     | 0               | 0       |
| San Rafael             | 700   | 623     | 358     | 338     | 342     | 285     | 0               | 0       |
| Santiago Sochiapan     | 335   | 354     | 172     | 172     | 163     | 182     | 0               | 0       |
| Santiago Tuxtla        | 1,237 | 1,118   | 590     | 553     | 647     | 565     | 0               | 0       |
| Sayula de Alemán       | 771   | 837     | 378     | 435     | 393     | 402     | 0               | 0       |
| Sochiapa               | 108   | 95      | 57      | 48      | 51      | 47      | 0               | 0       |
| Soconusco              | 244   | 289     | 119     | 155     | 125     | 134     | 0               | 0       |
| Soledad Atzompa        | 1,041 | 846     | 504     | 436     | 537     | 410     | 0               | 0       |
| Soledad de Doblado     | 596   | 618     | 304     | 302     | 292     | 316     | 0               | 0       |
| Soteapan               | 1,128 | 920     | 572     | 470     | 556     | 450     | 0               | 0       |
| Tamalín                | 211   | 198     | 115     | 110     | 96      | 88      | 0               | 0       |
| Tamiahua               | 372   | 335     | 189     | 174     | 183     | 161     | 0               | 0       |
| Tampico Alto           | 211   | 218     | 113     | 99      | 98      | 119     | 0               | 0       |
| Tancoco                | 90    | 110     | 49      | 47      | 41      | 63      | 0               | 0       |
| Tantima                | 206   | 169     | 95      | 84      | 111     | 85      | 0               | 0       |
| Tantoyuca              | 3,048 | 2,649   | 1,507   | 1,311   | 1,541   | 1,338   | 0               | 0       |
| Tatahuicapan de Juárez | 523   | 461     | 252     | 230     | 271     | 231     | 0               | 0       |
| Tatatila               | 173   | 125     | 86      | 64      | 87      | 61      | 0               | 0       |
| Tecolutla              | 476   | 498     | 212     | 250     | 264     | 248     | 0               | 0       |
| Tehuipango             | 1,096 | 1,048   | 543     | 529     | 553     | 519     | 0               | 0       |
| Tempoal                | 857   | 912     | 415     | 445     | 442     | 467     | 0               | 0       |
| Tenampa                | 136   | 154     | 77      | 69      | 59      | 85      | 0               | 0       |
| Tenochtitlán           | 134   | 137     | 68      | 83      | 66      | 54      | 0               | 0       |
| Teocelo                | 346   | 271     | 166     | 134     | 180     | 137     | 0               | 0       |
| Tepatlixco             | 227   | 192     | 108     | 102     | 119     | 90      | 0               | 0       |
| Tepetlán               | 180   | 193     | 81      | 106     | 99      | 87      | 0               | 0       |
| Tepetzintla            | 297   | 325     | 155     | 157     | 142     | 168     | 0               | 0       |
| Tequila                | 551   | 484     | 279     | 249     | 272     | 235     | 0               | 0       |
| Texcatepec             | 318   | 307     | 137     | 141     | 181     | 166     | 0               | 0       |
| Texhuacán              | 165   | 181     | 84      | 90      | 81      | 91      | 0               | 0       |



**Nacimientos por municipio de residencia habitual de la madre según sexo  
2010 y 2011**

[Cuadro 3.8](#)

| Municipio                           | Total |         | Hombres |         | Mujeres |         | No especificado |         |
|-------------------------------------|-------|---------|---------|---------|---------|---------|-----------------|---------|
|                                     | 2010  | 2011 P/ | 2010    | 2011 P/ | 2010    | 2011 P/ | 2010            | 2011 P/ |
| Texistepec                          | 430   | 471     | 191     | 243     | 239     | 228     | 0               | 0       |
| Tezonapa                            | 1,632 | 1,384   | 811     | 703     | 821     | 681     | 0               | 0       |
| Tierra Blanca                       | 2,023 | 2,051   | 1,052   | 1,038   | 971     | 1,013   | 0               | 0       |
| Tehuacán                            | 1,863 | 1,571   | 947     | 790     | 914     | 781     | 2               | 0       |
| Tlachichilco                        | 304   | 299     | 150     | 158     | 154     | 141     | 0               | 0       |
| Tlacojalpan                         | 99    | 105     | 53      | 50      | 46      | 55      | 0               | 0       |
| Tlacolulan                          | 304   | 323     | 145     | 169     | 159     | 154     | 0               | 0       |
| Tlacotalpan                         | 243   | 243     | 142     | 121     | 101     | 122     | 0               | 0       |
| Tlacotepec de Mejía                 | 80    | 96      | 42      | 48      | 38      | 48      | 0               | 0       |
| Tlalixcoyan                         | 679   | 855     | 343     | 444     | 336     | 411     | 0               | 0       |
| Tlalnelhuayocan                     | 314   | 350     | 154     | 175     | 160     | 175     | 0               | 0       |
| Tlaltetela                          | 373   | 351     | 189     | 168     | 184     | 183     | 0               | 0       |
| Tlapacoyan                          | 1,382 | 1,373   | 684     | 689     | 698     | 684     | 0               | 0       |
| Tlaquilpa                           | 230   | 275     | 123     | 133     | 107     | 142     | 0               | 0       |
| Tlilapan                            | 225   | 184     | 109     | 88      | 116     | 96      | 0               | 0       |
| Tomatlán                            | 151   | 160     | 75      | 79      | 76      | 81      | 0               | 0       |
| Tonayán                             | 159   | 186     | 73      | 85      | 86      | 101     | 0               | 0       |
| Totutla                             | 373   | 367     | 201     | 181     | 172     | 186     | 0               | 0       |
| Tres Valles                         | 1,024 | 997     | 489     | 488     | 535     | 509     | 0               | 0       |
| Tuxpan                              | 2,697 | 2,683   | 1,355   | 1,347   | 1,342   | 1,336   | 0               | 0       |
| Tuxtilla                            | 97    | 88      | 48      | 41      | 49      | 47      | 0               | 0       |
| Ursulo Galván                       | 518   | 616     | 256     | 302     | 262     | 314     | 0               | 0       |
| Uxpanapa                            | 844   | 708     | 414     | 323     | 430     | 385     | 0               | 0       |
| Vega de Alatorre                    | 409   | 437     | 193     | 204     | 216     | 233     | 0               | 0       |
| Veracruz                            | 9,244 | 9,622   | 4,725   | 4,917   | 4,519   | 4,705   | 0               | 0       |
| Villa Aldama                        | 396   | 335     | 218     | 164     | 178     | 171     | 0               | 0       |
| Xalapa                              | 9,043 | 9,349   | 4,467   | 4,709   | 4,576   | 4,640   | 0               | 0       |
| Xico                                | 833   | 782     | 396     | 430     | 437     | 352     | 0               | 0       |
| Xoxocotla                           | 147   | 167     | 76      | 89      | 71      | 78      | 0               | 0       |
| Yanga                               | 387   | 443     | 199     | 210     | 188     | 233     | 0               | 0       |
| Yecuatla                            | 213   | 223     | 106     | 111     | 107     | 112     | 0               | 0       |
| Zacualpan                           | 225   | 163     | 100     | 79      | 125     | 84      | 0               | 0       |
| Zaragoza                            | 370   | 330     | 172     | 176     | 198     | 154     | 0               | 0       |
| Zentla                              | 228   | 234     | 116     | 125     | 112     | 109     | 0               | 0       |
| Zongolica                           | 1,408 | 1,215   | 666     | 597     | 742     | 618     | 0               | 0       |
| Zontecomatlán de<br>López y Fuentes | 361   | 441     | 182     | 212     | 179     | 229     | 0               | 0       |
| Zozocolco de Hidalgo                | 417   | 359     | 227     | 169     | 190     | 190     | 0               | 0       |
| Otro lugar de residencia            | 0     | 1,257   | 0       | 680     | 0       | 577     | 0               | 0       |
| No especificado                     | 89    | 81      | 42      | 40      | 47      | 41      | 0               | 0       |

Nota: Para el año 2010, la información se refiere a los nacidos vivos de madres con residencia habitual en la entidad y para 2011, al total de los registrados en la misma.

Fuente: INEGI. Dirección General de Estadísticas Sociodemográficas. *Estadísticas de natalidad*. www.inegi.org.mx (2 de febrero de 2012).

Para información preliminar: INEGI. Dirección Regional Oriente; *Estadísticas de natalidad*.

**Nacimientos por tamaño de la localidad de residencia habitual de la madre según su grupo quinquenal de edad 2010 y 2011**

[Cuadro 3.9](#)

| Tamaño de la localidad           | Total          | Menores de 15 años | 15 a 19 años  | 20 a 24 años  | 25 a 29 años  | 30 a 34 años  | 35 a 39 años  | 40 a 44 años | 45 a 49 años | 50 y más años | No especificado |
|----------------------------------|----------------|--------------------|---------------|---------------|---------------|---------------|---------------|--------------|--------------|---------------|-----------------|
| <b>2010</b>                      |                |                    |               |               |               |               |               |              |              |               |                 |
| <b>Total</b>                     | <b>174,086</b> | <b>949</b>         | <b>31,158</b> | <b>49,166</b> | <b>39,364</b> | <b>25,389</b> | <b>12,372</b> | <b>3,257</b> | <b>313</b>   | <b>31</b>     | <b>12,087</b>   |
| 1 a 999 habitantes               | 45,100         | 308                | 9,261         | 13,902        | 10,372        | 6,677         | 3,384         | 1,038        | 104          | 7             | 47              |
| 1 000 a 1 999 habitantes         | 13,678         | 90                 | 2,814         | 4,221         | 3,186         | 2,015         | 1,038         | 271          | 28           | 2             | 13              |
| 2 000 a 2 499 habitantes         | 4,602          | 25                 | 916           | 1,406         | 1,094         | 701           | 342           | 99           | 13           | 1             | 5               |
| 2 500 a 4 999 habitantes         | 12,377         | 80                 | 2,482         | 3,834         | 2,927         | 1,871         | 841           | 273          | 32           | 1             | 36              |
| 5 000 a 9 999 habitantes         | 12,840         | 87                 | 2,495         | 3,855         | 3,069         | 2,057         | 977           | 261          | 25           | 4             | 10              |
| 10 000 a 14 999 habitantes       | 6,772          | 40                 | 1,354         | 2,034         | 1,717         | 999           | 462           | 143          | 11           | 1             | 11              |
| 15 000 a 19 999 habitantes       | 3,676          | 20                 | 739           | 1,182         | 908           | 517           | 244           | 58           | 4            | 1             | 3               |
| 20 000 a 29 999 habitantes       | 8,227          | 46                 | 1,620         | 2,507         | 2,046         | 1,254         | 574           | 146          | 7            | 1             | 26              |
| 30 000 a 39 999 habitantes       | 6,725          | 32                 | 1,217         | 2,044         | 1,658         | 1,088         | 523           | 133          | 11           | 7             | 12              |
| 40 000 a 49 999 habitantes       | 5,615          | 49                 | 1,103         | 1,725         | 1,345         | 846           | 414           | 94           | 24           | 2             | 13              |
| 50 000 a 74 999 habitantes       | 5,901          | 24                 | 1,100         | 1,795         | 1,504         | 947           | 407           | 112          | 6            | 0             | 6               |
| 75 000 a 99 999 habitantes       | 1,727          | 10                 | 275           | 521           | 471           | 290           | 122           | 30           | 7            | 0             | 1               |
| 100 000 a 249 999 habitantes     | 16,651         | 55                 | 2,556         | 4,804         | 4,408         | 2,970         | 1,512         | 304          | 26           | 2             | 14              |
| 250 000 a 499 999 habitantes     | 17,135         | 73                 | 2,962         | 4,940         | 4,373         | 2,982         | 1,453         | 266          | 13           | 1             | 72              |
| 500 000 a 999 999 habitantes     | 0              | 0                  | 0             | 0             | 0             | 0             | 0             | 0            | 0            | 0             | 0               |
| 1 000 000 a 1 499 999 habitantes | 0              | 0                  | 0             | 0             | 0             | 0             | 0             | 0            | 0            | 0             | 0               |
| 1 500 000 y más habitantes       | 0              | 0                  | 0             | 0             | 0             | 0             | 0             | 0            | 0            | 0             | 0               |
| No especificado                  | 13,060         | 10                 | 264           | 396           | 286           | 175           | 79            | 29           | 2            | 1             | 11,818          |
| <b>2011 P/</b>                   |                |                    |               |               |               |               |               |              |              |               |                 |
| <b>Total</b>                     | <b>171,176</b> | <b>892</b>         | <b>31,248</b> | <b>49,189</b> | <b>38,311</b> | <b>24,828</b> | <b>11,833</b> | <b>2,956</b> | <b>308</b>   | <b>25</b>     | <b>11,586</b>   |
| 1 a 999 habitantes               | 43,327         | 286                | 9,068         | 13,616        | 9,849         | 6,389         | 3,085         | 882          | 94           | 6             | 52              |
| 1 000 a 1 999 habitantes         | 12,525         | 73                 | 2,577         | 3,978         | 2,872         | 1,891         | 860           | 236          | 27           | 2             | 9               |
| 2 000 a 2 499 habitantes         | 4,195          | 27                 | 857           | 1,316         | 989           | 634           | 280           | 83           | 6            | 1             | 2               |

**Nacimientos por tamaño de la localidad de residencia habitual de la madre según su grupo quinquenal de edad 2010 y 2011**

[Cuadro 3.9](#)

| Tamaño de la localidad           | Total         | Menores de 15 años | 15 a 19 años | 20 a 24 años | 25 a 29 años | 30 a 34 años | 35 a 39 años | 40 a 44 años | 45 a 49 años | 50 y más años | No especificado |
|----------------------------------|---------------|--------------------|--------------|--------------|--------------|--------------|--------------|--------------|--------------|---------------|-----------------|
| 2 500 a 4 999 habitantes         | <b>11,412</b> | 71                 | 2,309        | 3,596        | 2,610        | 1,729        | 831          | 222          | 21           | 2             | 21              |
| 5 000 a 9 999 habitantes         | <b>12,367</b> | 83                 | 2,409        | 3,776        | 2,928        | 2,017        | 898          | 218          | 27           | 2             | 9               |
| 10 000 a 14 999 habitantes       | <b>6,305</b>  | 32                 | 1,273        | 1,979        | 1,574        | 886          | 421          | 120          | 12           | 2             | 6               |
| 15 000 a 19 999 habitantes       | <b>3,256</b>  | 12                 | 662          | 1,015        | 789          | 499          | 211          | 63           | 5            | 0             | 0               |
| 20 000 a 29 999 habitantes       | <b>7,124</b>  | 40                 | 1,454        | 2,154        | 1,751        | 1,097        | 481          | 135          | 9            | 1             | 2               |
| 30 000 a 39 999 habitantes       | <b>7,109</b>  | 38                 | 1,304        | 2,134        | 1,786        | 1,143        | 544          | 132          | 20           | 4             | 4               |
| 40 000 a 49 999 habitantes       | <b>4,702</b>  | 33                 | 950          | 1,483        | 1,106        | 664          | 326          | 87           | 11           | 1             | 41              |
| 50 000 a 74 999 habitantes       | <b>5,540</b>  | 36                 | 1,055        | 1,743        | 1,353        | 821          | 433          | 86           | 6            | 0             | 7               |
| 75 000 a 99 999 habitantes       | <b>1,750</b>  | 4                  | 297          | 537          | 444          | 317          | 118          | 25           | 6            | 1             | 1               |
| 100 000 a 249 999 habitantes     | <b>16,291</b> | 56                 | 2,553        | 4,725        | 4,345        | 2,863        | 1,441        | 272          | 27           | 1             | 8               |
| 250 000 a 499 999 habitantes     | <b>17,701</b> | 67                 | 3,181        | 5,233        | 4,431        | 2,959        | 1,493        | 302          | 26           | 1             | 8               |
| 500 000 a 999 999 habitantes     | <b>34</b>     | 0                  | 1            | 12           | 11           | 6            | 2            | 2            | 0            | 0             | 0               |
| 1 000 000 a 1 499 999 habitantes | <b>11</b>     | 0                  | 1            | 4            | 1            | 1            | 2            | 2            | 0            | 0             | 0               |
| 1 500 000 y más habitantes       | <b>10</b>     | 0                  | 1            | 4            | 3            | 1            | 1            | 0            | 0            | 0             | 0               |
| No especificado                  | <b>17,517</b> | 34                 | 1,296        | 1,884        | 1,469        | 911          | 406          | 89           | 11           | 1             | 11,416          |

Nota: La edad de la madre, en los grupos quinquenales, está considerada a la fecha en que ocurrió el nacimiento y no en la que éste fue registrado.

Para el año 2010, la información se refiere a los nacidos vivos de madres con residencia habitual en la entidad y para 2011, al total de los registrados en la misma.

Fuente: INEGI. Dirección General de Estadísticas Sociodemográficas. *Estadísticas de natalidad*. [www.inegi.org.mx](http://www.inegi.org.mx) (2 de febrero de 2012).

Para información preliminar: INEGI. Dirección Regional Oriente; *Estadísticas de natalidad*.

**Nacimientos por grupo quinquenal de edad de la madre según su estado civil  
2010 y 2011**

[Cuadro 3.10](#)

| Grupo quinquenal de edad | Total          | Soltera       | Casada        | En unión libre | Separada   | Divorciada | Viuda      | No especificado |
|--------------------------|----------------|---------------|---------------|----------------|------------|------------|------------|-----------------|
| <b>2010</b>              |                |               |               |                |            |            |            |                 |
| <b>Total</b>             | <b>174,086</b> | <b>19,713</b> | <b>50,988</b> | <b>87,910</b>  | <b>429</b> | <b>39</b>  | <b>98</b>  | <b>14,909</b>   |
| Menores de 15 años       | 949            | 236           | 65            | 607            | 2          | 0          | 1          | 38              |
| 15 a 19 años             | 31,158         | 4,997         | 5,222         | 19,901         | 111        | 5          | 9          | 913             |
| 20 a 24 años             | 49,166         | 6,383         | 13,062        | 28,136         | 117        | 12         | 14         | 1,442           |
| 25 a 29 años             | 39,364         | 3,817         | 14,806        | 19,408         | 91         | 7          | 10         | 1,225           |
| 30 a 34 años             | 25,389         | 2,265         | 10,832        | 11,434         | 50         | 5          | 23         | 780             |
| 35 a 39 años             | 12,372         | 1,106         | 5,347         | 5,478          | 37         | 6          | 13         | 385             |
| 40 a 44 años             | 3,257          | 342           | 1,303         | 1,496          | 10         | 1          | 6          | 99              |
| 45 a 49 años             | 313            | 41            | 119           | 140            | 0          | 1          | 1          | 11              |
| 50 y más años            | 31             | 3             | 14            | 12             | 0          | 0          | 0          | 2               |
| No especificado          | 12,087         | 523           | 218           | 1,298          | 11         | 2          | 21         | 10,014          |
| <b>2011 P/</b>           |                |               |               |                |            |            |            |                 |
| <b>Total</b>             | <b>171,176</b> | <b>18,728</b> | <b>48,969</b> | <b>87,508</b>  | <b>432</b> | <b>41</b>  | <b>104</b> | <b>15,394</b>   |
| Menores de 15 años       | 892            | 223           | 52            | 574            | 4          | 0          | 0          | 39              |
| 15 a 19 años             | 31,248         | 4,870         | 4,981         | 20,188         | 99         | 3          | 9          | 1,098           |
| 20 a 24 años             | 49,189         | 6,063         | 12,803        | 28,194         | 140        | 8          | 20         | 1,961           |
| 25 a 29 años             | 38,311         | 3,642         | 13,975        | 19,034         | 107        | 8          | 18         | 1,527           |
| 30 a 34 años             | 24,828         | 2,107         | 10,504        | 11,203         | 47         | 13         | 19         | 935             |
| 35 a 39 años             | 11,833         | 1,002         | 5,126         | 5,244          | 21         | 4          | 9          | 427             |
| 40 a 44 años             | 2,956          | 282           | 1,201         | 1,342          | 6          | 4          | 3          | 118             |
| 45 a 49 años             | 308            | 32            | 137           | 127            | 0          | 0          | 0          | 12              |
| 50 y más años            | 25             | 5             | 11            | 7              | 0          | 0          | 0          | 2               |
| No especificado          | 11,586         | 502           | 179           | 1,595          | 8          | 1          | 26         | 9,275           |

Nota: La edad de la madre, en los grupos quinquenales, está considerada a la fecha en que ocurrió el nacimiento y no en la que éste fue registrado.

Para el año 2010, la información se refiere a los nacidos vivos de madres con residencia habitual en la entidad y para 2011, al total de los registrados en la misma.

Fuente: INEGI. Dirección General de Estadísticas Sociodemográficas. *Estadísticas de natalidad*. [www.inegi.org.mx](http://www.inegi.org.mx) (2 de febrero de 2012).

Para información preliminar: INEGI. Dirección Regional Oriente; *Estadísticas de natalidad*.

**Nacimientos registrados según año de ocurrencia  
Serie anual de 2005 a 2011**

[Cuadro 3.11](#)

| Año de registro | Año de ocurrencia |        |        |        |        |        |        |                   |                 |
|-----------------|-------------------|--------|--------|--------|--------|--------|--------|-------------------|-----------------|
|                 | Total             | 2011   | 2010   | 2009   | 2008   | 2007   | 2006   | 2005 y anteriores | No especificado |
| 2011 P/         | <b>171,176</b>    | 96,798 | 39,835 | 7,280  | 4,817  | 3,871  | 3,025  | 15,546            | 4               |
| 2010            | <b>174,086</b>    | 0      | 93,603 | 39,763 | 9,803  | 6,479  | 5,209  | 19,224            | 5               |
| 2009            | <b>173,101</b>    | 0      | 0      | 91,127 | 39,750 | 9,412  | 6,515  | 26,279            | 18              |
| 2008            | <b>187,560</b>    | 0      | 0      | 0      | 86,593 | 44,161 | 12,247 | 44,461            | 98              |
| 2007            | <b>184,287</b>    | 0      | 0      | 0      | 0      | 79,364 | 47,704 | 57,212            | 7               |
| 2006            | <b>179,690</b>    | 0      | 0      | 0      | 0      | 0      | 69,924 | 109,766           | 0               |
| 2005            | <b>189,414</b>    | 0      | 0      | 0      | 0      | 0      | 0      | 189,414           | 0               |

Nota: Para los años 2005 a 2010, la información se refiere a los nacidos vivos de madres con residencia habitual en la entidad y para 2011, al total de los registrados en la misma.

Fuente: INEGI. Dirección General de Estadísticas Sociodemográficas. *Estadísticas de natalidad*. [www.inegi.org.mx](http://www.inegi.org.mx) (2 de febrero de 2012).  
Para información preliminar: INEGI. Dirección Regional Oriente; *Estadísticas de natalidad*.

**Defunciones generales por municipio de residencia habitual del fallecido según sexo 2010**

[Cuadro 3.12](#)

| Municipio                           | Total         | Hombres       | Mujeres       | No especificado |
|-------------------------------------|---------------|---------------|---------------|-----------------|
| <b>Estado</b>                       | <b>45,079</b> | <b>24,669</b> | <b>20,404</b> | <b>6</b>        |
| Acajete                             | 46            | 33            | 13            | 0               |
| Acatlán                             | 13            | 8             | 5             | 0               |
| Acayucan                            | 418           | 232           | 186           | 0               |
| Actopan                             | 267           | 141           | 126           | 0               |
| Acula                               | 36            | 26            | 10            | 0               |
| Acultzingo                          | 146           | 98            | 48            | 0               |
| Agua Dulce                          | 283           | 164           | 119           | 0               |
| Álamo Temapache                     | 649           | 354           | 295           | 0               |
| Alpatláhuac                         | 61            | 33            | 28            | 0               |
| Alto Lucero de<br>Gutiérrez Barrios | 207           | 116           | 91            | 0               |
| Altotonga                           | 311           | 177           | 134           | 0               |
| Alvarado                            | 374           | 204           | 170           | 0               |
| Amatitlán                           | 62            | 36            | 26            | 0               |
| Amatlán de los Reyes                | 290           | 168           | 122           | 0               |
| Ángel R. Cabada                     | 243           | 125           | 118           | 0               |
| Apazapan                            | 28            | 13            | 15            | 0               |
| Aquila                              | 14            | 10            | 4             | 0               |
| Astacinga                           | 27            | 17            | 10            | 0               |
| Atlahuilco                          | 47            | 22            | 25            | 0               |
| Atoyac                              | 185           | 97            | 88            | 0               |
| Atzacan                             | 122           | 64            | 58            | 0               |
| Atzalan                             | 294           | 174           | 120           | 0               |
| Ayahualulco                         | 138           | 80            | 58            | 0               |
| Banderilla                          | 104           | 57            | 47            | 0               |
| Benito Juárez                       | 79            | 45            | 34            | 0               |
| Boca del Río                        | 888           | 463           | 425           | 0               |
| Calcahualco                         | 59            | 39            | 20            | 0               |
| Camarón de Tejeda                   | 34            | 23            | 11            | 0               |
| Camerino Z. Mendoza                 | 218           | 113           | 105           | 0               |
| Carlos A. Carrillo                  | 189           | 105           | 84            | 0               |
| Carrillo Puerto                     | 106           | 51            | 55            | 0               |
| Castillo de Teayo                   | 128           | 69            | 59            | 0               |
| Catemaco                            | 287           | 156           | 131           | 0               |
| Cazones de Herrera                  | 166           | 97            | 69            | 0               |
| Cerro Azul                          | 187           | 98            | 89            | 0               |
| Chacaltianguis                      | 113           | 56            | 57            | 0               |
| Chalma                              | 81            | 42            | 39            | 0               |
| Chiconamel                          | 26            | 15            | 11            | 0               |
| Chiconquiaco                        | 78            | 46            | 32            | 0               |
| Chicontepec                         | 392           | 193           | 199           | 0               |
| Chinameca                           | 87            | 48            | 39            | 0               |
| Chinampa de Gorostiza               | 90            | 45            | 45            | 0               |
| Chocamán                            | 97            | 56            | 41            | 0               |
| Chontla                             | 86            | 53            | 33            | 0               |
| Chumatlán                           | 23            | 13            | 10            | 0               |
| Citlaltépetl                        | 88            | 52            | 36            | 0               |
| Coacoatzintla                       | 50            | 23            | 27            | 0               |
| Coahuatlán                          | 37            | 18            | 19            | 0               |
| Coatepec                            | 526           | 272           | 254           | 0               |
| Coatzacoalcos                       | 1,483         | 798           | 685           | 0               |
| Coatzintla                          | 291           | 159           | 132           | 0               |
| Coetzala                            | 10            | 4             | 6             | 0               |
| Colipa                              | 47            | 25            | 22            | 0               |
| Comapa                              | 100           | 57            | 43            | 0               |
| Córdoba                             | 1,264         | 650           | 614           | 0               |
| Cosamaloapan de Carpio              | 481           | 263           | 218           | 0               |
| Cosautlán de Carvajal               | 94            | 53            | 41            | 0               |

**Defunciones generales por municipio de residencia habitual del fallecido según sexo 2010**

[Cuadro 3.12](#)

| Municipio               | Total | Hombres | Mujeres | No especificado |
|-------------------------|-------|---------|---------|-----------------|
| Coscomatepec            | 250   | 148     | 102     | 0               |
| Cosoleacaque            | 568   | 310     | 257     | 1               |
| Cotaxtla                | 117   | 73      | 44      | 0               |
| Coxquihui               | 82    | 41      | 41      | 0               |
| Coyutla                 | 145   | 78      | 67      | 0               |
| Cuichapa                | 79    | 42      | 37      | 0               |
| Cuitláhuac              | 165   | 95      | 70      | 0               |
| El Higo                 | 140   | 73      | 67      | 0               |
| Emiliano Zapata         | 306   | 173     | 133     | 0               |
| Espinal                 | 155   | 93      | 62      | 0               |
| Filomeno Mata           | 49    | 25      | 24      | 0               |
| Fortín                  | 318   | 170     | 148     | 0               |
| Gutiérrez Zamora        | 189   | 99      | 89      | 1               |
| Hidalgotitlán           | 74    | 44      | 30      | 0               |
| Huatusco                | 281   | 149     | 132     | 0               |
| Huayacocotla            | 141   | 77      | 63      | 1               |
| Hueyapan de Ocampo      | 228   | 117     | 111     | 0               |
| Huiloapan de Cuauhtémoc | 47    | 22      | 25      | 0               |
| Ignacio de la Llave     | 152   | 80      | 72      | 0               |
| Illamatlán              | 39    | 18      | 21      | 0               |
| Isla                    | 232   | 130     | 102     | 0               |
| Ixcatepec               | 65    | 39      | 26      | 0               |
| Ixhuacán de los Reyes   | 48    | 30      | 18      | 0               |
| Ixhuatlancillo          | 79    | 41      | 38      | 0               |
| Ixhuatlán del Café      | 101   | 52      | 49      | 0               |
| Ixhuatlán del Sureste   | 80    | 53      | 27      | 0               |
| Ixhuatlán de Madero     | 273   | 148     | 125     | 0               |
| Ixmatlahuacan           | 43    | 28      | 15      | 0               |
| Ixtaczoquitlán          | 355   | 181     | 174     | 0               |
| Jalacingo               | 202   | 123     | 79      | 0               |
| Jalcomulco              | 29    | 17      | 12      | 0               |
| Jáltipan                | 263   | 141     | 122     | 0               |
| Jamapa                  | 73    | 38      | 35      | 0               |
| Jesús Carranza          | 131   | 73      | 58      | 0               |
| Jilotepec               | 77    | 44      | 33      | 0               |
| José Azueta             | 162   | 81      | 81      | 0               |
| Juan Rodríguez Clara    | 192   | 107     | 85      | 0               |
| Juchique de Ferrer      | 117   | 70      | 47      | 0               |
| La Antigua              | 191   | 109     | 82      | 0               |
| Landero y Coss          | 11    | 5       | 6       | 0               |
| La Perla                | 107   | 60      | 47      | 0               |
| Las Choapas             | 392   | 232     | 160     | 0               |
| Las Minas               | 13    | 7       | 6       | 0               |
| Las Vigas de Ramírez    | 79    | 52      | 27      | 0               |
| Lerdo de Tejada         | 146   | 81      | 65      | 0               |
| Los Reyes               | 32    | 16      | 16      | 0               |
| Magdalena               | 9     | 4       | 5       | 0               |
| Maltrata                | 99    | 54      | 45      | 0               |
| Manlio Fabio Altamirano | 156   | 99      | 57      | 0               |
| Mariano Escobedo        | 136   | 75      | 61      | 0               |
| Martínez de la Torre    | 647   | 377     | 270     | 0               |
| Mecatlán                | 53    | 27      | 26      | 0               |
| Mecayapan               | 81    | 44      | 37      | 0               |
| Medellín                | 254   | 147     | 107     | 0               |
| Miahuatlán              | 34    | 19      | 15      | 0               |
| Minatitlán              | 896   | 460     | 436     | 0               |
| Misantla                | 411   | 221     | 190     | 0               |
| Mixtla de Altamirano    | 64    | 32      | 32      | 0               |
| Moloacán                | 91    | 51      | 40      | 0               |

**Defunciones generales por municipio de residencia habitual del fallecido según sexo 2010**

[Cuadro 3.12](#)

| Municipio              | Total | Hombres | Mujeres | No especificado |
|------------------------|-------|---------|---------|-----------------|
| Nanchital de Lázaro    |       |         |         |                 |
| Cárdenas del Río       | 145   | 75      | 70      | 0               |
| Naolinco               | 131   | 67      | 64      | 0               |
| Naranjal               | 32    | 19      | 13      | 0               |
| Naranjos Amatlán       | 193   | 95      | 98      | 0               |
| Nautla                 | 75    | 42      | 33      | 0               |
| Nogales                | 269   | 144     | 125     | 0               |
| Oluta                  | 92    | 57      | 35      | 0               |
| Omealca                | 138   | 85      | 53      | 0               |
| Orizaba                | 1,027 | 496     | 531     | 0               |
| Otatitlán              | 52    | 33      | 19      | 0               |
| Oteapan                | 72    | 45      | 27      | 0               |
| Ozuluama de Mascareñas | 151   | 95      | 56      | 0               |
| Pajapan                | 61    | 31      | 30      | 0               |
| Pánuco                 | 486   | 294     | 192     | 0               |
| Papantla               | 1,040 | 581     | 459     | 0               |
| Paso del Macho         | 174   | 103     | 71      | 0               |
| Paso de Ovejas         | 204   | 113     | 91      | 0               |
| Perote                 | 313   | 172     | 141     | 0               |
| Platón Sánchez         | 93    | 50      | 43      | 0               |
| Playa Vicente          | 249   | 132     | 117     | 0               |
| Poza Rica de Hidalgo   | 1,362 | 745     | 617     | 0               |
| Pueblo Viejo           | 281   | 167     | 114     | 0               |
| Puente Nacional        | 123   | 65      | 58      | 0               |
| Rafael Delgado         | 87    | 47      | 40      | 0               |
| Rafael Lucio           | 36    | 18      | 18      | 0               |
| Río Blanco             | 312   | 164     | 148     | 0               |
| Saltabarranca          | 47    | 25      | 22      | 0               |
| San Andrés Tenejapan   | 12    | 9       | 3       | 0               |
| San Andrés Tuxtla      | 915   | 500     | 414     | 1               |
| San Juan Evangelista   | 178   | 94      | 84      | 0               |
| San Rafael             | 226   | 134     | 92      | 0               |
| Santiago Sochiapan     | 47    | 25      | 22      | 0               |
| Santiago Tuxtla        | 269   | 161     | 108     | 0               |
| Sayula de Alemán       | 172   | 105     | 67      | 0               |
| Sochiapa               | 14    | 9       | 5       | 0               |
| Soconusco              | 76    | 44      | 32      | 0               |
| Soledad Atzompa        | 90    | 51      | 39      | 0               |
| Soledad de Doblado     | 202   | 122     | 80      | 0               |
| Soteapan               | 116   | 54      | 62      | 0               |
| Tamalín                | 81    | 47      | 34      | 0               |
| Tamiahua               | 165   | 88      | 77      | 0               |
| Tampico Alto           | 82    | 51      | 31      | 0               |
| Tancoco                | 58    | 34      | 24      | 0               |
| Tantima                | 93    | 41      | 52      | 0               |
| Tantoyuca              | 568   | 329     | 238     | 1               |
| Tatahuicapan de Juárez | 59    | 24      | 35      | 0               |
| Tatatila               | 30    | 20      | 10      | 0               |
| Tecolutla              | 181   | 94      | 87      | 0               |
| Tehuipango             | 112   | 45      | 67      | 0               |
| Tempoal                | 186   | 92      | 94      | 0               |
| Tenampan               | 24    | 15      | 9       | 0               |
| Tenochtitlán           | 34    | 18      | 16      | 0               |
| Teocelo                | 115   | 63      | 52      | 0               |
| Tepatlxco              | 34    | 18      | 16      | 0               |
| Tepetlán               | 56    | 30      | 26      | 0               |
| Tepetzintla            | 83    | 46      | 37      | 0               |
| Tequila                | 70    | 33      | 37      | 0               |
| Texcatepec             | 35    | 21      | 14      | 0               |
| Texhuacán              | 26    | 15      | 11      | 0               |



**Defunciones generales por municipio de residencia habitual del fallecido según sexo 2010**

[Cuadro 3.12](#)

| Municipio                        | Total | Hombres | Mujeres | No especificado |
|----------------------------------|-------|---------|---------|-----------------|
| Texistepec                       | 115   | 71      | 44      | 0               |
| Tezonapa                         | 294   | 158     | 136     | 0               |
| Tierra Blanca                    | 641   | 376     | 265     | 0               |
| Tihuatlán                        | 583   | 322     | 261     | 0               |
| Tlachichilco                     | 55    | 30      | 25      | 0               |
| Tlacojalpan                      | 44    | 27      | 17      | 0               |
| Tlacolulan                       | 47    | 26      | 21      | 0               |
| Tlacotalpan                      | 137   | 75      | 62      | 0               |
| Tlacotepec de Mejía              | 22    | 17      | 5       | 0               |
| Tlalixcoyan                      | 252   | 152     | 100     | 0               |
| Tlalnelhuayocan                  | 68    | 32      | 36      | 0               |
| Tlaltetela                       | 89    | 51      | 38      | 0               |
| Tlapacoyan                       | 350   | 192     | 158     | 0               |
| Tlaquilpa                        | 33    | 16      | 17      | 0               |
| Tlilapan                         | 24    | 10      | 14      | 0               |
| Tomatlán                         | 50    | 31      | 19      | 0               |
| Tonayán                          | 35    | 21      | 14      | 0               |
| Totutla                          | 90    | 49      | 41      | 0               |
| Tres Valles                      | 282   | 163     | 119     | 0               |
| Tuxpan                           | 883   | 499     | 384     | 0               |
| Tuxtilla                         | 17    | 11      | 6       | 0               |
| Ursulo Galván                    | 211   | 117     | 94      | 0               |
| Uxpanapa                         | 106   | 62      | 44      | 0               |
| Vega de Alatorre                 | 140   | 82      | 58      | 0               |
| Veracruz                         | 3,281 | 1,703   | 1,578   | 0               |
| Villa Aldama                     | 62    | 36      | 26      | 0               |
| Xalapa                           | 2,389 | 1,286   | 1,103   | 0               |
| Xico                             | 193   | 104     | 89      | 0               |
| Xoxocotla                        | 22    | 14      | 8       | 0               |
| Yanga                            | 135   | 67      | 68      | 0               |
| Yecuatla                         | 82    | 51      | 31      | 0               |
| Zacualpan                        | 50    | 37      | 13      | 0               |
| Zaragoza                         | 55    | 36      | 19      | 0               |
| Zentla                           | 81    | 49      | 32      | 0               |
| Zongolica                        | 193   | 97      | 96      | 0               |
| Zontecomatlán de López y Fuentes | 37    | 21      | 16      | 0               |
| Zozocolco de Hidalgo             | 73    | 39      | 34      | 0               |
| No especificado                  | 5     | 3       | 1       | 1               |

Nota: La información se refiere a las defunciones de personas que tenían residencia habitual en la entidad.

Fuente: INEGI. Dirección General de Estadísticas Sociodemográficas. *Estadísticas de mortalidad*. [www.inegi.org.mx](http://www.inegi.org.mx) (2 de febrero de 2012).

**Defunciones generales por grupo de edad del fallecido según sexo  
2010**

[Cuadro 3.13](#)

| Grupo de edad    | Total         | Hombres       | Mujeres       | No especificado |
|------------------|---------------|---------------|---------------|-----------------|
| <b>Total</b>     | <b>45,079</b> | <b>24,669</b> | <b>20,404</b> | <b>6</b>        |
| Menores de 1 año | 1,925         | 1,082         | 842           | 1               |
| 1 a 4 años       | 401           | 224           | 177           | 0               |
| 5 a 14 años      | 435           | 249           | 186           | 0               |
| 15 a 24 años     | 1,319         | 907           | 411           | 1               |
| 25 a 34 años     | 1,851         | 1,324         | 527           | 0               |
| 35 a 44 años     | 2,673         | 1,866         | 805           | 2               |
| 45 a 64 años     | 10,215        | 6,041         | 4,174         | 0               |
| 65 y más años    | 26,106        | 12,863        | 13,242        | 1               |
| No especificado  | 154           | 113           | 40            | 1               |

Nota: La información se refiere a las defunciones de personas que tenían residencia habitual en la entidad.

Fuente: INEGI. Dirección General de Estadísticas Sociodemográficas. *Estadísticas de mortalidad*. [www.inegi.org.mx](http://www.inegi.org.mx) (2 de febrero de 2012).

**Defunciones generales por tamaño de la localidad de residencia habitual del fallecido según su grupo de edad 2010**

[Cuadro 3.14](#)

| Tamaño de la localidad           | Total         | Menores de 1 año | 1 a 4 años | 5 a 14 años | 15 a 24 años | 25 a 34 años | 35 a 44 años | 45 a 64 años  | 65 y más años | No especificado |
|----------------------------------|---------------|------------------|------------|-------------|--------------|--------------|--------------|---------------|---------------|-----------------|
| <b>Total</b>                     | <b>45,079</b> | <b>1,925</b>     | <b>401</b> | <b>435</b>  | <b>1,319</b> | <b>1,851</b> | <b>2,673</b> | <b>10,215</b> | <b>26,106</b> | <b>154</b>      |
| 1 a 999 habitantes               | 11,677        | 472              | 118        | 163         | 379          | 484          | 705          | 2,465         | 6,862         | 29              |
| 1 000 a 1 999 habitantes         | 3,404         | 168              | 52         | 34          | 106          | 142          | 220          | 732           | 1,937         | 13              |
| 2 000 a 2 499 habitantes         | 1,085         | 56               | 8          | 8           | 29           | 36           | 56           | 233           | 655           | 4               |
| 2 500 a 4 999 habitantes         | 3,222         | 140              | 25         | 31          | 98           | 130          | 204          | 703           | 1,880         | 11              |
| 5 000 a 9 999 habitantes         | 3,954         | 201              | 37         | 38          | 118          | 181          | 221          | 878           | 2,273         | 7               |
| 10 000 a 14 999 habitantes       | 1,701         | 74               | 18         | 14          | 57           | 67           | 115          | 382           | 970           | 4               |
| 15 000 a 19 999 habitantes       | 1,213         | 48               | 7          | 7           | 37           | 56           | 67           | 288           | 701           | 2               |
| 20 000 a 29 999 habitantes       | 2,398         | 77               | 16         | 22          | 68           | 99           | 144          | 609           | 1,357         | 6               |
| 30 000 a 39 999 habitantes       | 1,936         | 89               | 13         | 12          | 53           | 67           | 112          | 472           | 1,116         | 2               |
| 40 000 a 49 999 habitantes       | 1,253         | 50               | 12         | 12          | 43           | 59           | 65           | 299           | 711           | 2               |
| 50 000 a 74 999 habitantes       | 1,742         | 69               | 20         | 16          | 48           | 78           | 117          | 440           | 953           | 1               |
| 75 000 a 99 999 habitantes       | 611           | 32               | 3          | 8           | 22           | 25           | 32           | 132           | 357           | 0               |
| 100 000 a 249 999 habitantes     | 5,345         | 241              | 36         | 32          | 125          | 185          | 294          | 1,291         | 3,136         | 5               |
| 250 000 a 499 999 habitantes     | 5,283         | 193              | 35         | 37          | 125          | 226          | 309          | 1,238         | 3,110         | 10              |
| 500 000 a 999 999 habitantes     | 0             | 0                | 0          | 0           | 0            | 0            | 0            | 0             | 0             | 0               |
| 1 000 000 a 1 499 999 habitantes | 0             | 0                | 0          | 0           | 0            | 0            | 0            | 0             | 0             | 0               |
| 1 500 000 y más habitantes       | 0             | 0                | 0          | 0           | 0            | 0            | 0            | 0             | 0             | 0               |
| No especificado                  | 255           | 15               | 1          | 1           | 11           | 16           | 12           | 53            | 88            | 58              |

Nota: La información se refiere a las defunciones de personas que tenían residencia habitual en la entidad.

Fuente: INEGI. Dirección General de Estadísticas Sociodemográficas. *Estadísticas de mortalidad*. [www.inegi.org.mx](http://www.inegi.org.mx) (2 de febrero de 2012).

**Defunciones generales por principales causas de muerte  
2009 y 2010**

[Cuadro 3.15](#)

| Causa   | Defunciones<br>generales |
|---|--------------------------|
| <b>2009</b>   |                          |
| <b>Total</b>  | <b>43,596</b>            |
| 26-29 Enfermedades del corazón a/   | 7,455                    |
| 28 Enfermedades isquémicas del corazón  | 4,786                    |
| Resto de las enfermedades del corazón   | 2,669                    |
| 20D Diabetes mellitus   | 6,076                    |
| 08-15 Tumores malignos  | 5,325                    |
| 09F Del hígado y de las vías biliares intrahepáticas  | 668                      |
| 09B Del estómago  | 440                      |
| 10B De la tráquea, de los bronquios y del pulmón  | 419                      |
| Resto de los tumores malignos   | 3,798                    |
| 35L-35M Enfermedades del hígado   | 3,167                    |
| 35L Enfermedad alcohólica del hígado  | 1,190                    |
| Resto de las enfermedades del hígado  | 1,977                    |
| E49-E53, E57-E58 Accidentes   | 2,945                    |
| E49B De tráfico de vehículos de motor   | 1,045                    |
| Resto de los accidentes   | 1,900                    |
| 30 Enfermedades cerebrovasculares   | 2,633                    |
| 33G Enfermedades pulmonares obstructivas crónicas   | 1,179                    |
| 38C Insuficiencia renal   | 1,075                    |
| 46 Ciertas afecciones originadas en el período perinatal b/   | 1,066                    |
| 46F Dificultad respiratoria del recién nacido y otros trastornos respiratorios originados en el período perinatal | 501                      |
| Resto de ciertas afecciones originadas en el período perinatal  | 565                      |
| 33B-33C Influenza y Neumonía  | 871                      |
| 21 Desnutrición y otras deficiencias nutricionales  | 835                      |
| 06H Enfermedad por virus de la inmunodeficiencia humana   | 740                      |
| E55 Agresiones  | 713                      |
| 47 Malformaciones congénitas, deformidades y anomalías cromosómicas   | 645                      |
| 33D-33E Bronquitis crónica y la no especificada, enfisema; y asma   | 622                      |
| 19A-19B Anemias   | 488                      |
| E54 Lesiones autoinfligidas intencionalmente  | 364                      |

**Defunciones generales por principales causas de muerte  
2009 y 2010**

[Cuadro 3.15](#)

| Causa   | Defunciones<br>generales |
|---|--------------------------|
| 22C Síndrome de dependencia del alcohol   | 279                      |
| 03I Septicemia  | 226                      |
| 02A Tuberculosis pulmonar   | 223                      |
| Resto de las causas c/  | 6,669                    |
| <b>2010</b>   |                          |
| <b>Total</b>  | <b>45,079</b>            |
| 26-29 Enfermedades del corazón a/   | 8,088                    |
| 28 Enfermedades isquémicas del corazón  | 5,251                    |
| Resto de las enfermedades del corazón   | 2,837                    |
| 20D Diabetes mellitus   | 6,701                    |
| 08-15 Tumores malignos  | 5,358                    |
| 09F Del hígado y de las vías biliares intrahepáticas  | 657                      |
| 12F De la próstata  | 433                      |
| 09B Del estómago  | 396                      |
| Resto de los tumores malignos   | 3,872                    |
| 35L-35M Enfermedades del hígado   | 3,190                    |
| 35L Enfermedad alcohólica del hígado  | 1,158                    |
| Resto de las enfermedades del hígado  | 2,032                    |
| 30 Enfermedades cerebrovasculares   | 2,844                    |
| E49-E53, E57-E58 Accidentes   | 2,509                    |
| E49B De tráfico de vehículos de motor   | 642                      |
| E51B Ahogamiento y sumersión accidentales   | 262                      |
| Resto de los accidentes   | 1,605                    |
| 33G Enfermedades pulmonares obstructivas crónicas   | 1,360                    |
| 38C Insuficiencia renal   | 1,069                    |
| 46 Ciertas afecciones originadas en el período perinatal b/   | 1,027                    |
| 46F Dificultad respiratoria del recién nacido y otros trastornos respiratorios originados en el período perinatal | 507                      |
| Resto de ciertas afecciones originadas en el período perinatal  | 520                      |
| 21 Desnutrición y otras deficiencias nutricionales  | 934                      |
| 33B-33C Influenza y Neumonía  | 873                      |
| 06H Enfermedad por virus de la inmunodeficiencia humana   | 684                      |

**Defunciones generales por principales causas de muerte  
2009 y 2010**

[Cuadro 3.15](#)

| Causa   | Defunciones<br>generales |
|---|--------------------------|
| 47 Malformaciones congénitas, deformidades y anomalías cromosómicas | 658                      |
| 33D-33E Bronquitis crónica y la no especificada, enfisema; y asma   | 648                      |
| 19A-19B Anemias   | 507                      |
| E55 Agresiones  | 497                      |
| 03I Septicemia  | 293                      |
| 22C Síndrome de dependencia del alcohol                             | 280                      |
| E54 Lesiones autoinfligidas intencionalmente                        | 262                      |
| 02A Tuberculosis pulmonar   | 249                      |
| Resto de las causas d/  | 7,048                    |

Nota: La información se refiere a las defunciones de personas que tenían residencia habitual en la entidad. Las clasificaciones que aparecen en este tabulado, así como su respectiva clave, corresponden al manejo establecido en la Lista Mexicana de Enfermedades, misma que es utilizada como documento normativo en la materia que contiene diferentes niveles de agrupación y que se basa en la lista detallada de la Clasificación Internacional de Enfermedades en su 10a. revisión, para lograr la comparabilidad estadística del fenómeno. Con base en las denominaciones que presenta esta lista, fueron seleccionadas y ordenadas de manera decreciente las principales causas de muerte, según su frecuencia respecto al total.

Los códigos que aparecen en cada concepto corresponden a la clave de la lista mexicana.

a/ Se excluye paro cardíaco (29C).

b/ Incluye tétanos neonatal (A33).

c/ Incluye 1 161 casos de síntomas, signos y hallazgos anormales clínicos y de laboratorio, no clasificados en otra parte.

d/ Incluye 1 256 casos de síntomas, signos y hallazgos anormales clínicos y de laboratorio, no clasificados en otra parte.

Fuente: INEGI. Dirección General de Estadísticas Sociodemográficas. *Estadísticas de mortalidad*. [www.inegi.org.mx](http://www.inegi.org.mx) (12 de marzo de 2012).

**Defunciones de menores de un año de edad por municipio de residencia habitual del fallecido según sexo 2010**

[Cuadro 3.16](#)

| Municipio                           | Total        | Hombres      | Mujeres    | No especificado |
|-------------------------------------|--------------|--------------|------------|-----------------|
| <b>Estado</b>                       | <b>1,925</b> | <b>1,082</b> | <b>842</b> | <b>1</b>        |
| Acajete                             | 7            | 4            | 3          | 0               |
| Acatlán                             | 1            | 1            | 0          | 0               |
| Acayucan                            | 16           | 10           | 6          | 0               |
| Actopan                             | 4            | 1            | 3          | 0               |
| Acula                               | 2            | 2            | 0          | 0               |
| Acultzingo                          | 12           | 8            | 4          | 0               |
| Agua Dulce                          | 16           | 9            | 7          | 0               |
| Álamo Temapache                     | 12           | 4            | 8          | 0               |
| Alpatláhuac                         | 5            | 3            | 2          | 0               |
| Alto Lucero de<br>Gutiérrez Barrios | 5            | 3            | 2          | 0               |
| Altotonga                           | 35           | 17           | 18         | 0               |
| Alvarado                            | 6            | 3            | 3          | 0               |
| Amatitlán                           | 1            | 1            | 0          | 0               |
| Amatlán de los Reyes                | 7            | 3            | 4          | 0               |
| Ángel R. Cabada                     | 8            | 5            | 3          | 0               |
| Apazapan                            | 1            | 1            | 0          | 0               |
| Aquila                              | 1            | 1            | 0          | 0               |
| Astacinga                           | 5            | 4            | 1          | 0               |
| Atlahuilco                          | 4            | 3            | 1          | 0               |
| Atoyac                              | 5            | 3            | 2          | 0               |
| Atzacan                             | 8            | 6            | 2          | 0               |
| Atzalan                             | 8            | 3            | 5          | 0               |
| Ayahualulco                         | 13           | 9            | 4          | 0               |
| Banderilla                          | 3            | 2            | 1          | 0               |
| Benito Juárez                       | 0            | 0            | 0          | 0               |
| Boca del Río                        | 28           | 14           | 14         | 0               |
| Calcahualco                         | 7            | 5            | 2          | 0               |
| Camarón de Tejeda                   | 2            | 1            | 1          | 0               |
| Camerino Z. Mendoza                 | 9            | 6            | 3          | 0               |
| Carlos A. Carrillo                  | 4            | 2            | 2          | 0               |
| Carrillo Puerto                     | 10           | 1            | 9          | 0               |
| Castillo de Teayo                   | 6            | 2            | 4          | 0               |
| Catemaco                            | 14           | 4            | 10         | 0               |
| Cazones de Herrera                  | 8            | 4            | 4          | 0               |
| Cerro Azul                          | 3            | 0            | 3          | 0               |
| Chacaltianguis                      | 1            | 1            | 0          | 0               |
| Chalma                              | 1            | 1            | 0          | 0               |
| Chiconamel                          | 0            | 0            | 0          | 0               |
| Chiconquiaco                        | 1            | 1            | 0          | 0               |
| Chicontepec                         | 4            | 1            | 3          | 0               |
| Chinameca                           | 2            | 1            | 1          | 0               |
| Chinampa de Gorostiza               | 5            | 2            | 3          | 0               |
| Chocamán                            | 8            | 6            | 2          | 0               |
| Chontla                             | 3            | 2            | 1          | 0               |
| Chumatlán                           | 1            | 0            | 1          | 0               |
| Citlaltépetl                        | 5            | 4            | 1          | 0               |
| Coacoatzintla                       | 7            | 1            | 6          | 0               |
| Coahuatlán                          | 5            | 2            | 3          | 0               |
| Coatepec                            | 19           | 8            | 11         | 0               |
| Coatzacoalcos                       | 73           | 35           | 38         | 0               |
| Coatzintla                          | 15           | 6            | 9          | 0               |
| Colipa                              | 3            | 1            | 2          | 0               |
| Comapa                              | 4            | 2            | 2          | 0               |
| Córdoba                             | 88           | 51           | 37         | 0               |
| Cosamaloapan de Carpio              | 13           | 7            | 6          | 0               |
| Cosautlán de Carvajal               | 5            | 3            | 2          | 0               |
| Coscomatepec                        | 22           | 15           | 7          | 0               |

**Defunciones de menores de un año de edad por municipio de residencia habitual del fallecido según sexo 2010**

[Cuadro 3.16](#)

| Municipio                            | Total | Hombres | Mujeres | No especificado |
|--------------------------------------|-------|---------|---------|-----------------|
| Cosoleacaque                         | 32    | 19      | 12      | 1               |
| Cotaxtla                             | 1     | 1       | 0       | 0               |
| Coxquihui                            | 5     | 2       | 3       | 0               |
| Coyutla                              | 7     | 4       | 3       | 0               |
| Cuichapa                             | 2     | 2       | 0       | 0               |
| Cuitláhuac                           | 4     | 0       | 4       | 0               |
| El Higo                              | 6     | 4       | 2       | 0               |
| Emiliano Zapata                      | 10    | 6       | 4       | 0               |
| Espinal                              | 7     | 5       | 2       | 0               |
| Filomeno Mata                        | 6     | 3       | 3       | 0               |
| Fortín                               | 9     | 6       | 3       | 0               |
| Gutiérrez Zamora                     | 8     | 4       | 4       | 0               |
| Hidalgotitlán                        | 2     | 2       | 0       | 0               |
| Huatusco                             | 16    | 9       | 7       | 0               |
| Huayacocotla                         | 13    | 9       | 4       | 0               |
| Hueyapan de Ocampo                   | 4     | 3       | 1       | 0               |
| Huiloapan de Cuauhtémoc              | 5     | 1       | 4       | 0               |
| Ignacio de la Llave                  | 2     | 1       | 1       | 0               |
| Ilamatlán                            | 2     | 1       | 1       | 0               |
| Isla                                 | 7     | 7       | 0       | 0               |
| Ixcatepec                            | 0     | 0       | 0       | 0               |
| Ixhuacán de los Reyes                | 4     | 2       | 2       | 0               |
| Ixhuatlancillo                       | 7     | 3       | 4       | 0               |
| Ixhuatlán del Café                   | 4     | 3       | 1       | 0               |
| Ixhuatlán del Sureste                | 3     | 2       | 1       | 0               |
| Ixhuatlán de Madero                  | 2     | 2       | 0       | 0               |
| Ixmatalhuacan                        | 3     | 2       | 1       | 0               |
| Ixtaczoquitlán                       | 17    | 9       | 8       | 0               |
| Jalacingo                            | 18    | 11      | 7       | 0               |
| Jalcomulco                           | 2     | 1       | 1       | 0               |
| Jáltipan                             | 13    | 4       | 9       | 0               |
| Jamapa                               | 1     | 1       | 0       | 0               |
| Jesús Carranza                       | 5     | 3       | 2       | 0               |
| Jilotepec                            | 4     | 2       | 2       | 0               |
| José Azueta                          | 5     | 2       | 3       | 0               |
| Juan Rodríguez Clara                 | 3     | 2       | 1       | 0               |
| Juchique de Ferrer                   | 7     | 4       | 3       | 0               |
| La Antigua                           | 3     | 1       | 2       | 0               |
| Landero y Coss                       | 0     | 0       | 0       | 0               |
| La Perla                             | 11    | 3       | 8       | 0               |
| Las Choapas                          | 30    | 23      | 7       | 0               |
| Las Minas                            | 1     | 1       | 0       | 0               |
| Las Vigas de Ramírez                 | 8     | 5       | 3       | 0               |
| Lerdo de Tejada                      | 4     | 4       | 0       | 0               |
| Los Reyes                            | 2     | 2       | 0       | 0               |
| Magdalena                            | 0     | 0       | 0       | 0               |
| Maltrata                             | 6     | 2       | 4       | 0               |
| Manlio Fabio Altamirano              | 7     | 5       | 2       | 0               |
| Mariano Escobedo                     | 17    | 8       | 9       | 0               |
| Martínez de la Torre                 | 27    | 19      | 8       | 0               |
| Mecatlán                             | 7     | 3       | 4       | 0               |
| Mecayapan                            | 9     | 6       | 3       | 0               |
| Medellín                             | 13    | 7       | 6       | 0               |
| Miahuatlán                           | 0     | 0       | 0       | 0               |
| Minatitlán                           | 49    | 23      | 26      | 0               |
| Misantla                             | 20    | 11      | 9       | 0               |
| Mixtla de Altamirano                 | 9     | 4       | 5       | 0               |
| Moloacán                             | 7     | 4       | 3       | 0               |
| Nanchital de Lázaro Cárdenas del Río | 8     | 6       | 2       | 0               |



**Defunciones de menores de un año de edad por municipio de residencia habitual del fallecido según sexo 2010**

[Cuadro 3.16](#)

| Municipio              | Total | Hombres | Mujeres | No especificado |
|------------------------|-------|---------|---------|-----------------|
| Naolinco               | 3     | 0       | 3       | 0               |
| Naranjal               | 2     | 0       | 2       | 0               |
| Naranjos Amatlán       | 3     | 2       | 1       | 0               |
| Nautla                 | 2     | 1       | 1       | 0               |
| Nogales                | 11    | 7       | 4       | 0               |
| Oluta                  | 2     | 2       | 0       | 0               |
| Omealca                | 8     | 5       | 3       | 0               |
| Orizaba                | 27    | 16      | 11      | 0               |
| Otatitlán              | 1     | 0       | 1       | 0               |
| Oteapan                | 4     | 2       | 2       | 0               |
| Ozuluama de Mascareñas | 1     | 1       | 0       | 0               |
| Pajapan                | 8     | 7       | 1       | 0               |
| Pánuco                 | 18    | 13      | 5       | 0               |
| Papantla               | 33    | 20      | 13      | 0               |
| Paso del Macho         | 5     | 3       | 2       | 0               |
| Paso de Ovejas         | 3     | 1       | 2       | 0               |
| Perote                 | 42    | 24      | 18      | 0               |
| Platón Sánchez         | 2     | 1       | 1       | 0               |
| Playa Vicente          | 8     | 4       | 4       | 0               |
| Poza Rica de Hidalgo   | 37    | 24      | 13      | 0               |
| Pueblo Viejo           | 10    | 5       | 5       | 0               |
| Puente Nacional        | 6     | 3       | 3       | 0               |
| Rafael Delgado         | 10    | 6       | 4       | 0               |
| Rafael Lucio           | 3     | 2       | 1       | 0               |
| Río Blanco             | 7     | 4       | 3       | 0               |
| San Andrés Tuxtla      | 38    | 24      | 14      | 0               |
| San Juan Evangelista   | 6     | 2       | 4       | 0               |
| San Rafael             | 7     | 4       | 3       | 0               |
| Santiago Sochiapan     | 1     | 0       | 1       | 0               |
| Santiago Tuxtla        | 5     | 5       | 0       | 0               |
| Sayula de Alemán       | 7     | 4       | 3       | 0               |
| Sochiapa               | 0     | 0       | 0       | 0               |
| Soconusco              | 2     | 1       | 1       | 0               |
| Soledad Atzompa        | 14    | 10      | 4       | 0               |
| Soledad de Doblado     | 3     | 3       | 0       | 0               |
| Soteapan               | 13    | 8       | 5       | 0               |
| Tamalín                | 5     | 3       | 2       | 0               |
| Tamiahua               | 7     | 3       | 4       | 0               |
| Tampico Alto           | 2     | 1       | 1       | 0               |
| Tancoco                | 1     | 0       | 1       | 0               |
| Tantima                | 4     | 3       | 1       | 0               |
| Tantoyuca              | 19    | 13      | 6       | 0               |
| Tatahuicapan de Juárez | 5     | 4       | 1       | 0               |
| Tatatila               | 1     | 0       | 1       | 0               |
| Tecolutla              | 12    | 7       | 5       | 0               |
| Tehuipango             | 10    | 5       | 5       | 0               |
| Tempoal                | 6     | 4       | 2       | 0               |
| Tenampa                | 1     | 0       | 1       | 0               |
| Tenochtitlán           | 2     | 1       | 1       | 0               |
| Teocelo                | 3     | 2       | 1       | 0               |
| Tepatlixco             | 4     | 1       | 3       | 0               |
| Tepetlán               | 0     | 0       | 0       | 0               |
| Tepetzintla            | 5     | 3       | 2       | 0               |
| Tequila                | 5     | 2       | 3       | 0               |
| Texcatepec             | 1     | 1       | 0       | 0               |
| Texhuacán              | 3     | 1       | 2       | 0               |
| Texistepec             | 5     | 3       | 2       | 0               |
| Tezonapa               | 14    | 6       | 8       | 0               |
| Tierra Blanca          | 12    | 5       | 7       | 0               |
| Tihuatlán              | 18    | 8       | 10      | 0               |

**Defunciones de menores de un año de edad por municipio de residencia habitual del fallecido según sexo 2010**

[Cuadro 3.16](#)

| Municipio                        | Total | Hombres | Mujeres | No especificado |
|----------------------------------|-------|---------|---------|-----------------|
| Tlachichilco                     | 2     | 1       | 1       | 0               |
| Tlacolulan                       | 4     | 1       | 3       | 0               |
| Tlacotalpan                      | 3     | 1       | 2       | 0               |
| Tlacotepec de Mejía              | 1     | 1       | 0       | 0               |
| Tlalixcoyan                      | 7     | 4       | 3       | 0               |
| Tlalnelhuayocan                  | 5     | 3       | 2       | 0               |
| Tlaltetela                       | 3     | 1       | 2       | 0               |
| Tlapacoyan                       | 15    | 9       | 6       | 0               |
| Tlaquilpa                        | 3     | 2       | 1       | 0               |
| Tlilapan                         | 1     | 0       | 1       | 0               |
| Tomatlán                         | 1     | 1       | 0       | 0               |
| Tonayán                          | 4     | 4       | 0       | 0               |
| Totutla                          | 3     | 2       | 1       | 0               |
| Tres Valles                      | 13    | 5       | 8       | 0               |
| Tuxpan                           | 38    | 26      | 12      | 0               |
| Ursulo Galván                    | 6     | 3       | 3       | 0               |
| Uxpanapa                         | 4     | 1       | 3       | 0               |
| Vega de Alatorre                 | 3     | 2       | 1       | 0               |
| Veracruz                         | 114   | 65      | 49      | 0               |
| Villa Aldama                     | 8     | 6       | 2       | 0               |
| Xalapa                           | 101   | 56      | 45      | 0               |
| Xico                             | 10    | 6       | 4       | 0               |
| Xoxocotla                        | 3     | 0       | 3       | 0               |
| Yanga                            | 3     | 3       | 0       | 0               |
| Yecuatla                         | 2     | 0       | 2       | 0               |
| Zacualpan                        | 3     | 3       | 0       | 0               |
| Zaragoza                         | 5     | 2       | 3       | 0               |
| Zentla                           | 1     | 1       | 0       | 0               |
| Zongolica                        | 11    | 6       | 5       | 0               |
| Zontecomatlán de López y Fuentes | 1     | 0       | 1       | 0               |
| Zozocolco de Hidalgo             | 5     | 3       | 2       | 0               |

Nota: La información se refiere a las defunciones de personas que tenían residencia habitual en la entidad.

Fuente: INEGI. Dirección General de Estadísticas Sociodemográficas. *Estadísticas de mortalidad*. [www.inegi.org.mx](http://www.inegi.org.mx) (2 de febrero de 2012).

**Defunciones de menores de un año de edad por principales causas de muerte  
2009 y 2010**

[Cuadro 3.17](#)

| Causa   | Defunciones de menores<br>de un año de edad |
|---|---|
| <b>2009</b>   |   |
| <b>Total</b>  | <b>1,946</b>                                |
| 46 Ciertas afecciones originadas en el período perinatal a/   | 1,066                                       |
| 46F Dificultad respiratoria del recién nacido y otros trastornos respiratorios originados en el período perinatal | 501   |
| Resto de ciertas afecciones originadas en el período perinatal  | 565   |
| 47 Malformaciones congénitas, deformidades y anomalías cromosómicas   | 396   |
| 47E Malformaciones congénitas del sistema circulatorio  | 182   |
| Resto de las malformaciones congénitas, deformidades y anomalías cromosómicas                                     | 214   |
| 33B-33C Influenza y Neumonía  | 72  |
| E49-E53, E57-E58 Accidentes   | 49  |
| 21 Desnutrición y otras deficiencias nutricionales  | 38  |
| 01 Enfermedades infecciosas intestinales  | 36  |
| 32A-32D, 33A, 33K Infecciones respiratorias agudas  | 24  |
| 33A Bronquitis y bronquiolitis agudas   | 20  |
| Resto de las infecciones respiratorias agudas   | 4   |
| 26-29 Enfermedades del corazón b/   | 23  |
| 29 Enfermedades de la circulación pulmonar y otras enfermedades del corazón                                       | 23  |
| Resto de las enfermedades del corazón   | 0   |
| 03I Septicemia  | 14  |
| 38C Insuficiencia renal   | 11  |
| 30 Enfermedades cerebrovasculares   | 10  |
| E55 Agresiones  | 8   |
| 19A-19B Anemias   | 7   |
| 35I Íleo paralítico y obstrucción intestinal sin hernia   | 7   |
| 23G Epilepsia   | 6   |
| 08-15 Tumores malignos  | 5   |
| 06H Enfermedad por virus de la inmunodeficiencia humana   | 4   |
| 33D-33E Bronquitis crónica y la no especificada, enfisema; y asma   | 4   |
| 35L-35M Enfermedades del hígado   | 4   |
| 05C Micosis   | 3   |

**Defunciones de menores de un año de edad por principales causas de muerte  
2009 y 2010**

[Cuadro 3.17](#)

| Causa   | Defunciones de menores<br>de un año de edad |
|---|---|
| Resto de las causas c/  | 159   |
| <b>2010</b>   |   |
| <b>Total</b>  | <b>1,925</b>                                |
| 46 Ciertas afecciones originadas en el período perinatal a/   | 1,027                                       |
| 46F Dificultad respiratoria del recién nacido y otros trastornos respiratorios originados en el período perinatal | 507   |
| Resto de ciertas afecciones originadas en el período perinatal  | 520   |
| 47 Malformaciones congénitas, deformidades y anomalías cromosómicas   | 433   |
| 47E Malformaciones congénitas del sistema circulatorio  | 198   |
| Resto de las malformaciones congénitas, deformidades y anomalías cromosómicas                                     | 235   |
| 33B-33C Influenza y Neumonía  | 65  |
| E49-E53, E57-E58 Accidentes   | 35  |
| 32A-32D, 33A, 33K Infecciones respiratorias agudas  | 33  |
| 33A Bronquitis y bronquiolitis agudas   | 20  |
| Resto de las infecciones respiratorias agudas   | 13  |
| 21 Desnutrición y otras deficiencias nutricionales  | 32  |
| 01 Enfermedades infecciosas intestinales  | 31  |
| 26-29 Enfermedades del corazón b/   | 22  |
| 29 Enfermedades de la circulación pulmonar y otras enfermedades del corazón                                       | 21  |
| Resto de las enfermedades del corazón   | 1   |
| 03I Septicemia  | 20  |
| 33D-33E Bronquitis crónica y la no especificada, enfisema; y asma   | 12  |
| 33E Asma  | 11  |
| Resto de las bronquitis crónica y la no especificada, enfisema; y asma  | 1   |
| 19A-19B Anemias   | 9   |
| 30 Enfermedades cerebrovasculares   | 8   |
| 23G Epilepsia   | 7   |
| 08-15 Tumores malignos  | 5   |
| 23A Meningitis  | 5   |
| 06H Enfermedad por virus de la inmunodeficiencia humana   | 4   |
| 35A Enfermedades del esófago  | 4   |

**Defunciones de menores de un año de edad por principales causas de muerte  
2009 y 2010**

[Cuadro 3.17](#)

| Causa   | Defunciones de menores<br>de un año de edad |
|---|---|
| 38C Insuficiencia renal   | 4   |
| 19C Ciertos trastornos que afectan el mecanismo de la inmunidad | 2   |
| 20G Depleción del volumen                                       | 2   |
| Resto de las causas d/  | 165   |

Nota: La información se refiere a las defunciones de menores de un año de edad que tenían residencia habitual en la entidad. Las clasificaciones que aparecen en este tabulado, así como su respectiva clave, corresponden al manejo establecido en la *Lista Mexicana de Enfermedades*, misma que es utilizada como documento normativo en la materia que contiene diferentes niveles de agrupación y que se basa en la lista detallada de la *Clasificación Internacional de Enfermedades* en su 10a. revisión, para lograr la comparabilidad estadística del fenómeno.

Con base en las denominaciones que presenta esta lista, fueron seleccionadas y ordenadas de manera decreciente las principales causas de muerte, según su frecuencia respecto al total.

Los códigos que aparecen en cada concepto corresponden a la clave de la lista mexicana.

a/ Incluye tétanos neonatal (A33).

b/ Se excluye paro cardíaco (29C).

c/ Incluye 40 casos de síntomas, signos y hallazgos anormales clínicos y de laboratorio, no clasificados en otra parte.

d/ Incluye 52 casos de síntomas, signos y hallazgos anormales clínicos y de laboratorio, no clasificados en otra parte.

Fuente: INEGI. Dirección General de Estadísticas Sociodemográficas. *Estadísticas de mortalidad*. [www.inegi.org.mx](http://www.inegi.org.mx) (12 de marzo de 2012).

**Matrimonios y divorcios registrados en la entidad por municipio de registro  
2010 y 2011**

[Cuadro 3.18](#)

| Municipio                           | Matrimonios   |               | Divorcios    |              |
|-------------------------------------|---------------|---------------|--------------|--------------|
|                                     | 2010          | 2011 P/       | 2010         | 2011 P/      |
| <b>Estado</b>                       | <b>36,487</b> | <b>40,568</b> | <b>4,022</b> | <b>4,441</b> |
| Acajete                             | 34            | 37            | 2            | 3            |
| Acatlán                             | 17            | 25            | 0            | 0            |
| Acayucan                            | 422           | 411           | 101          | 85           |
| Actopan                             | 204           | 154           | 6            | 2            |
| Acula                               | 36            | 41            | 1            | 7            |
| Acultzingo                          | 109           | 127           | 2            | 4            |
| Agua Dulce                          | 303           | 310           | 16           | 18           |
| Álamo Temapache                     | 387           | 413           | 7            | 16           |
| Alpatláhuac                         | 12            | 19            | 0            | 1            |
| Alto Lucero de<br>Gutiérrez Barrios | 83            | 90            | 2            | 2            |
| Altotonga                           | 207           | 149           | 2            | 8            |
| Alvarado                            | 134           | 199           | 12           | 10           |
| Amatitlán                           | 52            | 40            | 2            | 5            |
| Amatlán de los Reyes                | 251           | 320           | 8            | 3            |
| Ángel R. Cabada                     | 246           | 270           | 15           | 11           |
| Apazapan                            | 26            | 35            | 1            | 1            |
| Aquila                              | 12            | 9             | 1            | 0            |
| Astacinga                           | 30            | 53            | 0            | 0            |
| Atlahuilco                          | 56            | 60            | 2            | 0            |
| Atoyac                              | 140           | 121           | 2            | 3            |
| Atzacan                             | 90            | 100           | 1            | 4            |
| Atzalan                             | 136           | 99            | 3            | 3            |
| Ayahualulco                         | 22            | 18            | 0            | 0            |
| Banderilla                          | 183           | 158           | 27           | 23           |
| Benito Juárez                       | 36            | 58            | 0            | 0            |
| Boca del Río                        | 1,052         | 1,260         | 77           | 54           |
| Calcahualco                         | 32            | 44            | 0            | 0            |
| Camarón de Tejeda                   | 29            | 42            | 1            | 2            |
| Camerino Z. Mendoza                 | 245           | 219           | 6            | 3            |
| Carlos A. Carrillo                  | 86            | 143           | 4            | 4            |
| Carrillo Puerto                     | 83            | 101           | 1            | 0            |
| Castillo de Teayo                   | 102           | 110           | 4            | 3            |
| Catemaco                            | 184           | 226           | 6            | 11           |
| Cazones de Herrera                  | 130           | 113           | 0            | 2            |
| Cerro Azul                          | 133           | 127           | 8            | 7            |
| Chacaltianguis                      | 50            | 57            | 1            | 3            |
| Chalma                              | 63            | 69            | 1            | 0            |
| Chiconamel                          | 48            | 83            | 0            | 0            |
| Chiconquiaco                        | 51            | 28            | 0            | 1            |
| Chicontepec                         | 166           | 156           | 5            | 7            |
| Chinameca                           | 244           | 241           | 24           | 21           |
| Chinampa de Gorostiza               | 71            | 73            | 1            | 1            |
| Chocamán                            | 81            | 103           | 1            | 0            |
| Chontla                             | 73            | 90            | 0            | 0            |
| Chumatlán                           | 13            | 33            | 0            | 0            |
| Citlaltépetl                        | 62            | 88            | 0            | 0            |
| Coacoatzintla                       | 20            | 22            | 1            | 1            |
| Coahuatlán                          | 43            | 43            | 0            | 0            |
| Coatepec                            | 335           | 404           | 77           | 87           |
| Coatzacoalcos                       | 1,910         | 2,019         | 356          | 377          |
| Coatzintla                          | 386           | 449           | 13           | 21           |
| Coetzala                            | 17            | 38            | 0            | 0            |
| Colipa                              | 17            | 16            | 0            | 0            |
| Comapa                              | 38            | 52            | 1            | 1            |
| Córdoba                             | 764           | 795           | 232          | 127          |
| Cosamaloapan de Carpio              | 224           | 261           | 120          | 123          |
| Cosautlán de Carvajal               | 57            | 49            | 2            | 0            |

**Matrimonios y divorcios registrados en la entidad por municipio de registro  
2010 y 2011**

[Cuadro 3.18](#)

| Municipio               | Matrimonios |         | Divorcios |         |
|-------------------------|-------------|---------|-----------|---------|
|                         | 2010        | 2011 P/ | 2010      | 2011 P/ |
| Coscomatepec            | 150         | 204     | 2         | 2       |
| Cosoleacaque            | 444         | 580     | 27        | 41      |
| Cotaxtla                | 133         | 151     | 2         | 7       |
| Coxquihui               | 64          | 71      | 0         | 1       |
| Coyutla                 | 87          | 112     | 0         | 1       |
| Cuichapa                | 76          | 113     | 1         | 0       |
| Cuitláhuac              | 149         | 133     | 12        | 4       |
| El Higo                 | 120         | 102     | 0         | 5       |
| Emiliano Zapata         | 196         | 218     | 8         | 12      |
| Espinal                 | 139         | 107     | 2         | 1       |
| Filomeno Mata           | 59          | 123     | 0         | 1       |
| Fortín                  | 246         | 333     | 19        | 9       |
| Gutiérrez Zamora        | 120         | 99      | 2         | 8       |
| Hidalgotitlán           | 163         | 138     | 7         | 6       |
| Huatusco                | 235         | 244     | 38        | 26      |
| Huayacocotla            | 45          | 42      | 11        | 5       |
| Hueyapan de Ocampo      | 113         | 197     | 8         | 10      |
| Huiloapan de Cuauhtémoc | 82          | 44      | 6         | 3       |
| Ignacio de la Llave     | 75          | 87      | 8         | 8       |
| Ilamatlán               | 6           | 4       | 0         | 0       |
| Isla                    | 187         | 245     | 15        | 31      |
| Ixcatepec               | 68          | 79      | 1         | 0       |
| Ixhuacán de los Reyes   | 27          | 16      | 0         | 1       |
| Ixhuatlancillo          | 69          | 77      | 2         | 4       |
| Ixhuatlán del Café      | 76          | 88      | 3         | 2       |
| Ixhuatlán del Sureste   | 125         | 173     | 8         | 10      |
| Ixhuatlán de Madero     | 160         | 205     | 2         | 2       |
| Ixmatalhuacan           | 48          | 39      | 2         | 2       |
| Ixtaczoquitlán          | 336         | 397     | 15        | 6       |
| Jalacingo               | 56          | 110     | 59        | 86      |
| Jalcomulco              | 25          | 27      | 0         | 2       |
| Jáltipan                | 184         | 243     | 19        | 16      |
| Jamapa                  | 119         | 136     | 6         | 7       |
| Jesús Carranza          | 179         | 160     | 8         | 1       |
| Jilotepec               | 63          | 56      | 3         | 1       |
| José Azueta             | 107         | 140     | 12        | 11      |
| Juan Rodríguez Clara    | 172         | 164     | 10        | 13      |
| Juchique de Ferrer      | 27          | 41      | 2         | 4       |
| La Antigua              | 258         | 289     | 20        | 24      |
| Landero y Coss          | 6           | 9       | 0         | 0       |
| La Perla                | 139         | 130     | 0         | 1       |
| Las Choapas             | 587         | 684     | 25        | 28      |
| Las Minas               | 0           | 4       | 0         | 0       |
| Las Vigas de Ramírez    | 32          | 45      | 0         | 0       |
| Lerdo de Tejada         | 94          | 121     | 5         | 2       |
| Los Reyes               | 63          | 10      | 0         | 0       |
| Magdalena               | 20          | 24      | 0         | 0       |
| Maltrata                | 75          | 168     | 8         | 5       |
| Manlio Fabio Altamirano | 110         | 127     | 3         | 6       |
| Mariano Escobedo        | 84          | 132     | 2         | 2       |
| Martínez de la Torre    | 446         | 562     | 86        | 126     |
| Mecatlán                | 58          | 60      | 1         | 0       |
| Mecayapan               | 99          | 155     | 3         | 6       |
| Medellín                | 217         | 282     | 9         | 10      |
| Miahuatlán              | 19          | 32      | 0         | 0       |
| Minatitlán              | 890         | 850     | 211       | 244     |
| Misantla                | 214         | 232     | 40        | 48      |
| Mixtla de Altamirano    | 49          | 37      | 0         | 0       |
| Moloacán                | 113         | 113     | 0         | 2       |

**Matrimonios y divorcios registrados en la entidad por municipio de registro  
2010 y 2011**

[Cuadro 3.18](#)

| Municipio              | Matrimonios |         | Divorcios |         |
|------------------------|-------------|---------|-----------|---------|
|                        | 2010        | 2011 P/ | 2010      | 2011 P/ |
| Nanchital de Lázaro    |             |         |           |         |
| Cárdenas del Río       | 274         | 282     | 12        | 20      |
| Naolinco               | 63          | 106     | 8         | 8       |
| Naranjal               | 53          | 66      | 5         | 4       |
| Naranjos Amatlán       | 154         | 158     | 10        | 7       |
| Nautla                 | 30          | 47      | 5         | 5       |
| Nogales                | 212         | 266     | 3         | 7       |
| Oluta                  | 205         | 169     | 14        | 9       |
| Omealca                | 106         | 155     | 0         | 6       |
| Orizaba                | 644         | 610     | 200       | 268     |
| Otatitlán              | 40          | 41      | 5         | 0       |
| Oteapan                | 149         | 207     | 5         | 6       |
| Ozuluama de Mascareñas | 106         | 103     | 37        | 15      |
| Pajapan                | 55          | 78      | 1         | 4       |
| Pánuco                 | 383         | 535     | 94        | 108     |
| Papantla               | 646         | 705     | 91        | 121     |
| Paso del Macho         | 222         | 255     | 2         | 5       |
| Paso de Ovejas         | 242         | 273     | 18        | 21      |
| Perote                 | 141         | 280     | 7         | 8       |
| Platón Sánchez         | 91          | 135     | 1         | 3       |
| Playa Vicente          | 181         | 159     | 12        | 6       |
| Poza Rica de Hidalgo   | 1,101       | 1,159   | 224       | 220     |
| Pueblo Viejo           | 362         | 438     | 19        | 11      |
| Puente Nacional        | 105         | 120     | 9         | 3       |
| Rafael Delgado         | 77          | 81      | 2         | 3       |
| Rafael Lucio           | 18          | 38      | 1         | 0       |
| Río Blanco             | 189         | 259     | 10        | 16      |
| Saltabarranca          | 75          | 86      | 4         | 3       |
| San Andrés Tenejapan   | 24          | 13      | 1         | 6       |
| San Andrés Tuxtla      | 736         | 786     | 114       | 149     |
| San Juan Evangelista   | 143         | 180     | 5         | 12      |
| San Rafael             | 165         | 185     | 15        | 8       |
| Santiago Sochiapan     | 56          | 58      | 0         | 0       |
| Santiago Tuxtla        | 314         | 281     | 5         | 8       |
| Sayula de Alemán       | 134         | 177     | 4         | 4       |
| Sochiapa               | 15          | 22      | 0         | 2       |
| Soconusco              | 69          | 100     | 3         | 4       |
| Soledad Atzompa        | 124         | 133     | 0         | 0       |
| Soledad de Doblado     | 119         | 116     | 3         | 9       |
| Soteapan               | 120         | 126     | 0         | 0       |
| Tamalín                | 67          | 75      | 0         | 0       |
| Tamiahua               | 73          | 83      | 1         | 4       |
| Tampico Alto           | 71          | 51      | 0         | 1       |
| Tancoco                | 32          | 30      | 0         | 0       |
| Tantima                | 75          | 56      | 0         | 1       |
| Tantoyuca              | 551         | 485     | 30        | 28      |
| Tatahuicapan de Juárez | 170         | 91      | 0         | 2       |
| Tatatila               | 9           | 6       | 1         | 0       |
| Tecolutla              | 112         | 118     | 4         | 2       |
| Tehuipango             | 125         | 139     | 0         | 0       |
| Tempoal                | 111         | 169     | 1         | 7       |
| Tenampa                | 3           | 22      | 0         | 0       |
| Tenochtitlán           | 18          | 24      | 0         | 0       |
| Teocelo                | 34          | 41      | 1         | 3       |
| Tepatlxco              | 33          | 38      | 0         | 0       |
| Tepetlán               | 39          | 44      | 0         | 5       |
| Tepetzintla            | 52          | 64      | 0         | 0       |
| Tequila                | 67          | 86      | 0         | 1       |
| Texcatepec             | 39          | 13      | 0         | 0       |
| Texhuacán              | 21          | 30      | 0         | 0       |



**Matrimonios y divorcios registrados en la entidad por municipio de registro  
2010 y 2011**

[Cuadro 3.18](#)

| Municipio                           | Matrimonios |         | Divorcios |         |
|-------------------------------------|-------------|---------|-----------|---------|
|                                     | 2010        | 2011 P/ | 2010      | 2011 P/ |
| Texistepec                          | 118         | 152     | 9         | 2       |
| Tezonapa                            | 225         | 279     | 1         | 1       |
| Tierra Blanca                       | 456         | 551     | 56        | 92      |
| Tehuacán                            | 327         | 368     | 8         | 10      |
| Tlachichilco                        | 45          | 41      | 0         | 0       |
| Tlacojalpan                         | 41          | 42      | 1         | 4       |
| Tlacolulan                          | 27          | 20      | 0         | 0       |
| Tlacotalpan                         | 64          | 64      | 6         | 4       |
| Tlacotepec de Mejía                 | 15          | 16      | 0         | 0       |
| Tlalixcoyan                         | 187         | 208     | 8         | 16      |
| Tlalnelhuayocan                     | 41          | 65      | 5         | 3       |
| Tlaltetela                          | 35          | 52      | 1         | 1       |
| Tlapacoyan                          | 288         | 269     | 11        | 20      |
| Tlaquilpa                           | 38          | 39      | 1         | 1       |
| Tlilapan                            | 53          | 65      | 7         | 1       |
| Tomatlán                            | 28          | 47      | 0         | 0       |
| Tonayán                             | 27          | 23      | 0         | 0       |
| Totutla                             | 45          | 67      | 0         | 1       |
| Tres Valles                         | 272         | 295     | 15        | 15      |
| Tuxpan                              | 680         | 675     | 101       | 146     |
| Tuxtilla                            | 45          | 43      | 2         | 1       |
| Ursulo Galván                       | 216         | 277     | 17        | 21      |
| Uxpanapa                            | 84          | 185     | 1         | 1       |
| Vega de Alatorre                    | 62          | 71      | 3         | 10      |
| Veracruz                            | 2,384       | 2,531   | 484       | 533     |
| Villa Aldama                        | 164         | 223     | 0         | 0       |
| Xalapa                              | 1,701       | 1,995   | 396       | 472     |
| Xico                                | 204         | 176     | 1         | 2       |
| Xoxocotla                           | 11          | 16      | 0         | 0       |
| Yanga                               | 97          | 100     | 6         | 9       |
| Yecuatla                            | 16          | 20      | 0         | 0       |
| Zacualpan                           | 16          | 15      | 0         | 2       |
| Zaragoza                            | 193         | 160     | 1         | 7       |
| Zentla                              | 42          | 61      | 0         | 0       |
| Zongolica                           | 169         | 149     | 6         | 3       |
| Zontecomatlán de<br>López y Fuentes | 15          | 41      | 0         | 1       |
| Zozocolco de Hidalgo                | 71          | 80      | 0         | 1       |

Fuente: INEGI. Dirección General de Estadísticas Sociodemográficas. *Estadísticas de nupcialidad*. [www.inegi.org.mx](http://www.inegi.org.mx) (26 de junio de 2012).  
Para información preliminar: INEGI. Dirección Regional Oriente; *Estadísticas de nupcialidad*.

**Matrimonios por grupo quinquenal de edad del contrayente  
según grupo quinquenal de edad de la contrayente  
2010 y 2011**

[Cuadro 3.19](#)

| Grupo quinquenal<br>de edad del<br>contrayente | Grupo quinquenal de edad de la contrayente |                       |                 |                 |                 |                 |                 |                 |                 |                  |                      |
|--|--|-----------------------|-----------------|-----------------|-----------------|-----------------|-----------------|-----------------|-----------------|------------------|----------------------|
|  | Total                                      | Menores de<br>15 años | 15 a 19<br>años | 20 a 24<br>años | 25 a 29<br>años | 30 a 34<br>años | 35 a 39<br>años | 40 a 44<br>años | 45 a 49<br>años | 50 y más<br>años | No especi-<br>ficado |
| <b>2010</b>                                    |  |                       |                 |                 |                 |                 |                 |                 |                 |                  |                      |
| <b>Total</b>                                   | <b>36,487</b>                              | <b>260</b>            | <b>7,197</b>    | <b>10,555</b>   | <b>8,042</b>    | <b>3,793</b>    | <b>2,249</b>    | <b>1,345</b>    | <b>1,007</b>    | <b>2,034</b>     | <b>5</b>             |
| Menores de 15 años                             | 0  | 0                     | 0               | 0               | 0               | 0               | 0               | 0               | 0               | 0                | 0                    |
| 15 a 19 años                                   | 2,868                                      | 124                   | 1,985           | 649             | 83              | 21              | 4               | 1               | 1               | 0                | 0                    |
| 20 a 24 años                                   | 9,651                                      | 101                   | 3,466           | 4,671           | 1,163           | 191             | 43              | 7               | 4               | 4                | 1                    |
| 25 a 29 años                                   | 9,473                                      | 18                    | 1,261           | 3,580           | 3,625           | 732             | 193             | 48              | 13              | 2                | 1                    |
| 30 a 34 años                                   | 5,336                                      | 11                    | 320             | 1,110           | 2,080           | 1,329           | 373             | 86              | 20              | 7                | 0                    |
| 35 a 39 años                                   | 2,871                                      | 4                     | 117             | 326             | 680             | 854             | 649             | 165             | 57              | 18               | 1                    |
| 40 a 44 años                                   | 1,732                                      | 2                     | 25              | 142             | 231             | 349             | 498             | 327             | 112             | 45               | 1                    |
| 45 a 49 años                                   | 1,128                                      | 0                     | 13              | 43              | 94              | 147             | 213             | 296             | 233             | 89               | 0                    |
| 50 y más años                                  | 3,424                                      | 0                     | 10              | 34              | 86              | 170             | 276             | 414             | 566             | 1,868            | 0                    |
| No especificado                                | 4  | 0                     | 0               | 0               | 0               | 0               | 0               | 1               | 1               | 1                | 1                    |
| <b>2011 P/</b>                                 |  |                       |                 |                 |                 |                 |                 |                 |                 |                  |                      |
| <b>Total</b>                                   | <b>40,568</b>                              | <b>0</b>              | <b>3,012</b>    | <b>10,554</b>   | <b>10,225</b>   | <b>6,111</b>    | <b>3,390</b>    | <b>1,977</b>    | <b>1,387</b>    | <b>3,903</b>     | <b>9</b>             |
| Menores de 15 años                             | 265  | 0                     | 122             | 104             | 25              | 9               | 2               | 3               | 0               | 0                | 0                    |
| 15 a 19 años                                   | 7,571                                      | 0                     | 2,142           | 3,620           | 1,246           | 358             | 117             | 54              | 18              | 16               | 0                    |
| 20 a 24 años                                   | 11,561                                     | 0                     | 633             | 5,297           | 3,812           | 1,186           | 399             | 139             | 57              | 38               | 0                    |
| 25 a 29 años                                   | 8,845                                      | 0                     | 85              | 1,209           | 3,933           | 2,350           | 790             | 282             | 109             | 86               | 1                    |
| 30 a 34 años                                   | 4,591                                      | 0                     | 17              | 254             | 944             | 1,617           | 979             | 389             | 196             | 195              | 0                    |
| 35 a 39 años                                   | 2,584                                      | 0                     | 7               | 54              | 190             | 438             | 764             | 542             | 272             | 315              | 2                    |
| 40 a 44 años                                   | 1,602                                      | 0                     | 3               | 11              | 56              | 109             | 229             | 386             | 343             | 464              | 1                    |
| 45 a 49 años                                   | 1,218                                      | 0                     | 1               | 3               | 9               | 35              | 88              | 139             | 270             | 673              | 0                    |
| 50 y más años                                  | 2,317                                      | 0                     | 2               | 2               | 4               | 7               | 21              | 43              | 122             | 2,114            | 2                    |
| No especificado                                | 14   | 0                     | 0               | 0               | 6               | 2               | 1               | 0               | 0               | 2                | 3                    |

Nota: La información se refiere a los matrimonios registrados en la entidad.

Fuente: INEGI. Dirección General de Estadísticas Sociodemográficas. *Estadísticas de nupcialidad*. [www.inegi.org.mx](http://www.inegi.org.mx) (26 de junio de 2012).

Para información preliminar: INEGI. Dirección Regional Oriente; *Estadísticas de nupcialidad*.

**Matrimonios por escolaridad del contrayente según escolaridad de la contrayente  
2010 y 2011**

[Cuadro 3.20](#)

| Escolaridad del<br>contrayente | Escolaridad de la contrayente |                 |              |                             |                               |              |           | No espe-<br>cificado |
|--------------------------------|-------------------------------|-----------------|--------------|-----------------------------|-------------------------------|--------------|-----------|----------------------|
|                                | Total                         | Sin escolaridad | Primaria     | Secundaria<br>o equivalente | Preparatoria<br>o equivalente | Profesional  | Otra      |                      |
| <b>2010</b>                    |                               |                 |              |                             |                               |              |           |                      |
| <b>Total</b>                   | <b>36,487</b>                 | <b>1,098</b>    | <b>8,815</b> | <b>9,603</b>                | <b>9,174</b>                  | <b>7,595</b> | <b>1</b>  | <b>201</b>           |
| Sin escolaridad                | 937                           | 439             | 374          | 94                          | 25                            | 5            | 0         | 0                    |
| Primaria                       | 8,915                         | 540             | 5,238        | 2,085                       | 854                           | 195          | 0         | 3                    |
| Secundaria<br>o equivalente    | 9,815                         | 87              | 2,260        | 4,522                       | 2,276                         | 666          | 0         | 4                    |
| Preparatoria<br>o equivalente  | 8,995                         | 21              | 728          | 2,274                       | 4,375                         | 1,593        | 1         | 3                    |
| Profesional                    | 7,634                         | 11              | 214          | 626                         | 1,644                         | 5,134        | 0         | 5                    |
| Otra                           | 2                             | 0               | 1            | 0                           | 0                             | 0            | 0         | 1                    |
| No especificado                | 189                           | 0               | 0            | 2                           | 0                             | 2            | 0         | 185                  |
| <b>2011 P/</b>                 |                               |                 |              |                             |                               |              |           |                      |
| <b>Total</b>                   | <b>40,568</b>                 | <b>1,193</b>    | <b>9,527</b> | <b>10,592</b>               | <b>10,350</b>                 | <b>8,396</b> | <b>41</b> | <b>469</b>           |
| Sin escolaridad                | 1,019                         | 456             | 419          | 96                          | 39                            | 6            | 0         | 3                    |
| Primaria                       | 9,395                         | 581             | 5,545        | 2,169                       | 885                           | 206          | 1         | 8                    |
| Secundaria<br>o equivalente    | 11,154                        | 116             | 2,465        | 5,087                       | 2,700                         | 775          | 3         | 8                    |
| Preparatoria<br>o equivalente  | 10,072                        | 21              | 869          | 2,555                       | 4,896                         | 1,707        | 12        | 12                   |
| Profesional                    | 8,432                         | 15              | 218          | 678                         | 1,819                         | 5,672        | 16        | 14                   |
| Otra                           | 46                            | 0               | 2            | 3                           | 8                             | 25           | 8         | 0                    |
| No especificado                | 450                           | 4               | 9            | 4                           | 3                             | 5            | 1         | 424                  |

Nota: La información se refiere a los matrimonios registrados en la entidad.

Comprende estudios terminados e inconclusos, dentro de cada nivel educativo, para ambos contrayentes.

Fuente: INEGI. Dirección General de Estadísticas Sociodemográficas. *Estadísticas de nupcialidad*. [www.inegi.org.mx](http://www.inegi.org.mx) (26 de junio de 2012).

Para información preliminar: INEGI. Dirección Regional Oriente; *Estadísticas de nupcialidad*.

**Divorcios por tipo según duración legal del matrimonio  
2010 y 2011**

[Cuadro 3.21](#)

| Tipo   | Total        | Menos de 1 año | 1 año      | 2 a 5 años | 6 a 9 años | 10 y más años | No especificado |
|--|--------------|----------------|------------|------------|------------|---------------|-----------------|
| <b>2010</b>  |              |                |            |            |            |               |                 |
| <b>Total</b>   | <b>4,022</b> | <b>33</b>      | <b>247</b> | <b>859</b> | <b>708</b> | <b>2,173</b>  | <b>2</b>        |
| Administrativo a/  | 1,556        | 13             | 195        | 466        | 230        | 651           | 1               |
| Judicial b/  | 2,466        | 20             | 52         | 393        | 478        | 1,522         | 1               |
| Mutuo consentimiento   | 2,120        | 12             | 52         | 364        | 438        | 1,253         | 1               |
| La separación por 2 años o más independientemente del motivo                                       | 277          | 0              | 0          | 24         | 30         | 223           | 0               |
| Separación del hogar conyugal por más de 1 año, por causa justificada                              | 25           | 0              | 0          | 2          | 3          | 20            | 0               |
| Abandono de hogar por más de 3 ó 6 meses, sin causa justificada                                    | 19           | 2              | 0          | 2          | 4          | 11            | 0               |
| Adulterio o infidelidad sexual   | 11           | 0              | 0          | 1          | 2          | 8             | 0               |
| Alumbramiento ilegítimo  | 6            | 6              | 0          | 0          | 0          | 0             | 0               |
| Negativa a contribuir voluntariamente o por sentencia del juez familiar al sostenimiento del hogar | 2            | 0              | 0          | 0          | 0          | 2             | 0               |
| Cometer acto delictivo contra el cónyuge   | 1            | 0              | 0          | 0          | 0          | 1             | 0               |
| Enajenación mental incurable o el estado de interdicción declarado por sentencia                   | 1            | 0              | 0          | 0          | 0          | 1             | 0               |
| Incitación a la violencia  | 1            | 0              | 0          | 0          | 0          | 1             | 0               |
| Sevicia, amenazas o injurias o la violencia intrafamiliar  | 1            | 0              | 0          | 0          | 0          | 1             | 0               |
| No especificado  | 2            | 0              | 0          | 0          | 1          | 1             | 0               |
| <b>2011 P/</b>   |              |                |            |            |            |               |                 |
| <b>Total</b>   | <b>4,441</b> | <b>18</b>      | <b>275</b> | <b>924</b> | <b>693</b> | <b>2,529</b>  | <b>2</b>        |
| Administrativo a/  | 1,772        | 9              | 239        | 535        | 197        | 792           | 0               |
| Judicial b/  | 2,669        | 9              | 36         | 389        | 496        | 1,737         | 2               |
| Mutuo consentimiento   | 2,313        | 5              | 36         | 357        | 458        | 1,455         | 2               |
| La separación por 2 años o más independientemente del motivo                                       | 253          | 0              | 0          | 22         | 24         | 207           | 0               |
| Separación del hogar conyugal por más de 1 año, por causa justificada                              | 39           | 0              | 0          | 3          | 4          | 32            | 0               |
| Abandono de hogar por más de 3 ó 6 meses, sin causa justificada                                    | 32           | 1              | 0          | 3          | 4          | 24            | 0               |
| Adulterio o infidelidad sexual   | 15           | 1              | 0          | 1          | 3          | 10            | 0               |
| Sevicia, amenazas o injurias o la violencia intrafamiliar  | 9            | 0              | 0          | 3          | 2          | 4             | 0               |
| Acusación calumniosa   | 2            | 0              | 0          | 0          | 0          | 2             | 0               |

**Divorcios por tipo según duración legal del matrimonio  
2010 y 2011**

[Cuadro 3.21](#)

| Tipo   | Total | Menos<br>de 1 año | 1 año | 2 a 5<br>años | 6 a 9<br>años | 10 y más<br>años | No espe-<br>cificado |
|--|-------|-------------------|-------|---------------|---------------|------------------|----------------------|
| Alumbramiento ilegítimo  | 2     | 2                 | 0     | 0             | 0             | 0                | 0                    |
| Incitación a la violencia  | 2     | 0                 | 0     | 0             | 0             | 2                | 0                    |
| Hábitos de juego, embriaguez<br>o drogas   | 1     | 0                 | 0     | 0             | 0             | 1                | 0                    |
| Negativa a contribuir voluntariamente<br>o por sentencia del juez familiar<br>al sostenimiento del hogar | 1     | 0                 | 0     | 0             | 1             | 0                | 0                    |

Nota: La información se refiere a los divorcios registrados en la entidad.

a/ Es aquel que se tramita ante un oficial del Registro Civil y sólo puede llevarse a cabo cuando los esposos son mayores de edad, no tienen hijos y de común acuerdo han liquidado su sociedad conyugal, si bajo ese régimen se casaron.

b/ Se refiere al que se tramita ante un juez de lo familiar, y puede ser voluntario o necesario. El primero procede cuando sea cual fuere la edad de los cónyuges y habiendo procreado hijos, están de acuerdo en disolver el vínculo conyugal por mutuo consentimiento, celebrando un convenio que someten a la aprobación del juez; el segundo, es solicitado por el cónyuge inocente cuando el otro ha cometido alguno de los hechos que se enuncian como causas de divorcio.

Fuente: INEGI. Dirección General de Estadísticas Sociodemográficas. *Estadísticas de nupcialidad*. [www.inegi.org.mx](http://www.inegi.org.mx) (2 de febrero de 2012).

Para información preliminar: INEGI. Dirección Regional Oriente; *Estadísticas de nupcialidad*.

**Divorcios por grupo quinquenal de edad del divorciado  
según grupo quinquenal de edad de la divorciada  
2010 y 2011**

[Cuadro 3.22](#)

| Grupo quinquenal de edad del divorciado | Grupo quinquenal de edad de la divorciada |                    |              |              |              |              |              |              |              |               |                 |
|---|---|--------------------|--------------|--------------|--------------|--------------|--------------|--------------|--------------|---------------|-----------------|
|   | Total                                     | Menores de 15 años | 15 a 19 años | 20 a 24 años | 25 a 29 años | 30 a 34 años | 35 a 39 años | 40 a 44 años | 45 a 49 años | 50 y más años | No especificado |
| <b>2010</b>                             |   |                    |              |              |              |              |              |              |              |               |                 |
| <b>Total</b>                            | <b>4,022</b>                              | <b>1</b>           | <b>47</b>    | <b>355</b>   | <b>696</b>   | <b>762</b>   | <b>663</b>   | <b>545</b>   | <b>409</b>   | <b>520</b>    | <b>24</b>       |
| Menores de 15 años                      | 0   | 0                  | 0            | 0            | 0            | 0            | 0            | 0            | 0            | 0             | 0               |
| 15 a 19 años                            | 3   | 1                  | 1            | 1            | 0            | 0            | 0            | 0            | 0            | 0             | 0               |
| 20 a 24 años                            | 192                                       | 0                  | 29           | 125          | 28           | 8            | 1            | 0            | 0            | 0             | 1               |
| 25 a 29 años                            | 557                                       | 0                  | 14           | 156          | 295          | 76           | 14           | 2            | 0            | 0             | 0               |
| 30 a 34 años                            | 722                                       | 0                  | 1            | 52           | 254          | 316          | 74           | 13           | 8            | 2             | 2               |
| 35 a 39 años                            | 713                                       | 0                  | 1            | 14           | 75           | 256          | 263          | 73           | 26           | 3             | 2               |
| 40 a 44 años                            | 540                                       | 0                  | 1            | 3            | 29           | 68           | 193          | 192          | 41           | 12            | 1               |
| 45 a 49 años                            | 479                                       | 0                  | 0            | 2            | 7            | 23           | 74           | 173          | 153          | 42            | 5               |
| 50 y más años                           | 804                                       | 0                  | 0            | 2            | 8            | 14           | 43           | 92           | 180          | 460           | 5               |
| No especificado                         | 12  | 0                  | 0            | 0            | 0            | 1            | 1            | 0            | 1            | 1             | 8               |
| <b>2011 P/</b>                          |   |                    |              |              |              |              |              |              |              |               |                 |
| <b>Total</b>                            | <b>4,441</b>                              | <b>0</b>           | <b>75</b>    | <b>368</b>   | <b>729</b>   | <b>806</b>   | <b>707</b>   | <b>608</b>   | <b>446</b>   | <b>669</b>    | <b>33</b>       |
| Menores de 15 años                      | 0   | 0                  | 0            | 0            | 0            | 0            | 0            | 0            | 0            | 0             | 0               |
| 15 a 19 años                            | 11  | 0                  | 7            | 4            | 0            | 0            | 0            | 0            | 0            | 0             | 0               |
| 20 a 24 años                            | 195                                       | 0                  | 45           | 115          | 26           | 5            | 2            | 2            | 0            | 0             | 0               |
| 25 a 29 años                            | 591                                       | 0                  | 13           | 164          | 320          | 66           | 18           | 4            | 4            | 1             | 1               |
| 30 a 34 años                            | 769                                       | 0                  | 7            | 55           | 268          | 337          | 75           | 19           | 3            | 4             | 1               |
| 35 a 39 años                            | 720                                       | 0                  | 1            | 16           | 78           | 262          | 277          | 69           | 11           | 6             | 0               |
| 40 a 44 años                            | 645                                       | 0                  | 2            | 7            | 20           | 92           | 226          | 233          | 48           | 16            | 1               |
| 45 a 49 años                            | 523                                       | 0                  | 0            | 4            | 10           | 20           | 78           | 184          | 172          | 53            | 2               |
| 50 y más años                           | 966                                       | 0                  | 0            | 3            | 7            | 22           | 31           | 95           | 207          | 588           | 13              |
| No especificado                         | 21  | 0                  | 0            | 0            | 0            | 2            | 0            | 2            | 1            | 1             | 15              |

Nota: La información se refiere a los divorcios registrados en la entidad.

Fuente: INEGI. Dirección General de Estadísticas Sociodemográficas. *Estadísticas de nupcialidad*. www.inegi.org.mx (2 de febrero de 2012).  
Para información preliminar: INEGI. Dirección Regional Oriente; *Estadísticas de nupcialidad*.

**Divorcios por escolaridad del divorciado según escolaridad de la divorciada  
2010 y 2011**

[Cuadro 3.23](#)

| Escolaridad del divorciado | Escolaridad de la divorciada |                 |            |                          |                            |              |                 |           |                 |
|----------------------------|------------------------------|-----------------|------------|--------------------------|----------------------------|--------------|-----------------|-----------|-----------------|
|                            | Total                        | Sin escolaridad | Primaria   | Secundaria o equivalente | Preparatoria o equivalente | Profesional  | Carrera técnica | Otra      | No especificado |
| <b>2010</b>                |                              |                 |            |                          |                            |              |                 |           |                 |
| <b>Total</b>               | <b>4,022</b>                 | <b>59</b>       | <b>448</b> | <b>688</b>               | <b>769</b>                 | <b>933</b>   | <b>504</b>      | <b>10</b> | <b>611</b>      |
| Sin escolaridad            | 49                           | 24              | 10         | 2                        | 10                         | 1            | 1               | 0         | 1               |
| Primaria                   | 416                          | 13              | 241        | 95                       | 32                         | 19           | 8               | 1         | 7               |
| Secundaria o equivalente   | 676                          | 6               | 122        | 343                      | 113                        | 61           | 25              | 0         | 6               |
| Preparatoria o equivalente | 804                          | 12              | 43         | 155                      | 384                        | 152          | 44              | 1         | 13              |
| Profesional                | 989                          | 2               | 20         | 62                       | 179                        | 569          | 109             | 1         | 47              |
| Carrera técnica            | 464                          | 2               | 8          | 25                       | 38                         | 101          | 218             | 2         | 70              |
| Otra                       | 9                            | 0               | 0          | 2                        | 1                          | 0            | 1               | 5         | 0               |
| No especificado            | 615                          | 0               | 4          | 4                        | 12                         | 30           | 98              | 0         | 467             |
| <b>2011 P/</b>             |                              |                 |            |                          |                            |              |                 |           |                 |
| <b>Total</b>               | <b>4,441</b>                 | <b>64</b>       | <b>476</b> | <b>666</b>               | <b>936</b>                 | <b>1,172</b> | <b>526</b>      | <b>52</b> | <b>549</b>      |
| Sin escolaridad            | 58                           | 21              | 13         | 6                        | 13                         | 2            | 1               | 0         | 2               |
| Primaria                   | 461                          | 21              | 264        | 99                       | 41                         | 18           | 11              | 3         | 4               |
| Secundaria o equivalente   | 644                          | 4               | 119        | 283                      | 132                        | 71           | 25              | 4         | 6               |
| Preparatoria o equivalente | 1,022                        | 13              | 43         | 169                      | 503                        | 230          | 42              | 4         | 18              |
| Profesional                | 1,138                        | 4               | 24         | 69                       | 198                        | 680          | 112             | 6         | 45              |
| Carrera técnica            | 534                          | 0               | 6          | 23                       | 36                         | 126          | 243             | 1         | 99              |
| Otra                       | 73                           | 0               | 2          | 10                       | 8                          | 12           | 4               | 32        | 5               |
| No especificado            | 511                          | 1               | 5          | 7                        | 5                          | 33           | 88              | 2         | 370             |

Nota: La información se refiere a los divorcios registrados en la entidad.

Comprende estudios terminados e inconclusos, dentro de cada nivel educativo, para ambos divorciados.

Fuente: INEGI. Dirección General de Estadísticas Sociodemográficas. *Estadísticas de nupcialidad*. [www.inegi.org.mx](http://www.inegi.org.mx) (2 de febrero de 2012).

Para información preliminar: INEGI. Dirección Regional Oriente; *Estadísticas de nupcialidad*.

**Hogares censales y su población por tipo de hogar censal según sexo de la jefa o jefe del hogar**  
**Al 12 de junio de 2010**

[Cuadro 3.24](#)

| Tipo de hogar censal | Hogares censales |                  |                | Población        |                  |                  |
|----------------------|------------------|------------------|----------------|------------------|------------------|------------------|
|                      | Total            | Jefe hombre      | Jefe mujer     | Total            | Jefe hombre      | Jefe mujer       |
| <b>Total</b>         | <b>1,983,543</b> | <b>1,456,374</b> | <b>527,169</b> | <b>7,536,546</b> | <b>5,824,466</b> | <b>1,712,080</b> |
| Familiar             | <b>1,786,309</b> | 1,355,020        | 431,289        | <b>7,325,158</b> | 5,716,048        | 1,609,110        |
| Nuclear              | <b>1,226,108</b> | 991,597          | 234,511        | <b>4,441,280</b> | 3,734,680        | 706,600          |
| Ampliado             | <b>516,720</b>   | 333,857          | 182,863        | <b>2,657,375</b> | 1,824,370        | 833,005          |
| Compuesto            | <b>27,493</b>    | 19,783           | 7,710          | <b>143,888</b>   | 104,238          | 39,650           |
| No especificado      | <b>15,988</b>    | 9,783            | 6,205          | <b>82,615</b>    | 52,760           | 29,855           |
| No familiar          | <b>194,981</b>   | 100,409          | 94,572         | <b>206,247</b>   | 106,160          | 100,087          |
| Unipersonal          | <b>187,770</b>   | 96,937           | 90,833         | <b>187,770</b>   | 96,937           | 90,833           |
| De corresidentes     | <b>7,211</b>     | 3,472            | 3,739          | <b>18,477</b>    | 9,223            | 9,254            |
| No especificado      | <b>2,253</b>     | 945              | 1,308          | <b>5,141</b>     | 2,258            | 2,883            |

Nota: Para clasificar a los hogares no se considera la presencia de los empleados domésticos, de los huéspedes o de sus familiares.

Fuente: INEGI. Dirección General de Estadísticas Sociodemográficas. *Censo de Población y Vivienda 2010*. [www.inegi.org.mx](http://www.inegi.org.mx) (17 de mayo de 2011).



**Población total por lugar de nacimiento según sexo  
Al 12 de junio de 2010**

[Cuadro 3.25](#)

| Lugar de nacimiento              | Total            | Hombres          | Mujeres          |
|----------------------------------|------------------|------------------|------------------|
| <b>Total</b>                     | <b>7,643,194</b> | <b>3,695,679</b> | <b>3,947,515</b> |
| En la entidad                    | 6,782,563        | 3,281,383        | 3,501,180        |
| En otra entidad                  | 731,901          | 349,830          | 382,071          |
| Aguascalientes                   | 1,267            | 619              | 648              |
| Baja California                  | 5,315            | 2,692            | 2,623            |
| Baja California Sur              | 691              | 338              | 353              |
| Campeche                         | 7,242            | 3,354            | 3,888            |
| Chiapas                          | 39,372           | 18,039           | 21,333           |
| Chihuahua                        | 9,868            | 4,742            | 5,126            |
| Coahuila de Zaragoza             | 5,013            | 2,454            | 2,559            |
| Colima                           | 1,438            | 638              | 800              |
| Distrito Federal                 | 107,286          | 53,146           | 54,140           |
| Durango                          | 2,643            | 1,305            | 1,338            |
| Guanajuato                       | 7,870            | 3,677            | 4,193            |
| Guerrero                         | 12,202           | 5,756            | 6,446            |
| Hidalgo                          | 31,774           | 15,739           | 16,035           |
| Jalisco                          | 10,048           | 4,680            | 5,368            |
| México                           | 33,723           | 16,623           | 17,100           |
| Michoacán de Ocampo              | 11,301           | 5,231            | 6,070            |
| Morelos                          | 5,286            | 2,478            | 2,808            |
| Nayarit                          | 1,345            | 617              | 728              |
| Nuevo León                       | 7,666            | 3,749            | 3,917            |
| Oaxaca                           | 122,432          | 55,462           | 66,970           |
| Puebla                           | 118,754          | 56,973           | 61,781           |
| Querétaro                        | 3,058            | 1,365            | 1,693            |
| Quintana Roo                     | 5,033            | 2,463            | 2,570            |
| San Luis Potosí                  | 18,788           | 8,610            | 10,178           |
| Sinaloa                          | 4,351            | 2,012            | 2,339            |
| Sonora                           | 2,741            | 1,322            | 1,419            |
| Tabasco                          | 44,455           | 20,026           | 24,429           |
| Tamaulipas                       | 96,849           | 48,688           | 48,161           |
| Tlaxcala                         | 6,328            | 3,224            | 3,104            |
| Yucatán                          | 5,466            | 2,727            | 2,739            |
| Zacatecas                        | 2,296            | 1,081            | 1,215            |
| En los Estados Unidos de América | 16,677           | 8,469            | 8,208            |

**Población total por lugar de nacimiento según sexo  
Al 12 de junio de 2010**

[Cuadro 3.25](#)

| Lugar de nacimiento | Total          | Hombres | Mujeres |
|---------------------|----------------|---------|---------|
| En otro país        | <b>5,969</b>   | 3,226   | 2,743   |
| No especificado     | <b>106,084</b> | 52,771  | 53,313  |

Nota: Incluye una estimación de 92 292 personas que corresponden a 30 764 viviendas sin información de ocupantes.

Fuente: INEGI. Dirección General de Estadísticas Sociodemográficas. *Censo de Población y Vivienda 2010*. [www.inegi.org.mx](http://www.inegi.org.mx) (17 de mayo de 2011).

**Entradas al país de extranjeros y nacionales por calidad migratoria  
2011**

[Cuadro 3.26](#)

| Calidad migratoria                                | Entradas al país de<br>extranjeros y nacionales |
|---|---|
| <b>Total</b>                                      | <b>109,663</b>                                  |
| No inmigrantes                                    | 84,286  |
| Extranjeros no residentes<br>en México            | 83,495  |
| Turistas  | 11,812  |
| Transmigrantes                                    | 612   |
| Visitantes de negocios                            | 3,209   |
| Visitantes locales marítimos a/                   | 53,960  |
| Tripulación marítima a/                           | 10,569  |
| Tripulación aérea                                 | 3,283   |
| Visitantes locales terrestres                     | 0   |
| Trabajadores fronterizos                          | 0   |
| Diplomáticos                                      | 50  |
| Visitantes distinguidos                           | 0   |
| Visitantes provisionales                          | 0   |
| Extranjeros residentes<br>temporales en México b/ | 791   |
| Extranjeros residentes permanentes<br>en México   | 287   |
| Inmigrantes c/                                    | 214   |
| Inmigrados d/                                     | 73  |
| Mexicanos   | 25,090  |
| Residentes en el país                             | 20,661  |
| Residentes en el extranjero                       | 3,896   |
| Diplomáticos                                      | 0   |
| Tripulación aérea mexicana                        | 533   |

Nota: La información se refiere a los eventos de entrada al país de los extranjeros y mexicanos, por los puntos de control y registro migratorio ubicados en la entidad. Las condiciones migratorias están fundamentadas en la Ley General de Población hasta la entrada en vigor del Reglamento de la Ley de Migración.

a/ A partir de enero de 2010 el flujo marítimo registra únicamente la entrada de extranjeros en embarcaciones de altura; es decir, aquellos provenientes de un puerto extranjero y tocan puerto mexicano por primera vez.

b/ Comprende: asilados políticos, corresponsales, estudiantes, ministros de culto o asociados religiosos, refugiados y visitantes.

c/ Comprende: artistas, deportistas, asimilados, personas con cargos de confianza, científicos, inversionistas, profesionales, rentistas y técnicos, y a sus familiares extranjeros que tienen residencia temporal en México.

d/ Se refiere a extranjeros que tienen la residencia definitiva en el país. La información se apega a los criterios de la Ley General de Población y la Ley sobre Refugiados y Protección Complementaria, hasta la entrada en vigor del Reglamento de la Ley de Migración.

Fuente: Instituto Nacional de Migración. Centro de Estudios Migratorios.

**Principales indicadores de desarrollo humano en el estado y municipios**  
**Al 17 de octubre de 2005**

**Cuadro 3.27**

1a. parte

| Estado y municipio               | Índice de agua entubada a/ | Índice de drenaje b/ | Índice de electricidad c/ | Índice de desarrollo humano con servicios d/ |           |
|----------------------------------|----------------------------|----------------------|---------------------------|--|-----------|
|                                  |                            |                      |                           | Índice                                       | Rango h/  |
| <b>Estado</b>                    | <b>0.7610</b>              | <b>0.7747</b>        | <b>0.9449</b>             | <b>0.8093</b>                                | <b>29</b> |
| Acajete                          | 0.6528                     | 0.5403               | 0.9422                    | 0.7282                                       | 168       |
| Acatlán                          | 0.9910                     | 0.9878               | 0.9840                    | 0.8581                                       | 18        |
| Acayucan                         | 0.8087                     | 0.8956               | 0.9536                    | 0.8340                                       | 40        |
| Actopan                          | 0.9592                     | 0.9444               | 0.9813                    | 0.8476                                       | 26        |
| Acula                            | 0.5218                     | 0.7823               | 0.9559                    | 0.7626                                       | 137       |
| Acultzingo                       | 0.6731                     | 0.4333               | 0.9064                    | 0.7325                                       | 164       |
| Agua Dulce                       | 0.5578                     | 0.9612               | 0.9704                    | 0.8229                                       | 58        |
| Álamo Temapache                  | 0.4514                     | 0.4377               | 0.9357                    | 0.7544                                       | 142       |
| Alpatláhuac                      | 0.7403                     | 0.4137               | 0.9410                    | 0.6938                                       | 184       |
| Alto Lucero de Gutiérrez Barrios | 0.9202                     | 0.9387               | 0.9825                    | 0.8372                                       | 37        |
| Altotonga                        | 0.6174                     | 0.5692               | 0.9263                    | 0.7362                                       | 159       |
| Alvarado                         | 0.7216                     | 0.9059               | 0.9632                    | 0.8233                                       | 57        |
| Amatitlán                        | 0.3971                     | 0.8059               | 0.9795                    | 0.7524                                       | 145       |
| Amatitlán de los Reyes           | 0.7262                     | 0.8778               | 0.9735                    | 0.8227                                       | 59        |
| Ángel R. Cabada                  | 0.8702                     | 0.8632               | 0.9329                    | 0.8051                                       | 84        |
| Apazapan                         | 0.9244                     | 0.8938               | 0.9609                    | 0.8399                                       | 31        |
| Aquila                           | 0.6262                     | 0.2970               | 0.9264                    | 0.6755                                       | 192       |
| Astacinga                        | 0.7216                     | 0.1450               | 0.9768                    | 0.6236                                       | 208       |
| Atlahuilco                       | 0.4896                     | 0.0154               | 0.9355                    | 0.5886                                       | 209       |
| Atoyac                           | 0.7920                     | 0.7982               | 0.9652                    | 0.8132                                       | 72        |
| Atzacan                          | 0.9335                     | 0.7038               | 0.9461                    | 0.7725                                       | 128       |
| Atzalan                          | 0.6133                     | 0.6981               | 0.8968                    | 0.7506                                       | 147       |
| Ayahualulco                      | 0.9657                     | 0.4352               | 0.9651                    | 0.7131                                       | 178       |
| Banderilla                       | 0.9156                     | 0.9809               | 0.9828                    | 0.8638                                       | 14        |
| Benito Juárez                    | 0.4532                     | 0.1435               | 0.8803                    | 0.6824                                       | 187       |
| Boca del Río                     | 0.9772                     | 0.9817               | 0.9843                    | 0.8906                                       | 1         |
| Calcahualco                      | 0.7996                     | 0.1979               | 0.9129                    | 0.6802                                       | 188       |
| Camarón de Tejeda                | 0.9565                     | 0.6728               | 0.9703                    | 0.8296                                       | 46        |
| Camerino Z. Mendoza              | 0.8783                     | 0.8531               | 0.9853                    | 0.8445                                       | 29        |
| Carlos A. Carrillo               | 0.7112                     | 0.9155               | 0.9805                    | 0.8154                                       | 65        |
| Carrillo Puerto                  | 0.7711                     | 0.5588               | 0.9392                    | 0.7739                                       | 127       |
| Castillo de Teayo                | 0.3898                     | 0.4272               | 0.9635                    | 0.7318                                       | 165       |
| Catemaco                         | 0.9080                     | 0.7602               | 0.9348                    | 0.8056                                       | 82        |
| Cazones de Herrera               | 0.5996                     | 0.2915               | 0.9362                    | 0.7213                                       | 174       |
| Cerro Azul                       | 0.9839                     | 0.8990               | 0.9796                    | 0.8623                                       | 15        |
| Chacaltianguis                   | 0.7964                     | 0.8531               | 0.9464                    | 0.8261                                       | 52        |
| Chalma                           | 0.5920                     | 0.2628               | 0.9289                    | 0.7316                                       | 166       |
| Chiconamel                       | 0.2069                     | 0.0959               | 0.9358                    | 0.6470                                       | 201       |
| Chiconquiaco                     | 0.4780                     | 0.6866               | 0.9302                    | 0.7188                                       | 177       |
| Chicontepec                      | 0.5306                     | 0.2271               | 0.9313                    | 0.7258                                       | 170       |
| Chinameca                        | 0.7662                     | 0.9274               | 0.9577                    | 0.8240                                       | 56        |
| Chinampa de Gorostiza            | 0.5800                     | 0.2339               | 0.9207                    | 0.7220                                       | 172       |
| Chocamán                         | 0.8767                     | 0.8966               | 0.9607                    | 0.7973                                       | 92        |
| Chontla                          | 0.9216                     | 0.4007               | 0.9010                    | 0.7781                                       | 121       |
| Chumatlán                        | 0.6684                     | 0.7725               | 0.8591                    | 0.7482                                       | 150       |
| Citlaltépetl                     | 0.8469                     | 0.7266               | 0.9002                    | 0.7899                                       | 105       |
| Coacoatzintla                    | 0.9204                     | 0.9359               | 0.9230                    | 0.8167                                       | 64        |
| Coahuilán                        | 0.9375                     | 0.4315               | 0.9072                    | 0.7212                                       | 175       |
| Coatepec                         | 0.9684                     | 0.9593               | 0.9755                    | 0.8653                                       | 12        |
| Coatzacoalcos                    | 0.9362                     | 0.9807               | 0.9800                    | 0.8797                                       | 6         |
| Coatzintla                       | 0.8600                     | 0.7951               | 0.9626                    | 0.8446                                       | 28        |
| Coetzala                         | 0.7462                     | 0.6302               | 0.8672                    | 0.7463                                       | 153       |
| Colipa                           | 0.5666                     | 0.7204               | 0.9252                    | 0.7477                                       | 151       |
| Comapa                           | 0.6136                     | 0.4287               | 0.9407                    | 0.7270                                       | 169       |
| Córdoba                          | 0.8710                     | 0.9526               | 0.9850                    | 0.8595                                       | 16        |
| Cosamaloapan de Carpio           | 0.8295                     | 0.9149               | 0.9693                    | 0.8282                                       | 49        |

**Principales indicadores de desarrollo humano en el estado y municipios**  
**Al 17 de octubre de 2005**

**Cuadro 3.27**

1a. parte

| Estado y municipio      | Índice de agua entubada a/ | Índice de drenaje b/ | Índice de electricidad c/ | Índice de desarrollo humano con servicios d/ |          |
|-------------------------|----------------------------|----------------------|---------------------------|--|----------|
|                         |                            |                      |                           | Índice                                       | Rango h/ |
| Cosautlán de Carvajal   | 0.9853                     | 0.8797               | 0.9701                    | 0.8302                                       | 44       |
| Coscomatepec            | 0.8483                     | 0.6159               | 0.9470                    | 0.7334                                       | 162      |
| Cosoleacaque            | 0.6882                     | 0.9468               | 0.9616                    | 0.8441                                       | 30       |
| Cotaxtla                | 0.7888                     | 0.7402               | 0.9567                    | 0.7965                                       | 95       |
| Coxquihui               | 0.3115                     | 0.5105               | 0.7722                    | 0.6606                                       | 196      |
| Coyutla                 | 0.6864                     | 0.5018               | 0.9186                    | 0.7386                                       | 158      |
| Cuichapa                | 0.9562                     | 0.8429               | 0.9632                    | 0.8289                                       | 47       |
| Cuitláhuac              | 0.7143                     | 0.9197               | 0.9659                    | 0.8133                                       | 71       |
| El Higo                 | 0.9121                     | 0.5550               | 0.9553                    | 0.8133                                       | 69       |
| Emiliano Zapata         | 0.9757                     | 0.9194               | 0.9781                    | 0.8771                                       | 7        |
| Espinal                 | 0.5002                     | 0.2922               | 0.9166                    | 0.7018                                       | 181      |
| Filomeno Mata           | 0.6904                     | 0.5540               | 0.9162                    | 0.6732                                       | 193      |
| Fortín                  | 0.9041                     | 0.9503               | 0.9815                    | 0.8686                                       | 9        |
| Gutiérrez Zamora        | 0.5670                     | 0.7177               | 0.9451                    | 0.7775                                       | 122      |
| Hidalgotitlán           | 0.3021                     | 0.6580               | 0.9152                    | 0.7465                                       | 152      |
| Huatusco                | 0.9340                     | 0.8421               | 0.9696                    | 0.8286                                       | 48       |
| Huayacocotla            | 0.7144                     | 0.6615               | 0.7649                    | 0.7233                                       | 171      |
| Hueyapan de Ocampo      | 0.8255                     | 0.5389               | 0.9348                    | 0.7694                                       | 130      |
| Huiloapan de Cuauhtémoc | 0.9832                     | 0.9183               | 0.9844                    | 0.8580                                       | 19       |
| Ignacio de la Llave     | 0.4064                     | 0.8396               | 0.9403                    | 0.7518                                       | 146      |
| Ilamatlán               | 0.3566                     | 0.2672               | 0.8568                    | 0.6684                                       | 194      |
| Isla                    | 0.7575                     | 0.8968               | 0.9479                    | 0.8144                                       | 68       |
| Ixcatepec               | 0.7436                     | 0.1485               | 0.9173                    | 0.7431                                       | 154      |
| Ixhuacán de los Reyes   | 0.9046                     | 0.5333               | 0.9511                    | 0.7572                                       | 140      |
| Ixhuatlancillo          | 0.7950                     | 0.8261               | 0.8872                    | 0.7805                                       | 117      |
| Ixhuatlán del Café      | 0.7377                     | 0.8070               | 0.9266                    | 0.7850                                       | 109      |
| Ixhuatlán del Sureste   | 0.5218                     | 0.8920               | 0.9378                    | 0.8003                                       | 89       |
| Ixhuatlán de Madero     | 0.3931                     | 0.1403               | 0.9394                    | 0.6910                                       | 185      |
| Ixmatalhuacan           | 0.5500                     | 0.8282               | 0.8905                    | 0.7626                                       | 136      |
| Ixtaczoquitlán          | 0.9391                     | 0.9217               | 0.9660                    | 0.8571                                       | 21       |
| Jalacingo               | 0.9154                     | 0.4425               | 0.9561                    | 0.7608                                       | 138      |
| Jalcomulco              | 0.9445                     | 0.8973               | 0.9460                    | 0.8254                                       | 54       |
| Jáltipan                | 0.5442                     | 0.9470               | 0.9544                    | 0.8027                                       | 87       |
| Jamapa                  | 0.5840                     | 0.9085               | 0.9527                    | 0.8056                                       | 83       |
| Jesús Carranza          | 0.4919                     | 0.7745               | 0.9489                    | 0.7787                                       | 120      |
| Jilotepec               | 0.7400                     | 0.9396               | 0.9778                    | 0.8385                                       | 35       |
| José Azueta             | 0.5962                     | 0.8215               | 0.9429                    | 0.7863                                       | 107      |
| Juan Rodríguez Clara    | 0.9097                     | 0.8659               | 0.9526                    | 0.8319                                       | 41       |
| Juchique de Ferrer      | 0.7550                     | 0.8569               | 0.9582                    | 0.7949                                       | 98       |
| La Antigua              | 0.9771                     | 0.9542               | 0.9872                    | 0.8642                                       | 13       |
| Landero y Coss          | 0.8438                     | 0.9639               | 0.9768                    | 0.8385                                       | 36       |
| La Perla                | 0.9267                     | 0.5718               | 0.9210                    | 0.6994                                       | 182      |
| Las Choapas             | 0.3608                     | 0.7573               | 0.7884                    | 0.7327                                       | 163      |
| Las Minas               | 0.6247                     | 0.2316               | 0.9244                    | 0.6891                                       | 186      |
| Las Vigas de Ramírez    | 0.7593                     | 0.7503               | 0.9678                    | 0.7793                                       | 119      |
| Lerdo de Tejada         | 0.9317                     | 0.9786               | 0.9727                    | 0.8547                                       | 23       |
| Los Reyes               | 0.4315                     | 0.0385               | 0.8847                    | 0.5792                                       | 210      |
| Magdalena               | 0.9746                     | 0.8920               | 0.9761                    | 0.8105                                       | 76       |
| Maltrata                | 0.8077                     | 0.6235               | 0.9660                    | 0.7758                                       | 124      |
| Manlio Fabio Altamirano | 0.8226                     | 0.6040               | 0.9725                    | 0.7968                                       | 94       |
| Mariano Escobedo        | 0.9001                     | 0.8177               | 0.9641                    | 0.8144                                       | 67       |
| Martínez de la Torre    | 0.7074                     | 0.8939               | 0.9548                    | 0.8104                                       | 77       |
| Mecatlán                | 0.5379                     | 0.6040               | 0.7971                    | 0.6665                                       | 195      |
| Mecayapan               | 0.8788                     | 0.5157               | 0.9088                    | 0.7699                                       | 129      |
| Medellín                | 0.5797                     | 0.9082               | 0.9654                    | 0.8106                                       | 75       |
| Miahuatlán              | 0.9500                     | 0.9486               | 0.9726                    | 0.8243                                       | 55       |
| Minatitlán              | 0.6602                     | 0.8914               | 0.9440                    | 0.8318                                       | 42       |
| Misantla                | 0.6409                     | 0.8724               | 0.9552                    | 0.8111                                       | 74       |
| Mixtla de Altamirano    | 0.2686                     | 0.4271               | 0.7027                    | 0.5053                                       | 211      |

**Principales indicadores de desarrollo humano en el estado y municipios**  
**Al 17 de octubre de 2005**

**Cuadro 3.27**

1a. parte

| Estado y municipio     | Índice de agua entubada a/ | Índice de drenaje b/ | Índice de electricidad c/ | Índice de desarrollo humano con servicios d/ |          |
|------------------------|----------------------------|----------------------|---------------------------|--|----------|
|                        |                            |                      |                           | Índice                                       | Rango h/ |
| Moloacán               | 0.6383                     | 0.9019               | 0.9071                    | 0.8064                                       | 81       |
| Nanchital de Lázaro    |                            |                      |                           |  |          |
| Cárdenas del Río       | 0.9296                     | 0.9813               | 0.9821                    | 0.8798                                       | 5        |
| Naolinco               | 0.9593                     | 0.9449               | 0.9754                    | 0.8506                                       | 25       |
| Naranjal               | 0.8532                     | 0.7498               | 0.9808                    | 0.7986                                       | 90       |
| Naranjos Amatlán       | 0.8135                     | 0.7631               | 0.9379                    | 0.8354                                       | 39       |
| Nautla                 | 0.3996                     | 0.8073               | 0.9151                    | 0.7638                                       | 135      |
| Nogales                | 0.9628                     | 0.8814               | 0.9754                    | 0.8391                                       | 33       |
| Oluta                  | 0.5059                     | 0.9641               | 0.9575                    | 0.8047                                       | 85       |
| Omealca                | 0.9312                     | 0.7302               | 0.9484                    | 0.8031                                       | 86       |
| Orizaba                | 0.9841                     | 0.9849               | 0.9839                    | 0.8819                                       | 3        |
| Otatitlán              | 0.8459                     | 0.8887               | 0.9671                    | 0.8298                                       | 45       |
| Oteapan                | 0.3026                     | 0.7724               | 0.9695                    | 0.7669                                       | 132      |
| Ozuluama de Mascareñas | 0.5254                     | 0.5520               | 0.7940                    | 0.7538                                       | 143      |
| Pajapan                | 0.8400                     | 0.6564               | 0.8866                    | 0.7565                                       | 141      |
| Pánuco                 | 0.8035                     | 0.5688               | 0.9199                    | 0.8092                                       | 78       |
| Papantla               | 0.4284                     | 0.5779               | 0.9269                    | 0.7484                                       | 149      |
| Paso del Macho         | 0.8366                     | 0.8258               | 0.9660                    | 0.8303                                       | 43       |
| Paso de Ovejas         | 0.9226                     | 0.8880               | 0.9652                    | 0.8395                                       | 32       |
| Perote                 | 0.9755                     | 0.8540               | 0.9728                    | 0.8388                                       | 34       |
| Platón Sánchez         | 0.6357                     | 0.4812               | 0.9348                    | 0.7641                                       | 134      |
| Playa Vicente          | 0.5318                     | 0.7698               | 0.9413                    | 0.7498                                       | 148      |
| Poza Rica de Hidalgo   | 0.8318                     | 0.9652               | 0.9783                    | 0.8591                                       | 17       |
| Pueblo Viejo           | 0.8004                     | 0.5703               | 0.9639                    | 0.8185                                       | 61       |
| Puente Nacional        | 0.9831                     | 0.8707               | 0.9820                    | 0.8680                                       | 10       |
| Rafael Delgado         | 0.7090                     | 0.8879               | 0.9176                    | 0.7943                                       | 99       |
| Rafael Lucio           | 0.9108                     | 0.9212               | 0.9736                    | 0.8447                                       | 27       |
| Río Blanco             | 0.9866                     | 0.9697               | 0.9857                    | 0.8806                                       | 4        |
| Saltabarranca          | 0.7891                     | 0.8469               | 0.9361                    | 0.7916                                       | 102      |
| San Andrés Tenejapan   | 0.7950                     | 0.5040               | 0.9405                    | 0.7589                                       | 139      |
| San Andrés Tuxtla      | 0.9233                     | 0.6793               | 0.9463                    | 0.7916                                       | 103      |
| San Juan Evangelista   | 0.5711                     | 0.8937               | 0.9477                    | 0.8079                                       | 79       |
| San Rafael             | 0.5404                     | 0.8996               | 0.9723                    | 0.7985                                       | 91       |
| Santiago Sochiapan     | 0.2530                     | 0.3058               | 0.9196                    | 0.6433                                       | 202      |
| Santiago Tuxtla        | 0.7731                     | 0.7873               | 0.8826                    | 0.7918                                       | 101      |
| Sayula de Alemán       | 0.6265                     | 0.8532               | 0.9259                    | 0.7963                                       | 96       |
| Sochiapa               | 0.9717                     | 0.7493               | 0.9614                    | 0.8150                                       | 66       |
| Soconusco              | 0.7438                     | 0.9642               | 0.9535                    | 0.8355                                       | 38       |
| Soledad Atzompa        | 0.7985                     | 0.0091               | 0.9604                    | 0.6540                                       | 199      |
| Soledad de Doblado     | 0.8726                     | 0.7216               | 0.9718                    | 0.8072                                       | 80       |
| Soteapan               | 0.9392                     | 0.4002               | 0.9123                    | 0.7082                                       | 179      |
| Tamalín                | 0.6853                     | 0.5203               | 0.9093                    | 0.7841                                       | 111      |
| Tamiahua               | 0.2326                     | 0.4001               | 0.9346                    | 0.7218                                       | 173      |
| Tampico Alto           | 0.4708                     | 0.4636               | 0.7659                    | 0.7347                                       | 161      |
| Tancoco                | 0.7077                     | 0.4261               | 0.9338                    | 0.7390                                       | 157      |
| Tantima                | 0.5050                     | 0.2856               | 0.8864                    | 0.7191                                       | 176      |
| Tantoyuca              | 0.3347                     | 0.2057               | 0.6093                    | 0.6579                                       | 198      |
| Tatahuicapan de Juárez | 0.9837                     | 0.6598               | 0.9383                    | 0.7831                                       | 113      |
| Tatatila               | 0.5552                     | 0.2996               | 0.9493                    | 0.6793                                       | 189      |
| Tecolutla              | 0.3314                     | 0.6121               | 0.8962                    | 0.7349                                       | 160      |
| Tehuipango             | 0.3140                     | 0.0130               | 0.8960                    | 0.4606                                       | 212      |
| Tempoal                | 0.5327                     | 0.5351               | 0.8803                    | 0.7531                                       | 144      |
| Tenampa                | 0.8483                     | 0.6651               | 0.8896                    | 0.7818                                       | 114      |
| Tenochtitlán           | 0.8366                     | 0.7544               | 0.9127                    | 0.7841                                       | 112      |
| Teocelo                | 0.9922                     | 0.9346               | 0.9832                    | 0.8533                                       | 24       |
| Tepatlaxco             | 0.1529                     | 0.6921               | 0.8911                    | 0.7045                                       | 180      |
| Tepetlán               | 0.8925                     | 0.9361               | 0.9609                    | 0.7930                                       | 100      |
| Tepetzintla            | 0.9007                     | 0.4364               | 0.9237                    | 0.7859                                       | 108      |
| Tequila                | 0.5612                     | 0.1844               | 0.8751                    | 0.6251                                       | 206      |

**Principales indicadores de desarrollo humano en el estado y municipios**  
**Al 17 de octubre de 2005**

[Cuadro 3.27](#)

1a. parte

| Estado y municipio               | Índice de agua entubada a/ | Índice de drenaje b/ | Índice de electricidad c/ | Índice de desarrollo humano con servicios d/ |          |
|----------------------------------|----------------------------|----------------------|---------------------------|--|----------|
|                                  |                            |                      |                           | Índice                                       | Rango h/ |
| Texcatepec                       | 0.3935                     | 0.3069               | 0.8455                    | 0.6367                                       | 205      |
| Texhuacán                        | 0.8447                     | 0.5610               | 0.8798                    | 0.7418                                       | 155      |
| Texistepec                       | 0.4597                     | 0.8989               | 0.9052                    | 0.7750                                       | 126      |
| Tezonapa                         | 0.3298                     | 0.4955               | 0.8900                    | 0.6966                                       | 183      |
| Tierra Blanca                    | 0.7404                     | 0.8758               | 0.9517                    | 0.8179                                       | 63       |
| Tehuacán                         | 0.2543                     | 0.6082               | 0.9260                    | 0.7409                                       | 156      |
| Tlachichilco                     | 0.4785                     | 0.1218               | 0.8188                    | 0.6773                                       | 191      |
| Tlacojalpan                      | 0.7561                     | 0.8309               | 0.9306                    | 0.7755                                       | 125      |
| Tlacolulan                       | 0.3859                     | 0.7242               | 0.9339                    | 0.7296                                       | 167      |
| Tlacotalpan                      | 0.6440                     | 0.8002               | 0.9152                    | 0.7653                                       | 133      |
| Tlacotepec de Mejía              | 0.7455                     | 0.7370               | 0.9093                    | 0.7899                                       | 106      |
| Tlalixcoyan                      | 0.5064                     | 0.8374               | 0.9434                    | 0.7795                                       | 118      |
| Tlalnelhuayocan                  | 0.9225                     | 0.9158               | 0.9759                    | 0.8556                                       | 22       |
| Tlaltetela                       | 0.9611                     | 0.6856               | 0.9443                    | 0.7959                                       | 97       |
| Tlapacoyan                       | 0.8924                     | 0.9149               | 0.9544                    | 0.8226                                       | 60       |
| Tlaquilpa                        | 0.8745                     | 0.0142               | 0.9543                    | 0.6474                                       | 200      |
| Tlilapan                         | 0.8686                     | 0.7661               | 0.9247                    | 0.7811                                       | 115      |
| Tomatlán                         | 0.9893                     | 0.9267               | 0.9718                    | 0.8572                                       | 20       |
| Tonayán                          | 0.8530                     | 0.7818               | 0.9282                    | 0.7842                                       | 110      |
| Totutla                          | 0.9638                     | 0.7639               | 0.9534                    | 0.8119                                       | 73       |
| Tres Valles                      | 0.6177                     | 0.8701               | 0.9664                    | 0.7900                                       | 104      |
| Tuxpan                           | 0.6290                     | 0.6957               | 0.9617                    | 0.8133                                       | 70       |
| Tuxtilla                         | 0.5212                     | 0.9111               | 0.9675                    | 0.7970                                       | 93       |
| Ursulo Galván                    | 0.9709                     | 0.9500               | 0.9909                    | 0.8677                                       | 11       |
| Uxpanapa                         | 0.6971                     | 0.7133               | 0.9013                    | 0.8015                                       | 88       |
| Vega de Alatorre                 | 0.8085                     | 0.8867               | 0.9409                    | 0.8258                                       | 53       |
| Veracruz                         | 0.9187                     | 0.9582               | 0.9828                    | 0.8756                                       | 8        |
| Villa Aldama                     | 0.9548                     | 0.6902               | 0.9482                    | 0.7767                                       | 123      |
| Xalapa                           | 0.9797                     | 0.9736               | 0.9806                    | 0.8874                                       | 2        |
| Xico                             | 0.9695                     | 0.8158               | 0.9683                    | 0.8275                                       | 50       |
| Xoxocotla                        | 0.7813                     | 0.0009               | 0.9218                    | 0.6382                                       | 204      |
| Yanga                            | 0.8045                     | 0.8863               | 0.9665                    | 0.8263                                       | 51       |
| Yecuatla                         | 0.5921                     | 0.8421               | 0.9256                    | 0.7684                                       | 131      |
| Zacualpan                        | 0.4404                     | 0.3307               | 0.6559                    | 0.6250                                       | 207      |
| Zaragoza                         | 0.6996                     | 0.8528               | 0.9620                    | 0.7808                                       | 116      |
| Zentla                           | 0.8602                     | 0.7371               | 0.9396                    | 0.8183                                       | 62       |
| Zongolica                        | 0.4934                     | 0.3364               | 0.8576                    | 0.6784                                       | 190      |
| Zontecomatlán de López y Fuentes | 0.4800                     | 0.1926               | 0.7659                    | 0.6593                                       | 197      |
| Zozocolco de Hidalgo             | 0.3869                     | 0.4640               | 0.5681                    | 0.6432                                       | 203      |

**Principales indicadores de desarrollo humano en el estado y municipios**  
**Al 17 de octubre de 2005**

**Cuadro 3.27**  
 2a. parte y última

| Estado y municipio                  | PIB per cápita<br>(Pesos a precio<br>de 1993) | Índice de desarrollo<br>humano per cápita e/ | Índice de desarrollo<br>humano relativo<br>al género f/ | Índice de<br>alfabetización g/<br>(15 o más años) |
|-------------------------------------|---|--|---|---|
| <b>Estado</b>                       | <b>9 151.47</b>                               | <b>0.7558</b>                                | <b>0.7486</b>   | <b>0.8649</b>                                     |
| Acajete                             | 7,217.60                                      | 0.6998                                       | 0.6857  | 0.8055  |
| Acatlán                             | 8,233.67                                      | 0.7451                                       | 0.7287  | 0.8629  |
| Acayucan                            | 8,602.84                                      | 0.7574                                       | 0.7499  | 0.8471  |
| Actopan                             | 7,171.98                                      | 0.7356                                       | 0.7171  | 0.8214  |
| Acula                               | 5,093.78                                      | 0.7009                                       | 0.6744  | 0.7497  |
| Acultzingo                          | 6,629.95                                      | 0.7130                                       | 0.6988  | 0.8350  |
| Agua Dulce                          | 8,626.98                                      | 0.7651                                       | 0.7520  | 0.9158  |
| Álamo Temapache                     | 5,467.74                                      | 0.7451                                       | 0.7356  | 0.8618  |
| Alpatláhuac                         | 3,771.28                                      | 0.6338                                       | 0.6137  | 0.6815  |
| Alto Lucero de<br>Gutiérrez Barrios | 6,103.44                                      | 0.7210                                       | 0.7011  | 0.7823  |
| Altotonga                           | 7,414.65                                      | 0.7118                                       | 0.7071  | 0.7776  |
| Alvarado                            | 9,133.99                                      | 0.7574                                       | 0.7475  | 0.8675  |
| Amatitlán                           | 6,919.12                                      | 0.7164                                       | 0.7026  | 0.7907  |
| Amatlán de los Reyes                | 8,745.51                                      | 0.7559                                       | 0.7438  | 0.8896  |
| Ángel R. Cabada                     | 6,347.90                                      | 0.7106                                       | 0.6957  | 0.7796  |
| Apazapan                            | 5,218.64                                      | 0.7219                                       | 0.7196  | 0.8834  |
| Aquila                              | 3,946.13                                      | 0.6453                                       | 0.6351  | 0.6084  |
| Astacinga                           | 3,247.15                                      | 0.5832                                       | 0.6041  | 0.5522  |
| Atlahuilco                          | 6,297.40                                      | 0.6299                                       | 0.6141  | 0.5621  |
| Atoyac                              | 8,593.52                                      | 0.7479                                       | 0.7322  | 0.8906  |
| Atzacan                             | 6,723.17                                      | 0.6904                                       | 0.6754  | 0.7872  |
| Atzalan                             | 4,623.03                                      | 0.6894                                       | 0.6720  | 0.7564  |
| Ayahualulco                         | 3,644.26                                      | 0.6211                                       | 0.6095  | 0.5765  |
| Banderilla                          | 12,351.20                                     | 0.7827                                       | 0.7763  | 0.9283  |
| Benito Juárez                       | 3,189.14                                      | 0.6818                                       | 0.6703  | 0.7136  |
| Boca del Río                        | 16,975.80                                     | 0.8200                                       | 0.8131  | 0.9582  |
| Calcahualco                         | 4,081.66                                      | 0.6452                                       | 0.6216  | 0.6408  |
| Camarón de Tejeda                   | 6,169.99                                      | 0.7410                                       | 0.7164  | 0.8573  |
| Camerino Z. Mendoza                 | 9,932.49                                      | 0.7693                                       | 0.7650  | 0.8855  |
| Carlos A. Carrillo                  | 9,553.66                                      | 0.7502                                       | 0.7329  | 0.8623  |
| Carrillo Puerto                     | 2,373.13                                      | 0.6687                                       | 0.6232  | 0.7579  |
| Castillo de Teayo                   | 4,187.18                                      | 0.7125                                       | 0.7047  | 0.8271  |
| Catemaco                            | 6,898.00                                      | 0.7227                                       | 0.7147  | 0.7976  |
| Cazones de Herrera                  | 4,870.83                                      | 0.7053                                       | 0.6898  | 0.8086  |
| Cerro Azul                          | 9,993.30                                      | 0.7712                                       | 0.7641  | 0.9245  |
| Chacaltianguis                      | 5,794.99                                      | 0.7343                                       | 0.7193  | 0.8334  |
| Chalma                              | 4,737.57                                      | 0.7189                                       | 0.7071  | 0.7324  |
| Chiconamel                          | 3,726.76                                      | 0.6814                                       | 0.6586  | 0.6729  |
| Chiconquiaco                        | 4,023.77                                      | 0.6624                                       | 0.6201  | 0.7241  |
| Chicontepepec                       | 3,625.48                                      | 0.7087                                       | 0.7047  | 0.8069  |
| Chinameca                           | 8,241.35                                      | 0.7456                                       | 0.7336  | 0.8601  |
| Chinampa de Gorostiza               | 6,076.21                                      | 0.7286                                       | 0.7144  | 0.8292  |
| Chocamán                            | 6,993.01                                      | 0.7006                                       | 0.6890  | 0.7796  |
| Chontla                             | 4,201.93                                      | 0.7099                                       | 0.6895  | 0.8083  |
| Chumatlán                           | 2,637.05                                      | 0.6455                                       | 0.6403  | 0.6718  |
| Citlaltépetl                        | 4,753.09                                      | 0.7007                                       | 0.6859  | 0.7728  |
| Coacoatzintla                       | 6,971.13                                      | 0.7149                                       | 0.7038  | 0.7999  |
| Coahuilán                           | 3,700.78                                      | 0.6401                                       | 0.6096  | 0.6591  |
| Coatepec                            | 11,744.60                                     | 0.7787                                       | 0.7740  | 0.9109  |
| Coatzacoalcos                       | 14,078.40                                     | 0.8039                                       | 0.7952  | 0.9423  |
| Coatzintla                          | 10,582.80                                     | 0.7840                                       | 0.7758  | 0.9036  |
| Coetzala                            | 5,013.15                                      | 0.6856                                       | 0.6644  | 0.7552  |
| Colipa                              | 6,220.86                                      | 0.7025                                       | 0.7050  | 0.8010  |
| Comapa                              | 3,816.47                                      | 0.6801                                       | 0.6497  | 0.7711  |
| Córdoba                             | 13,375.60                                     | 0.7906                                       | 0.7832  | 0.9376  |
| Cosamaloapan de Carpio              | 9,172.87                                      | 0.7489                                       | 0.7405  | 0.8676  |



**Principales indicadores de desarrollo humano en el estado y municipios**  
**Al 17 de octubre de 2005**

**Cuadro 3.27**  
 2a. parte y última

| Estado y municipio      | PIB per cápita<br>(Pesos a precio<br>de 1993) | Índice de desarrollo<br>humano per cápita e/ | Índice de desarrollo<br>humano relativo<br>al género f/ | Índice de<br>alfabetización g/<br>(15 o más años) |
|-------------------------|---|--|---|---|
| Cosautlán de Carvajal   | 7,066.02                                      | 0.7228                                       | 0.7137  | 0.8091  |
| Coscomatepec            | 5,953.91                                      | 0.6636                                       | 0.6575  | 0.7008  |
| Cosoleacaque            | 10,646.20                                     | 0.7861                                       | 0.7760  | 0.9010  |
| Cotaxtla                | 5,156.69                                      | 0.7105                                       | 0.6839  | 0.8351  |
| Coxquihui               | 3,184.66                                      | 0.6468                                       | 0.6399  | 0.6775  |
| Coyutla                 | 4,452.76                                      | 0.6865                                       | 0.6773  | 0.6879  |
| Cuichapa                | 7,403.89                                      | 0.7323                                       | 0.7103  | 0.8600  |
| Cuitláhuac              | 7,713.61                                      | 0.7370                                       | 0.7204  | 0.8638  |
| El Higo                 | 7,694.26                                      | 0.7566                                       | 0.7430  | 0.8732  |
| Emiliano Zapata         | 8,344.95                                      | 0.7748                                       | 0.7674  | 0.9223  |
| Espinal                 | 3,730.45                                      | 0.6841                                       | 0.6791  | 0.7544  |
| Filomeno Mata           | 3,689.20                                      | 0.6047                                       | 0.5850  | 0.5469  |
| Fortín                  | 11,964.00                                     | 0.7905                                       | 0.7829  | 0.9240  |
| Gutiérrez Zamora        | 7,612.20                                      | 0.7416                                       | 0.7323  | 0.8892  |
| Hidalgotitlán           | 4,134.36                                      | 0.7160                                       | 0.6952  | 0.8251  |
| Huatusco                | 8,344.92                                      | 0.7405                                       | 0.7325  | 0.8575  |
| Huayacocotla            | 5,769.83                                      | 0.6819                                       | 0.6713  | 0.7564  |
| Hueyapan de Ocampo      | 4,464.08                                      | 0.6961                                       | 0.6844  | 0.7625  |
| Huiloapan de Cuauhtémoc | 10,646.60                                     | 0.7678                                       | 0.7711  | 0.9227  |
| Ignacio de la Llave     | 5,056.23                                      | 0.6979                                       | 0.6866  | 0.7697  |
| Ilamatlán               | 3,252.88                                      | 0.6684                                       | 0.6343  | 0.5042  |
| Isla                    | 7,210.66                                      | 0.7341                                       | 0.7220  | 0.8209  |
| Ixcatepec               | 4,045.20                                      | 0.7188                                       | 0.7042  | 0.7955  |
| Ixhuacán de los Reyes   | 4,921.00                                      | 0.6794                                       | 0.6658  | 0.7351  |
| Ixhuatlancillo          | 10,343.70                                     | 0.7307                                       | 0.7202  | 0.7664  |
| Ixhuatlán del Café      | 4,813.26                                      | 0.6967                                       | 0.6821  | 0.8050  |
| Ixhuatlán del Sureste   | 8,110.86                                      | 0.7544                                       | 0.7249  | 0.8765  |
| Ixhuatlán de Madero     | 3,506.57                                      | 0.6961                                       | 0.6894  | 0.7110  |
| Ixmattlahuacan          | 5,349.41                                      | 0.7027                                       | 0.6810  | 0.7686  |
| Ixtaczoquitlán          | 9,498.67                                      | 0.7672                                       | 0.7538  | 0.9004  |
| Jalacingo               | 7,662.81                                      | 0.7159                                       | 0.7077  | 0.7994  |
| Jalcomulco              | 6,154.14                                      | 0.7157                                       | 0.7132  | 0.7939  |
| Jáltipan                | 8,537.22                                      | 0.7492                                       | 0.7386  | 0.8872  |
| Jamapa                  | 7,917.19                                      | 0.7479                                       | 0.7345  | 0.8697  |
| Jesús Carranza          | 4,325.25                                      | 0.7130                                       | 0.6925  | 0.8227  |
| Jilotepec               | 8,032.44                                      | 0.7580                                       | 0.7417  | 0.8859  |
| José Azueta             | 5,170.94                                      | 0.7143                                       | 0.6989  | 0.7931  |
| Juan Rodríguez Clara    | 5,372.01                                      | 0.7213                                       | 0.7044  | 0.7985  |
| Juchique de Ferrer      | 5,922.31                                      | 0.7072                                       | 0.6908  | 0.7467  |
| La Antigua              | 11,905.80                                     | 0.7766                                       | 0.7661  | 0.9297  |
| Landero y Coss          | 3,897.50                                      | 0.7037                                       | 0.6680  | 0.8484  |
| La Perla                | 3,830.75                                      | 0.6042                                       | 0.5795  | 0.5673  |
| Las Choapas             | 5,940.40                                      | 0.7189                                       | 0.7082  | 0.8223  |
| Las Minas               | 4,715.31                                      | 0.6765                                       | 0.6612  | 0.7295  |
| Las Vigas de Ramírez    | 6,269.30                                      | 0.7051                                       | 0.6912  | 0.8429  |
| Lerdo de Tejada         | 9,297.83                                      | 0.7573                                       | 0.7483  | 0.8846  |
| Los Reyes               | 3,562.06                                      | 0.5983                                       | 0.6181  | 0.6470  |
| Magdalena               | 4,319.69                                      | 0.6749                                       | 0.6542  | 0.7447  |
| Maltrata                | 6,640.96                                      | 0.7137                                       | 0.6951  | 0.8059  |
| Manlio Fabio Altamirano | 6,761.45                                      | 0.7355                                       | 0.7188  | 0.8766  |
| Mariano Escobedo        | 9,047.22                                      | 0.7378                                       | 0.7305  | 0.8407  |
| Martínez de la Torre    | 7,038.79                                      | 0.7339                                       | 0.7240  | 0.8892  |
| Mecatlán                | 3,945.76                                      | 0.6263                                       | 0.6046  | 0.6089  |
| Mecayapan               | 3,142.99                                      | 0.6766                                       | 0.6628  | 0.6789  |
| Medellín                | 11,457.30                                     | 0.7726                                       | 0.7606  | 0.9022  |
| Miahuatlán              | 6,177.38                                      | 0.7055                                       | 0.6955  | 0.8529  |
| Minatitlán              | 10,078.30                                     | 0.7820                                       | 0.7742  | 0.9187  |
| Misantla                | 6,745.54                                      | 0.7420                                       | 0.7342  | 0.8759  |
| Mixtla de Altamirano    | 3,310.31                                      | 0.5154                                       | 0.4838  | 0.3703  |

**Principales indicadores de desarrollo humano en el estado y municipios**  
**Al 17 de octubre de 2005**

**Cuadro 3.27**  
 2a. parte y última

| Estado y municipio     | PIB per cápita<br>(Pesos a precio<br>de 1993) | Índice de desarrollo<br>humano per cápita e/ | Índice de desarrollo<br>humano relativo<br>al género f/ | Índice de<br>alfabetización g/<br>(15 o más años) |
|------------------------|---|--|---|---|
| Moloacán               | 6,579.60                                      | 0.7382                                       | 0.7181  | 0.8682  |
| Nanchital de Lázaro    |   |  |   |   |
| Cárdenas del Río       | 10,497.20                                     | 0.7881                                       | 0.7773  | 0.9470  |
| Naolinco               | 9,796.75                                      | 0.7565                                       | 0.7442  | 0.8586  |
| Naranjal               | 6,727.29                                      | 0.7165                                       | 0.7152  | 0.8261  |
| Naranjos Amatlán       | 8,678.89                                      | 0.7751                                       | 0.7668  | 0.9215  |
| Nautla                 | 6,096.32                                      | 0.7275                                       | 0.7140  | 0.8615  |
| Nogales                | 9,890.47                                      | 0.7522                                       | 0.7475  | 0.9131  |
| Oluta                  | 9,359.01                                      | 0.7583                                       | 0.7440  | 0.8522  |
| Omealca                | 5,330.22                                      | 0.7051                                       | 0.6876  | 0.8213  |
| Orizaba                | 12,827.10                                     | 0.7947                                       | 0.7898  | 0.9601  |
| Otatitlán              | 6,908.37                                      | 0.7361                                       | 0.7253  | 0.8685  |
| Oteapan                | 7,838.96                                      | 0.7532                                       | 0.7364  | 0.8507  |
| Ozuluama de Mascareñas | 5,498.77                                      | 0.7396                                       | 0.7157  | 0.8610  |
| Pajapan                | 3,894.73                                      | 0.6663                                       | 0.6455  | 0.6527  |
| Pánuco                 | 8,321.76                                      | 0.7713                                       | 0.7601  | 0.9065  |
| Papantla               | 6,947.99                                      | 0.7404                                       | 0.7322  | 0.8515  |
| Paso del Macho         | 7,042.63                                      | 0.7458                                       | 0.7276  | 0.8583  |
| Paso de Ovejas         | 7,676.97                                      | 0.7434                                       | 0.7265  | 0.8838  |
| Perote                 | 10,217.00                                     | 0.7556                                       | 0.7463  | 0.8800  |
| Platón Sánchez         | 5,219.48                                      | 0.7270                                       | 0.7161  | 0.7663  |
| Playa Vicente          | 3,063.04                                      | 0.6618                                       | 0.6362  | 0.7798  |
| Poza Rica de Hidalgo   | 13,529.30                                     | 0.7946                                       | 0.7873  | 0.9479  |
| Pueblo Viejo           | 9,579.28                                      | 0.7837                                       | 0.7689  | 0.9307  |
| Puente Nacional        | 9,037.56                                      | 0.7743                                       | 0.7651  | 0.8921  |
| Rafael Delgado         | 7,349.79                                      | 0.7248                                       | 0.7167  | 0.8452  |
| Rafael Lucio           | 9,454.79                                      | 0.7569                                       | 0.7489  | 0.9005  |
| Río Blanco             | 12,097.30                                     | 0.7914                                       | 0.7863  | 0.9538  |
| Saltabarranca          | 6,813.01                                      | 0.7115                                       | 0.6948  | 0.7686  |
| San Andrés Tenejapan   | 6,237.89                                      | 0.7108                                       | 0.6989  | 0.7394  |
| San Andrés Tuxtla      | 6,907.18                                      | 0.7148                                       | 0.7075  | 0.7680  |
| San Juan Evangelista   | 4,329.19                                      | 0.7203                                       | 0.6988  | 0.8251  |
| San Rafael             | 7,038.79                                      | 0.7380                                       | 0.7311  | 0.8884  |
| Santiago Sochiapan     | 3,063.04                                      | 0.6403                                       | 0.6112  | 0.6998  |
| Santiago Tuxtla        | 5,062.77                                      | 0.7095                                       | 0.6973  | 0.7391  |
| Sayula de Alemán       | 5,692.01                                      | 0.7247                                       | 0.7154  | 0.7948  |
| Sochiapa               | 4,031.79                                      | 0.6934                                       | 0.6781  | 0.8373  |
| Soconusco              | 8,729.73                                      | 0.7592                                       | 0.7505  | 0.8552  |
| Soledad Atzompa        | 8,736.66                                      | 0.6771                                       | 0.6427  | 0.5741  |
| Soledad de Doblado     | 6,670.62                                      | 0.7266                                       | 0.7151  | 0.8577  |
| Soteapan               | 3,096.53                                      | 0.6198                                       | 0.6027  | 0.5442  |
| Tamalín                | 5,548.63                                      | 0.7434                                       | 0.7311  | 0.8512  |
| Tamiahua               | 4,615.37                                      | 0.7317                                       | 0.7232  | 0.8561  |
| Tampico Alto           | 5,741.64                                      | 0.7419                                       | 0.7171  | 0.8852  |
| Tancoco                | 4,837.15                                      | 0.6959                                       | 0.6874  | 0.7859  |
| Tantima                | 4,857.39                                      | 0.7196                                       | 0.6938  | 0.8327  |
| Tantoyuca              | 7,019.51                                      | 0.7375                                       | 0.7309  | 0.8382  |
| Tatahuicapan de Juárez | 3,423.73                                      | 0.6636                                       | 0.6566  | 0.6694  |
| Tatatila               | 4,660.89                                      | 0.6634                                       | 0.6551  | 0.7586  |
| Tecolutla              | 6,469.12                                      | 0.7333                                       | 0.7212  | 0.8564  |
| Tehuipango             | 5,397.34                                      | 0.5174                                       | 0.4886  | 0.3234  |
| Tempoal                | 5,988.63                                      | 0.7351                                       | 0.7229  | 0.8057  |
| Tenampa                | 4,163.54                                      | 0.6931                                       | 0.6715  | 0.7426  |
| Tenochtitlán           | 4,680.19                                      | 0.6907                                       | 0.6757  | 0.8075  |
| Teocelo                | 8,812.82                                      | 0.7499                                       | 0.7432  | 0.8801  |
| Tepatlxco              | 4,880.23                                      | 0.6987                                       | 0.6717  | 0.8193  |
| Tepetlán               | 5,627.83                                      | 0.6781                                       | 0.6518  | 0.7226  |
| Tepetzintla            | 4,630.44                                      | 0.7189                                       | 0.7086  | 0.8429  |
| Tequila                | 4,974.41                                      | 0.6332                                       | 0.6212  | 0.6535  |

**Principales indicadores de desarrollo humano en el estado y municipios**  
**Al 17 de octubre de 2005**

[Cuadro 3.27](#)  
 2a. parte y última

| Estado y municipio  | PIB per cápita<br>(Pesos a precio<br>de 1993) | Índice de desarrollo<br>humano per cápita e/ | Índice de desarrollo<br>humano relativo<br>al género f/ | Índice de<br>alfabetización g/<br>(15 o más años) |
|---------------------|---|--|---|---|
| Texcatepec          | 3,118.12                                      | 0.6271                                       | 0.6235  | 0.5508  |
| Texhuacán           | 3,721.59                                      | 0.6599                                       | 0.6568  | 0.6702  |
| Texistepec          | 4,484.60                                      | 0.7059                                       | 0.6884  | 0.8122  |
| Tezonapa            | 4,821.05                                      | 0.6924                                       | 0.6747  | 0.7948  |
| Tierra Blanca       | 7,477.49                                      | 0.7434                                       | 0.7310  | 0.8638  |
| Tihuatlán           | 7,353.59                                      | 0.7521                                       | 0.7416  | 0.8672  |
| Tlachichilco        | 3,543.57                                      | 0.6889                                       | 0.6784  | 0.6604  |
| Tlacojalpan         | 5,898.15                                      | 0.6934                                       | 0.6960  | 0.8333  |
| Tlacolulan          | 5,567.50                                      | 0.6969                                       | 0.6758  | 0.8083  |
| Tlacotalpan         | 7,747.02                                      | 0.7160                                       | 0.7088  | 0.8160  |
| Tlacotepec de Mejía | 4,162.26                                      | 0.7024                                       | 0.6935  | 0.8850  |
| Tlalixcoyan         | 6,361.81                                      | 0.7273                                       | 0.7127  | 0.8226  |
| Tlalnelhuayocan     | 8,864.67                                      | 0.7632                                       | 0.7510  | 0.8553  |
| Tlaltetela          | 4,420.47                                      | 0.6896                                       | 0.6709  | 0.7945  |
| Tlapacoyan          | 8,438.01                                      | 0.7333                                       | 0.7229  | 0.8487  |
| Tlaquilpa           | 5,960.88                                      | 0.6408                                       | 0.6424  | 0.5992  |
| Tlilapan            | 7,833.80                                      | 0.7101                                       | 0.7132  | 0.8127  |
| Tomatlán            | 7,931.72                                      | 0.7505                                       | 0.7439  | 0.8717  |
| Tonayán             | 4,272.01                                      | 0.6792                                       | 0.6818  | 0.8038  |
| Totutla             | 5,111.34                                      | 0.7037                                       | 0.6877  | 0.7840  |
| Tres Valles         | 7,209.31                                      | 0.7261                                       | 0.7078  | 0.8494  |
| Tuxpan              | 11,564.50                                     | 0.7944                                       | 0.7862  | 0.9320  |
| Tuxtilla            | 5,867.07                                      | 0.7277                                       | 0.7241  | 0.8083  |
| Ursulo Galván       | 9,404.28                                      | 0.7678                                       | 0.7523  | 0.9139  |
| Uxpanapa            | 3,774.76                                      | 0.7175                                       | 0.7081  | 0.8070  |
| Vega de Alatorre    | 9,292.49                                      | 0.7559                                       | 0.7439  | 0.8455  |
| Veracruz            | 15,999.80                                     | 0.8110                                       | 0.8052  | 0.9588  |
| Villa Aldama        | 7,056.90                                      | 0.6962                                       | 0.6771  | 0.8253  |
| Xalapa              | 14,191.70                                     | 0.8079                                       | 0.8043  | 0.9505  |
| Xico                | 7,359.10                                      | 0.7315                                       | 0.7248  | 0.8295  |
| Xoxocotla           | 5,304.51                                      | 0.6406                                       | 0.6335  | 0.6272  |
| Yanga               | 9,385.07                                      | 0.7546                                       | 0.7338  | 0.8796  |
| Yecuatla            | 4,590.85                                      | 0.6899                                       | 0.6633  | 0.7883  |
| Zacualpan           | 4,276.46                                      | 0.6462                                       | 0.6416  | 0.6496  |
| Zaragoza            | 6,288.70                                      | 0.7026                                       | 0.6807  | 0.8071  |
| Zentla              | 5,086.91                                      | 0.7259                                       | 0.7002  | 0.8704  |

**Principales indicadores de desarrollo humano en el estado y municipios  
Al 17 de octubre de 2005**

**Cuadro 3.27**  
2a. parte y última

| Estado y municipio                  | PIB per cápita<br>(Pesos a precio<br>de 1993) | Índice de desarrollo<br>humano per cápita e/ | Índice de desarrollo<br>humano relativo<br>al género f/ | Índice de<br>alfabetización g/<br>(15 o más años) |
|-------------------------------------|---|--|---|---|
| Zongolica                           | 5,313.79                                      | 0.6827                                       | 0.6751  | 0.6966  |
| Zontecomatlán de<br>López y Fuentes | 3,486.78                                      | 0.6679                                       | 0.6533  | 0.6324  |
| Zozocolco de Hidalgo                | 3,953.01                                      | 0.6609                                       | 0.6443  | 0.6939  |

Nota: Estos indicadores se calculan con base en datos del *II Censo de Población y Vivienda 2005*.

a/ Se refiere a la proporción de la población en las viviendas particulares que disponen de agua entubada, sin considerar la frecuencia con que se suministra.

b/ Se refiere a la proporción de la población en las viviendas particulares que disponen de algún tipo de drenaje, conectado a la red pública, fosa séptica, con desagüe a grieta o barranca y con desagüe al río, lago o mar.

c/ Se refiere a la proporción de la población en viviendas particulares que disponen de electricidad.

d/ Mide las mismas dimensiones que el índice de desarrollo humano con producto interno bruto, sustituyendo la parte de calidad de vida dada por el ingreso con la tasa de habitantes con drenaje, la tasa de habitantes con agua y la tasa de habitantes con electricidad.

e/ Es un índice compuesto que se basa en tres indicadores: longevidad, medida en función de la esperanza de vida al nacer; nivel educacional, medido en función de una combinación de las tasas de alfabetización de adultos y la tasa de matriculación infantil (en el estudio es, como una aproximación, la tasa de alfabetización infantil en niñas y niños de 6 a 14 años que saben leer y escribir) y; nivel de vida, medido por el producto interno bruto per cápita.

El ingreso (que se mide indirectamente a través del producto interno bruto per cápita) se considera en el índice de desarrollo humano en representación de un nivel de vida decente y en reemplazo de todas las opciones humanas que no se reflejan en las otras dos dimensiones.

f/ Índice compuesto que mide las desigualdades de desarrollo entre hombres y mujeres en tres dimensiones básicas contenidas en el índice de desarrollo humano; una vida larga y saludable, conocimientos y un nivel de vida decoroso, ajustado para reflejar las diferencias de desarrollo entre hombres y mujeres, es decir, mide los logros en cuanto al desarrollo humano, pero se hace un ajuste del adelanto medio de cada municipio en los aspectos de esperanza de vida, nivel educacional e ingreso en función del grado de disparidad de género.

g/ Proporción de la población mayor de 15 años que saben leer, escribir y comprender un texto corto y sencillo sobre su vida cotidiana.

h/ Para el dato estatal se refiere al lugar nacional y para los municipios al lugar en el estado.

Fuente: Universidad Autónoma Chapingo. Departamento de Estadística, Matemática y Cómputo. *Informe Nacional de Desarrollo Humano*. <http://www.chapingo.mx> (5 de marzo de 2012).

**Indicadores seleccionados de pobreza para el estado  
2010**

[Cuadro 3.28](#)

| Indicador  | Personas  | Porcentaje de personas |
|--|-----------|------------------------|
| <b>Pobreza</b>   |           |                        |
| En situación de pobreza  | 4,467,738 | 58.4                   |
| En situación de pobreza moderada                               | 2,994,888 | 39.2                   |
| En situación de pobreza extrema                                | 1,472,850 | 19.3                   |
| Vulnerables por carencias sociales                             | 1,841,756 | 24.1                   |
| Vulnerables por ingresos                                       | 322,525   | 4.2                    |
| No pobres y no vulnerables                                     | 1,015,412 | 13.3                   |
| <b>Privación social</b>  |           |                        |
| Con al menos una carencia social                               | 6,309,494 | 82.5                   |
| Con tres o más carencias sociales                              | 3,292,450 | 43.1                   |
| <b>Indicadores de carencia social</b>                          |           |                        |
| Rezago educativo   | 1,999,048 | 26.1                   |
| Con carencia por acceso a los servicios de salud               | 2,822,548 | 36.9                   |
| Con carencia por acceso a la seguridad social                  | 5,342,677 | 69.9                   |
| Con carencia por calidad y espacios de la vivienda             | 1,869,916 | 24.5                   |
| Con carencia por acceso a los servicios básicos en la vivienda | 3,091,964 | 40.4                   |
| Con carencia por acceso a la alimentación                      | 2,024,564 | 26.5                   |
| <b>Bienestar económico</b>                                     |           |                        |
| Con ingreso inferior a la línea de bienestar                   | 4,790,263 | 62.6                   |
| Con ingreso inferior a la línea de bienestar mínimo            | 2,162,858 | 28.3                   |

Nota: La información se refiere a estimaciones realizadas por el Consejo Nacional de Evaluación de la Política de Desarrollo Social (CONEVAL), con base en el Módulo de Condiciones Socioeconómicas (MCS) de la Encuesta Nacional de Ingresos y Gastos de los Hogares (ENIGH) 2010 y la muestra del Censo de Población y Vivienda 2010.

Las estimaciones fueron realizadas de acuerdo a la metodología de medición de pobreza publicada en el Diario Oficial de la Federación el 16 de junio de 2010, donde se toman en cuenta la variable combustible para cocinar y si la vivienda cuenta con chimenea en la cocina en la medición del indicador de carencia por acceso a los servicios básicos en la vivienda.

Fuente: Consejo Nacional de Evaluación de la Política de Desarrollo Social. *Medición de pobreza municipal 2010*. [www.coneval.gob.mx](http://www.coneval.gob.mx) (15 de diciembre de 2011).

**Indicadores seleccionados de pobreza para el estado y municipios  
2010**

[Cuadro 3.29](#)

| Municipio                        | Pobreza          |                        |                       | Pobreza extrema  |                        |                       | Pobreza moderada |                        |                       | Población no pobre y no vulnerable |
|----------------------------------|------------------|------------------------|-----------------------|------------------|------------------------|-----------------------|------------------|------------------------|-----------------------|------------------------------------|
|                                  | Personas         | Porcentaje de personas | Promedio de carencias | Personas         | Porcentaje de personas | Promedio de carencias | Personas         | Porcentaje de personas | Promedio de carencias |                                    |
| <b>Estado</b>                    | <b>4,467,738</b> | <b>58.4</b>            | <b>2.9</b>            | <b>1,472,850</b> | <b>19.3</b>            | <b>3.9</b>            | <b>2,994,888</b> | <b>39.2</b>            | <b>2.4</b>            | <b>1,015,412</b>                   |
| Acajete                          | 5,242            | 73.6                   | 2.8                   | 1,916            | 26.9                   | 3.6                   | 3,325            | 46.7                   | 2.3                   | 257                                |
| Acatlán                          | 2,344            | 78.6                   | 2.4                   | 489              | 16.4                   | 3.5                   | 1,855            | 62.2                   | 2.1                   | 39                                 |
| Acayucan                         | 64,975           | 71.3                   | 2.7                   | 19,117           | 21.0                   | 3.7                   | 45,857           | 50.3                   | 2.3                   | 4,464                              |
| Actopan                          | 23,877           | 54.1                   | 2.4                   | 4,048            | 9.2                    | 3.6                   | 19,829           | 44.9                   | 2.2                   | 4,007                              |
| Acula                            | 2,962            | 64.0                   | 2.5                   | 648              | 14.0                   | 3.6                   | 2,314            | 50.0                   | 2.1                   | 225                                |
| Acultzingo                       | 13,997           | 68.9                   | 3.1                   | 5,035            | 24.8                   | 4.1                   | 8,962            | 44.1                   | 2.6                   | 861                                |
| Agua Dulce                       | 22,924           | 54.4                   | 2.9                   | 5,717            | 13.6                   | 4.0                   | 17,207           | 40.9                   | 2.5                   | 4,783                              |
| Álamo Temapache                  | 87,352           | 77.1                   | 3.3                   | 37,806           | 33.4                   | 3.8                   | 49,546           | 43.7                   | 2.9                   | 1,786                              |
| Alpatláhuac                      | 7,413            | 84.2                   | 3.6                   | 4,154            | 47.2                   | 4.1                   | 3,259            | 37.0                   | 3.0                   | 75                                 |
| Alto Lucero de Gutiérrez Barrios | 18,137           | 67.2                   | 2.8                   | 4,664            | 17.3                   | 3.7                   | 13,473           | 49.9                   | 2.5                   | 695                                |
| Altotonga                        | 46,205           | 83.1                   | 3.2                   | 21,778           | 39.2                   | 4.0                   | 24,427           | 43.9                   | 2.5                   | 1,356                              |
| Alvarado                         | 28,048           | 53.5                   | 2.8                   | 6,894            | 13.2                   | 4.0                   | 21,155           | 40.4                   | 2.4                   | 6,425                              |
| Amatitlán                        | 4,877            | 51.0                   | 2.8                   | 1,270            | 13.3                   | 3.7                   | 3,607            | 37.7                   | 2.5                   | 964                                |
| Amatitlán de los Reyes           | 25,109           | 57.7                   | 2.6                   | 5,014            | 11.5                   | 3.8                   | 20,096           | 46.2                   | 2.3                   | 3,341                              |
| Ángel R. Cabada                  | 22,175           | 61.0                   | 2.5                   | 4,671            | 12.8                   | 3.9                   | 17,504           | 48.1                   | 2.1                   | 2,318                              |
| Apazapan                         | 2,829            | 56.5                   | 2.5                   | 501              | 10.0                   | 3.6                   | 2,328            | 46.5                   | 2.2                   | 290                                |
| Aquila                           | 1,396            | 90.8                   | 3.8                   | 912              | 59.4                   | 4.2                   | 484              | 31.5                   | 3.2                   | 1                                  |
| Astacinga                        | 4,596            | 92.9                   | 3.3                   | 2,725            | 55.1                   | 3.7                   | 1,871            | 37.8                   | 2.6                   | 0                                  |
| Atlahuilco                       | 9,469            | 91.3                   | 3.3                   | 5,715            | 55.1                   | 3.7                   | 3,754            | 36.2                   | 2.6                   | 40                                 |
| Atoyac                           | 15,191           | 65.0                   | 2.8                   | 4,199            | 18.0                   | 3.8                   | 10,992           | 47.0                   | 2.4                   | 1,729                              |
| Atzacan                          | 15,216           | 79.1                   | 2.8                   | 5,658            | 29.4                   | 4.0                   | 9,558            | 49.7                   | 2.0                   | 778                                |
| Atzalan                          | 39,321           | 81.9                   | 3.1                   | 17,613           | 36.7                   | 3.8                   | 21,708           | 45.2                   | 2.5                   | 743                                |
| Ayahualulco                      | 21,709           | 91.9                   | 2.9                   | 10,528           | 44.6                   | 3.7                   | 11,182           | 47.3                   | 2.2                   | 25                                 |
| Banderilla                       | 8,650            | 48.2                   | 2.6                   | 1,385            | 7.7                    | 3.7                   | 7,264            | 40.4                   | 2.4                   | 3,133                              |
| Benito Juárez                    | 15,619           | 88.4                   | 3.6                   | 10,188           | 57.6                   | 3.9                   | 5,431            | 30.7                   | 2.9                   | 369                                |
| Boca del Río                     | 45,859           | 32.3                   | 2.3                   | 6,377            | 4.5                    | 3.6                   | 39,482           | 27.8                   | 2.1                   | 45,551                             |
| Calcahualco                      | 10,836           | 94.0                   | 3.8                   | 7,936            | 68.8                   | 4.0                   | 2,900            | 25.2                   | 3.2                   | 12                                 |
| Camarón de Tejeda                | 4,981            | 75.5                   | 2.9                   | 1,767            | 26.8                   | 3.7                   | 3,214            | 48.7                   | 2.5                   | 169                                |
| Camerino Z. Mendoza              | 16,451           | 47.1                   | 2.5                   | 3,277            | 9.4                    | 4.4                   | 13,174           | 37.7                   | 2.1                   | 8,127                              |
| Carlos A. Carrillo               | 14,075           | 50.2                   | 2.4                   | 2,239            | 8.0                    | 3.8                   | 11,836           | 42.3                   | 2.1                   | 3,640                              |
| Carrillo Puerto                  | 13,140           | 82.2                   | 2.8                   | 4,865            | 30.4                   | 3.7                   | 8,275            | 51.8                   | 2.3                   | 131                                |
| Castillo de Teayo                | 16,004           | 78.4                   | 3.0                   | 6,222            | 30.5                   | 3.7                   | 9,782            | 47.9                   | 2.5                   | 331                                |
| Catemaco                         | 29,384           | 64.5                   | 2.5                   | 5,977            | 13.1                   | 3.8                   | 23,407           | 51.4                   | 2.2                   | 3,001                              |
| Cazones de Herrera               | 18,205           | 79.0                   | 3.7                   | 9,395            | 40.8                   | 4.1                   | 8,810            | 38.2                   | 3.2                   | 384                                |
| Cerro Azul                       | 10,955           | 52.5                   | 2.6                   | 2,135            | 10.2                   | 3.7                   | 8,820            | 42.3                   | 2.3                   | 3,084                              |
| Chacaltianguis                   | 8,050            | 61.1                   | 2.2                   | 1,410            | 10.7                   | 3.6                   | 6,640            | 50.4                   | 1.9                   | 758                                |
| Chalma                           | 8,755            | 71.9                   | 3.2                   | 3,536            | 29.1                   | 3.9                   | 5,219            | 42.9                   | 2.7                   | 241                                |
| Chiconamel                       | 5,386            | 79.3                   | 3.3                   | 2,601            | 38.3                   | 3.7                   | 2,785            | 41.0                   | 2.9                   | 44                                 |
| Chiconquiaco                     | 10,849           | 89.9                   | 2.8                   | 4,656            | 38.6                   | 3.7                   | 6,193            | 51.3                   | 2.1                   | 52                                 |
| Chicontepec                      | 39,863           | 71.8                   | 3.8                   | 20,086           | 36.2                   | 4.2                   | 19,777           | 35.6                   | 3.4                   | 2,705                              |
| Chinameca                        | 9,456            | 58.4                   | 2.8                   | 2,193            | 13.5                   | 3.8                   | 7,263            | 44.9                   | 2.5                   | 1,059                              |
| Chinampa de Gorostiza            | 12,818           | 79.0                   | 3.2                   | 5,486            | 33.8                   | 3.9                   | 7,332            | 45.2                   | 2.6                   | 535                                |
| Chocamán                         | 14,797           | 79.0                   | 3.3                   | 6,716            | 35.9                   | 4.1                   | 8,081            | 43.1                   | 2.6                   | 889                                |
| Chontla                          | 11,697           | 79.1                   | 3.5                   | 6,326            | 42.8                   | 3.9                   | 5,371            | 36.3                   | 3.0                   | 281                                |
| Chumatlán                        | 3,449            | 85.9                   | 3.0                   | 1,560            | 38.9                   | 3.8                   | 1,889            | 47.1                   | 2.4                   | 20                                 |
| Citlaltépetl                     | 9,212            | 84.8                   | 3.2                   | 4,204            | 38.7                   | 3.9                   | 5,007            | 46.1                   | 2.6                   | 196                                |
| Coacoatzintla                    | 8,022            | 80.9                   | 2.4                   | 2,128            | 21.5                   | 3.7                   | 5,894            | 59.4                   | 1.9                   | 328                                |
| Coahuatlán                       | 7,615            | 91.9                   | 3.4                   | 4,553            | 54.9                   | 3.9                   | 3,062            | 36.9                   | 2.6                   | 40                                 |
| Coatepec                         | 38,627           | 48.5                   | 2.4                   | 5,813            | 7.3                    | 3.7                   | 32,815           | 41.2                   | 2.1                   | 12,909                             |
| Coatzacoalcos                    | 108,100          | 34.6                   | 2.6                   | 15,726           | 5.0                    | 4.0                   | 92,375           | 29.6                   | 2.3                   | 88,041                             |
| Coatzintla                       | 21,654           | 41.6                   | 2.7                   | 3,983            | 7.7                    | 3.8                   | 17,671           | 34.0                   | 2.5                   | 11,491                             |
| Coetzala                         | 1,614            | 78.4                   | 2.9                   | 673              | 32.7                   | 4.0                   | 941              | 45.7                   | 2.1                   | 60                                 |
| Colipa                           | 4,311            | 83.4                   | 2.8                   | 1,679            | 32.5                   | 3.7                   | 2,632            | 51.0                   | 2.2                   | 115                                |
| Comapa                           | 16,969           | 87.3                   | 3.1                   | 7,677            | 39.5                   | 3.9                   | 9,292            | 47.8                   | 2.4                   | 83                                 |
| Córdoba                          | 63,796           | 46.0                   | 2.5                   | 10,841           | 7.8                    | 3.8                   | 52,955           | 38.2                   | 2.3                   | 24,986                             |

**Indicadores seleccionados de pobreza para el estado y municipios  
2010**

[Cuadro 3.29](#)

| Municipio               | Pobreza  |                                |                               | Pobreza extrema |                                |                               | Pobreza moderada |                                |                               | Población<br>no pobre<br>y no<br>vulnerable |
|-------------------------|----------|--------------------------------|-------------------------------|-----------------|--------------------------------|-------------------------------|------------------|--------------------------------|-------------------------------|---|
|                         | Personas | Porcen-<br>taje de<br>personas | Promedio<br>de ca-<br>rencias | Personas        | Porcen-<br>taje de<br>personas | Promedio<br>de ca-<br>rencias | Personas         | Porcen-<br>taje de<br>personas | Promedio<br>de ca-<br>rencias |   |
| Cosamaloapan de Carpio  | 24,145   | 47.7                           | 2.4                           | 4,042           | 8.0                            | 3.8                           | 20,102           | 39.7                           | 2.1                           | 8,717                                       |
| Cosautlán de Carvajal   | 13,511   | 83.3                           | 2.8                           | 4,971           | 30.6                           | 3.7                           | 8,540            | 52.6                           | 2.2                           | 170   |
| Coscomatepec            | 45,656   | 88.3                           | 3.8                           | 27,937          | 54.0                           | 4.3                           | 17,718           | 34.3                           | 2.9                           | 748   |
| Cosoleacaque            | 54,740   | 43.9                           | 2.8                           | 10,925          | 8.8                            | 3.9                           | 43,815           | 35.2                           | 2.6                           | 26,938                                      |
| Cotaxtla                | 12,565   | 66.4                           | 2.8                           | 3,885           | 20.5                           | 3.9                           | 8,680            | 45.9                           | 2.3                           | 1,107                                       |
| Coxquihui               | 12,629   | 90.3                           | 3.4                           | 7,374           | 52.7                           | 3.9                           | 5,255            | 37.6                           | 2.7                           | 54  |
| Coyutla                 | 17,784   | 89.6                           | 3.5                           | 10,439          | 52.6                           | 4.0                           | 7,345            | 37.0                           | 2.7                           | 188   |
| Cuichapa                | 6,567    | 60.5                           | 2.7                           | 1,690           | 15.6                           | 3.8                           | 4,877            | 44.9                           | 2.3                           | 802   |
| Cuixtla                 | 14,521   | 57.3                           | 2.6                           | 3,182           | 12.5                           | 3.9                           | 11,339           | 44.7                           | 2.3                           | 1,965                                       |
| El Higo                 | 12,549   | 56.5                           | 2.8                           | 3,254           | 14.6                           | 3.7                           | 9,296            | 41.8                           | 2.5                           | 2,290                                       |
| Emiliano Zapata         | 23,507   | 37.1                           | 2.8                           | 4,044           | 6.4                            | 3.9                           | 19,463           | 30.7                           | 2.6                           | 15,739                                      |
| Espinal                 | 21,306   | 78.8                           | 3.1                           | 9,560           | 35.4                           | 3.8                           | 11,746           | 43.4                           | 2.6                           | 686   |
| Filomeno Mata           | 14,369   | 92.7                           | 3.7                           | 9,622           | 62.1                           | 4.1                           | 4,748            | 30.6                           | 2.8                           | 31  |
| Fortín                  | 22,497   | 34.9                           | 2.6                           | 3,624           | 5.6                            | 3.8                           | 18,873           | 29.3                           | 2.4                           | 15,744                                      |
| Gutiérrez Zamora        | 15,195   | 64.5                           | 2.7                           | 3,446           | 14.6                           | 3.7                           | 11,749           | 49.9                           | 2.4                           | 1,174                                       |
| Hidalgotitlán           | 16,560   | 84.4                           | 3.2                           | 7,858           | 40.0                           | 3.7                           | 8,702            | 44.3                           | 2.6                           | 116   |
| Huatusco                | 35,001   | 69.9                           | 2.9                           | 11,639          | 23.2                           | 3.9                           | 23,363           | 46.6                           | 2.4                           | 3,717                                       |
| Huayacocotla            | 16,452   | 78.0                           | 3.1                           | 6,756           | 32.0                           | 3.8                           | 9,697            | 45.9                           | 2.5                           | 614   |
| Hueyapan de Ocampo      | 30,873   | 71.8                           | 2.8                           | 11,748          | 27.3                           | 3.9                           | 19,125           | 44.4                           | 2.2                           | 2,444                                       |
| Huiloapan de Cuauhtémoc | 3,619    | 52.1                           | 2.5                           | 664             | 9.6                            | 3.7                           | 2,955            | 42.5                           | 2.3                           | 805   |
| Ignacio de la Llave     | 13,030   | 76.7                           | 3.1                           | 5,200           | 30.6                           | 3.8                           | 7,830            | 46.1                           | 2.6                           | 351   |
| Ilamatlán               | 10,472   | 89.3                           | 3.9                           | 7,013           | 59.8                           | 4.2                           | 3,459            | 29.5                           | 3.3                           | 67  |
| Isla                    | 28,136   | 65.1                           | 2.5                           | 5,699           | 13.2                           | 3.7                           | 22,437           | 51.9                           | 2.2                           | 2,468                                       |
| Ixcatepec               | 10,899   | 85.8                           | 3.3                           | 5,809           | 45.8                           | 3.8                           | 5,091            | 40.1                           | 2.7                           | 205   |
| Ixhuacán de los Reyes   | 9,955    | 82.5                           | 2.6                           | 3,106           | 25.7                           | 3.6                           | 6,849            | 56.7                           | 2.1                           | 44  |
| Ixhuatlancillo          | 9,334    | 52.6                           | 2.9                           | 2,223           | 12.5                           | 4.2                           | 7,110            | 40.1                           | 2.6                           | 2,871                                       |
| Ixhuatlán del Café      | 18,718   | 86.8                           | 3.3                           | 9,183           | 42.6                           | 4.0                           | 9,535            | 44.2                           | 2.7                           | 137   |
| Ixhuatlán del Sureste   | 8,765    | 58.7                           | 2.8                           | 2,059           | 13.8                           | 3.8                           | 6,706            | 44.9                           | 2.4                           | 912   |
| Ixhuatlán de Madero     | 45,756   | 84.7                           | 3.6                           | 27,465          | 50.8                           | 4.0                           | 18,292           | 33.8                           | 3.1                           | 210   |
| Ixmiquilpan             | 3,937    | 55.6                           | 2.7                           | 1,012           | 14.3                           | 3.6                           | 2,925            | 41.3                           | 2.4                           | 404   |
| Ixtaczoquitlán          | 27,356   | 45.2                           | 2.4                           | 4,693           | 7.8                            | 3.7                           | 22,663           | 37.4                           | 2.1                           | 12,463                                      |
| Jalacingo               | 37,434   | 85.9                           | 3.1                           | 16,854          | 38.7                           | 3.8                           | 20,579           | 47.2                           | 2.5                           | 401   |
| Jalcomulco              | 4,405    | 79.6                           | 2.7                           | 1,384           | 25.0                           | 3.7                           | 3,021            | 54.6                           | 2.3                           | 110   |
| Jáltipan                | 23,606   | 62.7                           | 3.0                           | 6,268           | 16.7                           | 3.9                           | 17,338           | 46.1                           | 2.7                           | 1,963                                       |
| Jamapa                  | 5,793    | 54.3                           | 2.8                           | 1,212           | 11.4                           | 3.9                           | 4,581            | 42.9                           | 2.5                           | 454   |
| Jesús Carranza          | 20,779   | 78.4                           | 2.9                           | 7,270           | 27.4                           | 3.8                           | 13,509           | 50.9                           | 2.4                           | 458   |
| Jilotepec               | 8,620    | 53.6                           | 2.6                           | 1,565           | 9.7                            | 3.8                           | 7,055            | 43.9                           | 2.4                           | 1,232                                       |
| José Azueta             | 18,219   | 78.8                           | 2.7                           | 6,480           | 28.0                           | 3.7                           | 11,739           | 50.7                           | 2.2                           | 661   |
| Juan Rodríguez Clara    | 28,305   | 76.6                           | 2.8                           | 9,204           | 24.9                           | 3.8                           | 19,101           | 51.7                           | 2.3                           | 893   |
| Juchique de Ferrer      | 11,799   | 80.8                           | 2.9                           | 4,613           | 31.6                           | 3.7                           | 7,186            | 49.2                           | 2.3                           | 247   |
| La Antigua              | 8,091    | 42.3                           | 2.5                           | 1,031           | 5.4                            | 3.7                           | 7,061            | 36.9                           | 2.3                           | 3,776                                       |
| Landero y Coss          | 1,272    | 82.9                           | 2.7                           | 453             | 29.5                           | 3.5                           | 819              | 53.4                           | 2.3                           | 4   |
| La Perla                | 18,690   | 93.4                           | 3.7                           | 12,504          | 62.5                           | 4.1                           | 6,186            | 30.9                           | 2.8                           | 31  |
| Las Choapas             | 58,657   | 77.0                           | 3.3                           | 27,454          | 36.1                           | 4.2                           | 31,202           | 41.0                           | 2.6                           | 4,071                                       |
| Las Minas               | 2,675    | 90.4                           | 3.2                           | 1,548           | 52.3                           | 3.8                           | 1,126            | 38.0                           | 2.5                           | 17  |
| Las Vigas de Ramírez    | 15,314   | 80.2                           | 2.9                           | 6,231           | 32.6                           | 3.8                           | 9,083            | 47.5                           | 2.3                           | 566   |
| Lerdo de Tejada         | 9,889    | 44.5                           | 2.2                           | 1,219           | 5.5                            | 3.7                           | 8,670            | 39.0                           | 2.0                           | 4,342                                       |
| Los Reyes               | 4,727    | 89.1                           | 3.6                           | 3,015           | 56.8                           | 4.0                           | 1,712            | 32.3                           | 2.9                           | 11  |
| Magdalena               | 2,388    | 84.7                           | 3.5                           | 1,412           | 50.1                           | 3.9                           | 975              | 34.6                           | 2.9                           | 0   |
| Maltrata                | 12,832   | 76.8                           | 2.9                           | 4,813           | 28.8                           | 4.0                           | 8,019            | 48.0                           | 2.2                           | 780   |
| Manlio Fabio Altamirano | 14,452   | 57.6                           | 2.7                           | 3,199           | 12.8                           | 3.9                           | 11,253           | 44.9                           | 2.4                           | 1,337                                       |
| Mariano Escobedo        | 23,352   | 65.9                           | 3.4                           | 9,358           | 26.4                           | 4.3                           | 13,995           | 39.5                           | 2.8                           | 4,173                                       |
| Martínez de la Torre    | 46,834   | 56.9                           | 2.7                           | 10,322          | 12.5                           | 4.0                           | 36,512           | 44.3                           | 2.4                           | 10,582                                      |
| Mecatlán                | 10,961   | 93.5                           | 3.7                           | 7,475           | 63.8                           | 4.1                           | 3,486            | 29.7                           | 3.0                           | 14  |
| Mecayapan               | 16,198   | 91.8                           | 3.7                           | 10,399          | 59.0                           | 4.1                           | 5,799            | 32.9                           | 2.9                           | 103   |
| Medellín                | 27,058   | 44.0                           | 2.7                           | 4,212           | 6.9                            | 3.8                           | 22,846           | 37.2                           | 2.5                           | 9,863                                       |
| Miahuatlán              | 3,967    | 87.1                           | 2.5                           | 1,169           | 25.7                           | 3.6                           | 2,798            | 61.4                           | 2.0                           | 21  |
| Minatitlán              | 74,506   | 41.8                           | 3.1                           | 18,315          | 10.3                           | 4.1                           | 56,191           | 31.5                           | 2.8                           | 41,566                                      |

**Indicadores seleccionados de pobreza para el estado y municipios 2010**

[Cuadro 3.29](#)

| Municipio                            | Pobreza  |                        |                       | Pobreza extrema |                        |                       | Pobreza moderada |                        |                       | Población no pobre y no vulnerable |
|--------------------------------------|----------|------------------------|-----------------------|-----------------|------------------------|-----------------------|------------------|------------------------|-----------------------|------------------------------------|
|                                      | Personas | Porcentaje de personas | Promedio de carencias | Personas        | Porcentaje de personas | Promedio de carencias | Personas         | Porcentaje de personas | Promedio de carencias |                                    |
| Misantla                             | 50,603   | 70.1                   | 2.7                   | 12,653          | 17.5                   | 3.8                   | 37,950           | 52.6                   | 2.3                   | 2,701                              |
| Mixtla de Altamirano                 | 9,007    | 97.0                   | 4.0                   | 7,453           | 80.3                   | 4.1                   | 1,554            | 16.7                   | 3.2                   | 0                                  |
| Moloacán                             | 11,663   | 63.5                   | 3.0                   | 3,459           | 18.8                   | 4.0                   | 8,205            | 44.7                   | 2.6                   | 864                                |
| Nanchital de Lázaro Cárdenas del Río | 10,543   | 34.8                   | 2.4                   | 1,441           | 4.8                    | 3.9                   | 9,102            | 30.1                   | 2.1                   | 8,030                              |
| Naolinco                             | 13,619   | 59.6                   | 2.4                   | 2,358           | 10.3                   | 3.6                   | 11,261           | 49.3                   | 2.1                   | 1,663                              |
| Naranjal                             | 3,346    | 77.3                   | 2.9                   | 1,328           | 30.7                   | 4.0                   | 2,018            | 46.6                   | 2.2                   | 107                                |
| Naranjos Amatlán                     | 10,005   | 42.0                   | 2.3                   | 1,284           | 5.4                    | 4.0                   | 8,721            | 36.6                   | 2.1                   | 5,247                              |
| Nautla                               | 7,211    | 71.4                   | 2.5                   | 1,576           | 15.6                   | 3.7                   | 5,635            | 55.8                   | 2.2                   | 143                                |
| Nogales                              | 18,862   | 59.2                   | 3.0                   | 5,662           | 17.8                   | 4.1                   | 13,199           | 41.4                   | 2.6                   | 4,052                              |
| Oluta                                | 8,981    | 64.6                   | 2.8                   | 2,232           | 16.1                   | 3.9                   | 6,749            | 48.5                   | 2.4                   | 708                                |
| Omealca                              | 13,627   | 71.2                   | 2.7                   | 4,392           | 22.9                   | 3.7                   | 9,235            | 48.2                   | 2.2                   | 522                                |
| Orizaba                              | 21,596   | 19.8                   | 2.5                   | 2,803           | 2.6                    | 3.8                   | 18,794           | 17.2                   | 2.3                   | 44,174                             |
| Otatitlán                            | 2,748    | 61.4                   | 2.4                   | 543             | 12.1                   | 3.7                   | 2,206            | 49.3                   | 2.1                   | 371                                |
| Oteapan                              | 11,512   | 75.9                   | 3.1                   | 4,428           | 29.2                   | 3.9                   | 7,084            | 46.7                   | 2.7                   | 364                                |
| Ozuluama de Mascareñas               | 20,274   | 79.7                   | 3.3                   | 9,082           | 35.7                   | 4.0                   | 11,192           | 44.0                   | 2.7                   | 402                                |
| Pajapan                              | 15,946   | 86.0                   | 3.2                   | 7,083           | 38.2                   | 3.9                   | 8,863            | 47.8                   | 2.6                   | 81                                 |
| Pánuco                               | 57,531   | 56.7                   | 2.7                   | 12,218          | 12.0                   | 3.9                   | 45,313           | 44.6                   | 2.4                   | 10,654                             |
| Papantla                             | 111,408  | 68.5                   | 3.1                   | 41,427          | 25.5                   | 3.8                   | 69,981           | 43.0                   | 2.7                   | 8,447                              |
| Paso del Macho                       | 18,953   | 63.2                   | 3.1                   | 5,387           | 18.0                   | 4.1                   | 13,567           | 45.2                   | 2.7                   | 1,548                              |
| Paso de Ovejas                       | 19,301   | 53.4                   | 2.4                   | 3,447           | 9.5                    | 3.6                   | 15,854           | 43.9                   | 2.1                   | 4,270                              |
| Perote                               | 43,690   | 66.6                   | 2.6                   | 8,960           | 13.7                   | 3.8                   | 34,730           | 52.9                   | 2.3                   | 3,610                              |
| Platón Sánchez                       | 13,735   | 76.5                   | 2.8                   | 4,912           | 27.3                   | 3.7                   | 8,823            | 49.1                   | 2.3                   | 918                                |
| Playa Vicente                        | 34,336   | 81.9                   | 3.2                   | 15,541          | 37.1                   | 3.9                   | 18,794           | 44.8                   | 2.7                   | 924                                |
| Poza Rica de Hidalgo                 | 70,759   | 35.6                   | 2.5                   | 11,306          | 5.7                    | 3.7                   | 59,453           | 29.9                   | 2.3                   | 57,941                             |
| Pueblo Viejo                         | 34,776   | 60.7                   | 2.7                   | 7,323           | 12.8                   | 3.8                   | 27,453           | 47.9                   | 2.4                   | 4,587                              |
| Puente Nacional                      | 11,294   | 55.4                   | 2.8                   | 2,603           | 12.8                   | 3.8                   | 8,691            | 42.6                   | 2.4                   | 2,343                              |
| Rafael Delgado                       | 15,616   | 79.3                   | 3.3                   | 7,757           | 39.4                   | 4.0                   | 7,859            | 39.9                   | 2.6                   | 946                                |
| Rafael Lucio                         | 4,469    | 62.9                   | 2.6                   | 879             | 12.4                   | 3.7                   | 3,590            | 50.5                   | 2.3                   | 442                                |
| Río Blanco                           | 13,202   | 32.8                   | 2.3                   | 1,635           | 4.1                    | 3.6                   | 11,568           | 28.7                   | 2.1                   | 11,404                             |
| Saltabarranca                        | 2,855    | 52.9                   | 2.1                   | 410             | 7.6                    | 3.4                   | 2,445            | 45.3                   | 1.8                   | 579                                |
| San Andrés Tenejapan                 | 2,251    | 84.9                   | 3.3                   | 1,210           | 45.6                   | 3.9                   | 1,041            | 39.2                   | 2.7                   | 2                                  |
| San Andrés Tuxtla                    | 108,605  | 70.9                   | 2.7                   | 34,687          | 22.6                   | 3.8                   | 73,918           | 48.3                   | 2.2                   | 9,945                              |
| San Juan Evangelista                 | 28,336   | 78.5                   | 3.1                   | 11,112          | 30.8                   | 3.8                   | 17,224           | 47.7                   | 2.6                   | 600                                |
| San Rafael                           | 19,631   | 61.8                   | 2.8                   | 4,141           | 13.0                   | 3.8                   | 15,490           | 48.7                   | 2.5                   | 1,605                              |
| Santiago Sochiapan                   | 12,260   | 91.6                   | 3.3                   | 7,211           | 53.9                   | 3.7                   | 5,048            | 37.7                   | 2.7                   | 35                                 |
| Santiago Tuxtla                      | 41,603   | 74.5                   | 2.6                   | 13,358          | 23.9                   | 3.7                   | 28,244           | 50.6                   | 2.1                   | 2,109                              |
| Sayula de Alemán                     | 26,502   | 79.9                   | 3.1                   | 10,632          | 32.1                   | 3.8                   | 15,870           | 47.9                   | 2.6                   | 834                                |
| Sochiapa                             | 3,118    | 88.5                   | 2.6                   | 1,161           | 33.0                   | 3.7                   | 1,957            | 55.6                   | 2.0                   | 6                                  |
| Soconusco                            | 6,589    | 46.2                   | 2.7                   | 1,352           | 9.5                    | 3.9                   | 5,236            | 36.7                   | 2.4                   | 2,825                              |
| Soledad Atzompa                      | 20,549   | 93.4                   | 3.8                   | 14,277          | 64.9                   | 4.1                   | 6,273            | 28.5                   | 3.2                   | 14                                 |
| Soledad de Doblado                   | 18,697   | 67.6                   | 2.7                   | 4,509           | 16.3                   | 3.8                   | 14,187           | 51.3                   | 2.3                   | 1,080                              |
| Soteapan                             | 29,441   | 92.8                   | 3.6                   | 19,506          | 61.5                   | 4.0                   | 9,935            | 31.3                   | 2.8                   | 216                                |
| Tamalín                              | 10,242   | 82.2                   | 2.9                   | 4,055           | 32.5                   | 3.8                   | 6,186            | 49.6                   | 2.3                   | 377                                |
| Tamiahua                             | 20,174   | 78.7                   | 3.3                   | 9,006           | 35.1                   | 3.9                   | 11,168           | 43.6                   | 2.8                   | 75                                 |
| Tampico Alto                         | 8,918    | 58.0                   | 2.9                   | 2,309           | 15.0                   | 3.9                   | 6,609            | 43.0                   | 2.5                   | 812                                |
| Tancoco                              | 4,299    | 73.0                   | 3.4                   | 1,839           | 31.3                   | 4.0                   | 2,460            | 41.8                   | 2.9                   | 110                                |
| Tantima                              | 11,553   | 82.2                   | 3.1                   | 4,789           | 34.1                   | 3.8                   | 6,763            | 48.1                   | 2.6                   | 110                                |
| Tantoyuca                            | 78,920   | 77.0                   | 3.5                   | 39,969          | 39.0                   | 4.1                   | 38,951           | 38.0                   | 3.0                   | 2,694                              |
| Tatahuicapan de Juárez               | 12,526   | 89.6                   | 3.6                   | 7,206           | 51.6                   | 4.0                   | 5,320            | 38.1                   | 2.9                   | 233                                |
| Tatatila                             | 5,085    | 88.4                   | 3.0                   | 2,449           | 42.6                   | 3.8                   | 2,636            | 45.9                   | 2.3                   | 22                                 |
| Tecolutla                            | 19,671   | 77.0                   | 3.1                   | 7,616           | 29.8                   | 3.8                   | 12,055           | 47.2                   | 2.7                   | 325                                |
| Tehuipango                           | 18,763   | 94.7                   | 4.4                   | 15,207          | 76.8                   | 4.5                   | 3,556            | 18.0                   | 4.1                   | 6                                  |
| Tempoal                              | 27,362   | 74.9                   | 2.9                   | 10,177          | 27.9                   | 3.9                   | 17,185           | 47.0                   | 2.3                   | 1,709                              |
| Tenampa                              | 5,948    | 79.1                   | 2.7                   | 1,894           | 25.2                   | 3.6                   | 4,054            | 53.9                   | 2.3                   | 37                                 |
| Tenochtitlán                         | 4,195    | 85.8                   | 2.7                   | 1,553           | 31.8                   | 3.9                   | 2,641            | 54.0                   | 2.0                   | 33                                 |
| Teocelo                              | 10,779   | 63.3                   | 2.3                   | 1,880           | 11.0                   | 3.6                   | 8,899            | 52.3                   | 2.0                   | 1,153                              |
| Tepatlxco                            | 7,882    | 89.0                   | 3.2                   | 4,045           | 45.7                   | 3.8                   | 3,837            | 43.3                   | 2.6                   | 0                                  |



**Indicadores seleccionados de pobreza para el estado y municipios 2010**

[Cuadro 3.29](#)

| Municipio                        | Pobreza  |                        |                       | Pobreza extrema |                        |                       | Pobreza moderada |                        |                       | Población no pobre y no vulnerable |
|----------------------------------|----------|------------------------|-----------------------|-----------------|------------------------|-----------------------|------------------|------------------------|-----------------------|------------------------------------|
|                                  | Personas | Porcentaje de personas | Promedio de carencias | Personas        | Porcentaje de personas | Promedio de carencias | Personas         | Porcentaje de personas | Promedio de carencias |                                    |
| Tepetlán                         | 8,228    | 81.3                   | 2.7                   | 2,937           | 29.0                   | 3.6                   | 5,291            | 52.3                   | 2.1                   | 112                                |
| Tepetzintla                      | 12,595   | 83.7                   | 3.2                   | 6,219           | 41.3                   | 3.9                   | 6,377            | 42.4                   | 2.6                   | 458                                |
| Tequila                          | 12,393   | 88.8                   | 3.5                   | 7,510           | 53.8                   | 4.0                   | 4,884            | 35.0                   | 2.7                   | 67                                 |
| Texcatepec                       | 8,179    | 85.7                   | 3.9                   | 5,142           | 53.9                   | 4.1                   | 3,037            | 31.8                   | 3.5                   | 33                                 |
| Texhuacán                        | 3,963    | 85.7                   | 3.5                   | 2,475           | 53.5                   | 3.9                   | 1,488            | 32.2                   | 2.9                   | 62                                 |
| Texistepec                       | 18,629   | 84.5                   | 3.2                   | 8,549           | 38.8                   | 3.9                   | 10,080           | 45.7                   | 2.5                   | 393                                |
| Tezonapa                         | 39,781   | 74.1                   | 3.2                   | 16,945          | 31.6                   | 4.0                   | 22,835           | 42.5                   | 2.6                   | 1,345                              |
| Tierra Blanca                    | 47,136   | 53.8                   | 2.6                   | 9,246           | 10.6                   | 3.8                   | 37,890           | 43.3                   | 2.3                   | 9,914                              |
| Tihuatlán                        | 70,109   | 74.5                   | 3.5                   | 30,257          | 32.1                   | 4.1                   | 39,852           | 42.3                   | 3.0                   | 1,411                              |
| Tlachichilco                     | 9,131    | 87.1                   | 3.6                   | 5,874           | 56.0                   | 3.8                   | 3,257            | 31.1                   | 3.1                   | 53                                 |
| Tlacojalpan                      | 3,018    | 67.2                   | 2.6                   | 759             | 16.9                   | 3.9                   | 2,259            | 50.3                   | 2.2                   | 251                                |
| Tlacolulan                       | 9,340    | 82.9                   | 2.9                   | 3,984           | 35.4                   | 3.9                   | 5,356            | 47.5                   | 2.2                   | 267                                |
| Tlacotalpan                      | 6,943    | 56.6                   | 2.7                   | 1,725           | 14.1                   | 3.7                   | 5,218            | 42.5                   | 2.3                   | 1,155                              |
| Tlacotepec de Mejía              | 3,230    | 78.5                   | 2.5                   | 926             | 22.5                   | 3.5                   | 2,304            | 56.0                   | 2.1                   | 72                                 |
| Tlalixcoyan                      | 23,250   | 60.7                   | 2.6                   | 4,808           | 12.5                   | 3.8                   | 18,442           | 48.1                   | 2.3                   | 2,003                              |
| Tlalnahuayocan                   | 10,050   | 64.4                   | 3.0                   | 3,371           | 21.6                   | 3.9                   | 6,679            | 42.8                   | 2.5                   | 999                                |
| Tlaltetela                       | 12,848   | 86.0                   | 3.2                   | 5,980           | 40.0                   | 3.8                   | 6,868            | 45.9                   | 2.6                   | 31                                 |
| Tlapacoyan                       | 41,953   | 77.5                   | 2.6                   | 13,981          | 25.8                   | 3.7                   | 27,972           | 51.7                   | 2.1                   | 2,424                              |
| Tlaquilpa                        | 5,472    | 91.1                   | 3.3                   | 3,151           | 52.4                   | 3.8                   | 2,321            | 38.6                   | 2.6                   | 7                                  |
| Tlilapan                         | 3,956    | 76.3                   | 2.9                   | 1,367           | 26.3                   | 3.9                   | 2,590            | 49.9                   | 2.3                   | 211                                |
| Tomatlán                         | 4,133    | 62.8                   | 2.7                   | 820             | 12.5                   | 3.8                   | 3,313            | 50.4                   | 2.4                   | 388                                |
| Tonayán                          | 5,220    | 87.7                   | 3.1                   | 2,499           | 42.0                   | 3.8                   | 2,721            | 45.7                   | 2.4                   | 19                                 |
| Totutla                          | 13,862   | 82.9                   | 3.0                   | 5,317           | 31.8                   | 3.8                   | 8,545            | 51.1                   | 2.4                   | 167                                |
| Tres Valles                      | 27,864   | 60.4                   | 2.8                   | 6,900           | 15.0                   | 3.9                   | 20,964           | 45.4                   | 2.5                   | 3,596                              |
| Tuxpan                           | 76,397   | 47.5                   | 2.9                   | 15,994          | 9.9                    | 4.0                   | 60,403           | 37.5                   | 2.6                   | 26,831                             |
| Tuxtilla                         | 1,525    | 52.6                   | 2.3                   | 250             | 8.6                    | 3.5                   | 1,275            | 44.0                   | 2.1                   | 146                                |
| Ursulo Galván                    | 11,481   | 37.4                   | 2.1                   | 1,214           | 4.0                    | 3.7                   | 10,267           | 33.5                   | 1.9                   | 5,990                              |
| Uxpanapa                         | 25,230   | 87.8                   | 3.4                   | 13,201          | 45.9                   | 4.0                   | 12,029           | 41.9                   | 2.6                   | 203                                |
| Vega de Alatorre                 | 12,661   | 64.8                   | 2.4                   | 2,380           | 12.2                   | 3.8                   | 10,281           | 52.6                   | 2.1                   | 1,264                              |
| Veracruz                         | 168,586  | 30.9                   | 2.6                   | 25,728          | 4.7                    | 3.9                   | 142,858          | 26.2                   | 2.3                   | 171,033                            |
| Villa Aldama                     | 10,942   | 87.1                   | 2.6                   | 3,657           | 29.1                   | 3.8                   | 7,285            | 58.0                   | 2.0                   | 162                                |
| Xalapa                           | 177,918  | 37.4                   | 2.5                   | 26,562          | 5.6                    | 3.7                   | 151,356          | 31.8                   | 2.2                   | 134,419                            |
| Xico                             | 24,839   | 70.5                   | 2.7                   | 6,308           | 17.9                   | 3.8                   | 18,531           | 52.6                   | 2.3                   | 2,045                              |
| Xoxocotla                        | 4,378    | 91.7                   | 3.4                   | 2,711           | 56.8                   | 3.8                   | 1,667            | 34.9                   | 2.8                   | 0                                  |
| Yanga                            | 10,638   | 56.0                   | 2.4                   | 1,903           | 10.0                   | 3.6                   | 8,735            | 46.0                   | 2.1                   | 1,361                              |
| Yecuatla                         | 8,472    | 75.3                   | 3.0                   | 3,197           | 28.4                   | 4.0                   | 5,275            | 46.9                   | 2.5                   | 345                                |
| Zacualpan                        | 6,623    | 88.0                   | 3.4                   | 3,772           | 50.1                   | 3.8                   | 2,851            | 37.9                   | 2.8                   | 34                                 |
| Zaragoza                         | 10,625   | 83.7                   | 3.1                   | 4,396           | 34.6                   | 3.9                   | 6,229            | 49.0                   | 2.6                   | 220                                |
| Zentla                           | 11,064   | 77.3                   | 2.8                   | 3,597           | 25.1                   | 3.7                   | 7,467            | 52.2                   | 2.4                   | 48                                 |
| Zongolica                        | 28,894   | 85.9                   | 3.8                   | 18,882          | 56.1                   | 4.2                   | 10,012           | 29.8                   | 3.0                   | 856                                |
| Zontecomatlán de López y Fuentes | 12,545   | 94.0                   | 3.4                   | 8,231           | 61.7                   | 3.8                   | 4,314            | 32.3                   | 2.6                   | 62                                 |
| Zozocolco de Hidalgo             | 12,480   | 89.9                   | 3.4                   | 7,608           | 54.8                   | 3.9                   | 4,872            | 35.1                   | 2.7                   | 117                                |

Nota: La información se refiere a estimaciones realizadas por el Consejo Nacional de Evaluación de la Política de Desarrollo Social (CONEVAL), con base en el Módulo de Condiciones Socioeconómicas (MCS) de la Encuesta Nacional de Ingresos y Gastos de los Hogares (ENIGH) 2010 y la muestra del Censo de Población y Vivienda 2010.

Las estimaciones fueron realizadas de acuerdo a la metodología de medición de pobreza publicada en el Diario Oficial de la Federación el 16 de junio de 2010. Asimismo, las estimaciones municipales han sido ajustadas a la información reportada a nivel estatal en julio de 2011, las que pueden variar ligeramente debido a valores faltantes en el MCS de la ENIGH 2010.

Fuente: Consejo Nacional de Evaluación de la Política de Desarrollo Social. *Medición de pobreza municipal 2010*. [www.coneval.gob.mx](http://www.coneval.gob.mx) (15 de diciembre de 2011).

**Defunciones accidentales y violentas por sexo y grupo quinquenal de edad del fallecido según lugar donde ocurrió la lesión 2010**

**Cuadro 3.30**

1a. parte

| Sexo<br>Grupo de edad | Total        | Área comercial<br>o de servicios | Área industrial<br>(taller, fábrica<br>u obra) | Áreas<br>deportivas | Calle o<br>carretera | Escuela<br>u oficina<br>pública |
|-----------------------|--------------|----------------------------------|--|---------------------|----------------------|---------------------------------|
| <b>Total</b>          | <b>3,499</b> | <b>13</b>                        | <b>36</b>                                      | <b>108</b>          | <b>1,270</b>         | <b>7</b>                        |
| Menores de 1 año      | 39           | 0                                | 0  | 1                   | 4                    | 0                               |
| 1 a 4 años            | 66           | 0                                | 0  | 2                   | 20                   | 1                               |
| 5 a 9 años            | 46           | 0                                | 0  | 3                   | 16                   | 0                               |
| 10 a 14 años          | 80           | 0                                | 0  | 0                   | 23                   | 0                               |
| 15 a 19 años          | 288          | 2                                | 6  | 9                   | 104                  | 0                               |
| 20 a 24 años          | 334          | 1                                | 7  | 7                   | 141                  | 2                               |
| 25 a 29 años          | 333          | 1                                | 3  | 13                  | 157                  | 0                               |
| 30 a 34 años          | 339          | 3                                | 3  | 18                  | 147                  | 1                               |
| 35 a 39 años          | 308          | 1                                | 4  | 11                  | 124                  | 0                               |
| 40 a 44 años          | 289          | 1                                | 2  | 4                   | 117                  | 1                               |
| 45 a 49 años          | 228          | 1                                | 4  | 10                  | 75                   | 1                               |
| 50 a 54 años          | 189          | 2                                | 3  | 8                   | 65                   | 0                               |
| 55 a 59 años          | 177          | 0                                | 2  | 4                   | 58                   | 0                               |
| 60 a 64 años          | 155          | 1                                | 0  | 5                   | 62                   | 0                               |
| 65 y más años         | 583          | 0                                | 1  | 12                  | 141                  | 1                               |
| No especificado       | 45           | 0                                | 1  | 1                   | 16                   | 0                               |
| <b>Hombres</b>        | <b>2,810</b> | <b>12</b>                        | <b>35</b>                                      | <b>91</b>           | <b>1,055</b>         | <b>6</b>                        |
| Menores de 1 año      | 17           | 0                                | 0  | 0                   | 4                    | 0                               |
| 1 a 4 años            | 35           | 0                                | 0  | 2                   | 11                   | 0                               |
| 5 a 9 años            | 29           | 0                                | 0  | 1                   | 12                   | 0                               |
| 10 a 14 años          | 65           | 0                                | 0  | 0                   | 20                   | 0                               |
| 15 a 19 años          | 226          | 1                                | 5  | 8                   | 83                   | 0                               |
| 20 a 24 años          | 286          | 1                                | 7  | 6                   | 120                  | 2                               |
| 25 a 29 años          | 277          | 1                                | 3  | 11                  | 133                  | 0                               |
| 30 a 34 años          | 292          | 3                                | 3  | 16                  | 128                  | 1                               |
| 35 a 39 años          | 255          | 1                                | 4  | 10                  | 103                  | 0                               |
| 40 a 44 años          | 263          | 1                                | 2  | 4                   | 106                  | 1                               |
| 45 a 49 años          | 183          | 1                                | 4  | 6                   | 61                   | 1                               |
| 50 a 54 años          | 163          | 2                                | 3  | 8                   | 54                   | 0                               |
| 55 a 59 años          | 155          | 0                                | 2  | 4                   | 49                   | 0                               |
| 60 a 64 años          | 124          | 1                                | 0  | 4                   | 48                   | 0                               |
| 65 y más años         | 399          | 0                                | 1  | 10                  | 107                  | 1                               |
| No especificado       | 41           | 0                                | 1  | 1                   | 16                   | 0                               |

**Defunciones accidentales y violentas por sexo y grupo quinquenal de edad del fallecido según lugar donde ocurrió la lesión 2010**

**Cuadro 3.30**

1a. parte

| Sexo<br>Grupo de edad | Total      | Área comercial<br>o de servicios | Área industrial<br>(taller, fábrica<br>u obra) | Áreas<br>deportivas | Calle o<br>carretera | Escuela<br>u oficina<br>pública |
|-----------------------|------------|----------------------------------|--|---------------------|----------------------|---------------------------------|
| Mujeres               | <b>687</b> | 1                                | 1  | 17                  | 214                  | 1                               |
| Menores de 1 año      | <b>22</b>  | 0                                | 0  | 1                   | 0                    | 0                               |
| 1 a 4 años            | <b>31</b>  | 0                                | 0  | 0                   | 9                    | 1                               |
| 5 a 9 años            | <b>17</b>  | 0                                | 0  | 2                   | 4                    | 0                               |
| 10 a 14 años          | <b>15</b>  | 0                                | 0  | 0                   | 3                    | 0                               |
| 15 a 19 años          | <b>62</b>  | 1                                | 1  | 1                   | 21                   | 0                               |
| 20 a 24 años          | <b>48</b>  | 0                                | 0  | 1                   | 21                   | 0                               |
| 25 a 29 años          | <b>56</b>  | 0                                | 0  | 2                   | 24                   | 0                               |
| 30 a 34 años          | <b>47</b>  | 0                                | 0  | 2                   | 19                   | 0                               |
| 35 a 39 años          | <b>51</b>  | 0                                | 0  | 1                   | 20                   | 0                               |
| 40 a 44 años          | <b>26</b>  | 0                                | 0  | 0                   | 11                   | 0                               |
| 45 a 49 años          | <b>45</b>  | 0                                | 0  | 4                   | 14                   | 0                               |
| 50 a 54 años          | <b>26</b>  | 0                                | 0  | 0                   | 11                   | 0                               |
| 55 a 59 años          | <b>22</b>  | 0                                | 0  | 0                   | 9                    | 0                               |
| 60 a 64 años          | <b>31</b>  | 0                                | 0  | 1                   | 14                   | 0                               |
| 65 y más años         | <b>184</b> | 0                                | 0  | 2                   | 34                   | 0                               |
| No especificado       | <b>4</b>   | 0                                | 0  | 0                   | 0                    | 0                               |
| No especificado       | <b>2</b>   | 0                                | 0  | 0                   | 1                    | 0                               |
| 35 a 39 años          | <b>2</b>   | 0                                | 0  | 0                   | 1                    | 0                               |

**Defunciones accidentales y violentas por sexo y grupo quinquenal de edad del fallecido según lugar donde ocurrió la lesión 2010**

**Cuadro 3.30**  
2a. parte y última

| Sexo<br>Grupo de edad | Granja<br>(rancho<br>o parcela) | Institución<br>residencial | Vivienda<br>particular | Otro       | No<br>especificado |
|-----------------------|---------------------------------|----------------------------|------------------------|------------|--------------------|
| <b>Total</b>          | <b>148</b>                      | <b>9</b>                   | <b>675</b>             | <b>331</b> | <b>902</b>         |
| Menores de 1 año      | 0                               | 0                          | 12                     | 3          | 19                 |
| 1 a 4 años            | 0                               | 0                          | 19                     | 6          | 18                 |
| 5 a 9 años            | 4                               | 0                          | 8                      | 9          | 6                  |
| 10 a 14 años          | 8                               | 0                          | 17                     | 16         | 16                 |
| 15 a 19 años          | 7                               | 1                          | 61                     | 45         | 53                 |
| 20 a 24 años          | 12                              | 1                          | 65                     | 38         | 60                 |
| 25 a 29 años          | 12                              | 1                          | 58                     | 30         | 58                 |
| 30 a 34 años          | 19                              | 0                          | 48                     | 34         | 66                 |
| 35 a 39 años          | 14                              | 1                          | 66                     | 21         | 66                 |
| 40 a 44 años          | 16                              | 0                          | 51                     | 25         | 72                 |
| 45 a 49 años          | 8                               | 1                          | 51                     | 30         | 47                 |
| 50 a 54 años          | 12                              | 2                          | 38                     | 15         | 44                 |
| 55 a 59 años          | 10                              | 0                          | 42                     | 15         | 46                 |
| 60 a 64 años          | 7                               | 1                          | 34                     | 10         | 35                 |
| 65 y más años         | 18                              | 1                          | 100                    | 28         | 281                |
| No especificado       | 1                               | 0                          | 5                      | 6          | 15                 |
| <b>Hombres</b>        | <b>138</b>                      | <b>8</b>                   | <b>499</b>             | <b>277</b> | <b>689</b>         |
| Menores de 1 año      | 0                               | 0                          | 4                      | 0          | 9                  |
| 1 a 4 años            | 0                               | 0                          | 5                      | 5          | 12                 |
| 5 a 9 años            | 4                               | 0                          | 2                      | 6          | 4                  |
| 10 a 14 años          | 8                               | 0                          | 12                     | 12         | 13                 |
| 15 a 19 años          | 7                               | 1                          | 41                     | 37         | 43                 |
| 20 a 24 años          | 11                              | 1                          | 47                     | 34         | 57                 |
| 25 a 29 años          | 11                              | 1                          | 43                     | 24         | 50                 |
| 30 a 34 años          | 17                              | 0                          | 42                     | 30         | 52                 |
| 35 a 39 años          | 11                              | 1                          | 50                     | 16         | 59                 |
| 40 a 44 años          | 16                              | 0                          | 46                     | 24         | 63                 |
| 45 a 49 años          | 8                               | 1                          | 37                     | 24         | 40                 |
| 50 a 54 años          | 11                              | 2                          | 32                     | 13         | 38                 |
| 55 a 59 años          | 10                              | 0                          | 37                     | 15         | 38                 |
| 60 a 64 años          | 6                               | 0                          | 26                     | 10         | 29                 |
| 65 y más años         | 18                              | 1                          | 70                     | 21         | 170                |
| No especificado       | 0                               | 0                          | 5                      | 6          | 12                 |

**Defunciones accidentales y violentas por sexo y grupo quinquenal de edad del fallecido según lugar donde ocurrió la lesión 2010**

**Cuadro 3.30**  
2a. parte y última

| Sexo<br>Grupo de edad | Granja<br>(rancho<br>o parcela) | Institución<br>residencial | Vivienda<br>particular | Otro | No<br>especificado |
|-----------------------|---------------------------------|----------------------------|------------------------|------|--------------------|
| Mujeres               | 10                              | 1                          | 175                    | 54   | 213                |
| Menores de 1 año      | 0                               | 0                          | 8                      | 3    | 10                 |
| 1 a 4 años            | 0                               | 0                          | 14                     | 1    | 6                  |
| 5 a 9 años            | 0                               | 0                          | 6                      | 3    | 2                  |
| 10 a 14 años          | 0                               | 0                          | 5                      | 4    | 3                  |
| 15 a 19 años          | 0                               | 0                          | 20                     | 8    | 10                 |
| 20 a 24 años          | 1                               | 0                          | 18                     | 4    | 3                  |
| 25 a 29 años          | 1                               | 0                          | 15                     | 6    | 8                  |
| 30 a 34 años          | 2                               | 0                          | 6                      | 4    | 14                 |
| 35 a 39 años          | 3                               | 0                          | 15                     | 5    | 7                  |
| 40 a 44 años          | 0                               | 0                          | 5                      | 1    | 9                  |
| 45 a 49 años          | 0                               | 0                          | 14                     | 6    | 7                  |
| 50 a 54 años          | 1                               | 0                          | 6                      | 2    | 6                  |
| 55 a 59 años          | 0                               | 0                          | 5                      | 0    | 8                  |
| 60 a 64 años          | 1                               | 1                          | 8                      | 0    | 6                  |
| 65 y más años         | 0                               | 0                          | 30                     | 7    | 111                |
| No especificado       | 1                               | 0                          | 0                      | 0    | 3                  |
| No especificado       | 0                               | 0                          | 1                      | 0    | 0                  |
| 35 a 39 años          | 0                               | 0                          | 1                      | 0    | 0                  |

Nota: La información se refiere al total de hechos ocurridos en la entidad, independientemente de que ésta fuese o no el lugar de residencia habitual del fallecido.

Fuente: INEGI. Dirección General de Estadísticas Sociodemográficas. *Estadísticas de mortalidad*.

**Defunciones accidentales y violentas por principales causas según lugar donde ocurrió la lesión 2010**

[Cuadro 3.31](#)

1a. parte

| Causa  | Total        | Área comercial o de servicios | Área industrial (taller, fábrica u obra) | Áreas deportivas | Calle o carretera | Escuela u oficina pública |
|--|--------------|-------------------------------|--|------------------|-------------------|---------------------------|
| <b>Total</b>   | <b>3,499</b> | <b>13</b>                     | <b>36</b>                                | <b>108</b>       | <b>1,270</b>      | <b>7</b>                  |
| Accidentes de transporte   | 685          | 1                             |  | 43               | 539               |                           |
| Agresiones (homicidios)  | 461          | 8                             | 10                                       | 25               | 211               | 1                         |
| Ahogamiento y sumersión accidentales                             | 286          | 1                             | 3  | 8                | 19                |                           |
| Caídas   | 92           | 0                             | 3  | 0                | 22                | 1                         |
| Envenenamiento accidental por, y exposición a sustancias nocivas | 65           | 0                             | 0  | 1                | 1                 | 1                         |
| Exposición al humo, fuego y llamas                               | 44           | 0                             | 0  | 0                | 9                 |                           |
| Lesiones autoinfligidas intencionalmente (suicidios)             | 264          | 0                             | 2  | 3                | 8                 | 0                         |
| Resto de las causas  | 1,602        | 3                             | 18                                       | 28               | 461               | 4                         |

**Defunciones accidentales y violentas por principales causas según lugar donde ocurrió la lesión 2010**

**Cuadro 3.31**  
2a. parte y última

| Causa  | Granja (rancho o parcela) | Institución residencial | Vivienda particular | Otro       | No especificado |
|--|---------------------------|-------------------------|---------------------|------------|-----------------|
| <b>Total</b>   | <b>148</b>                | <b>9</b>                | <b>675</b>          | <b>331</b> | <b>902</b>      |
| Accidentes de transporte   | 7                         | 1                       | 18                  | 21         | 55              |
| Agresiones (homicidios)  | 38                        | 4                       | 88                  | 37         | 39              |
| Ahogamiento y sumersión accidentales                             | 20                        |                         | 21                  | 156        | 58              |
| Caídas   | 6                         | 2                       | 34                  | 9          | 15              |
| Envenenamiento accidental por, y exposición a sustancias nocivas | 0                         | 0                       | 37                  | 4          | 21              |
| Exposición al humo, fuego y llamas                               | 0                         | 0                       | 16                  | 0          | 19              |
| Lesiones autoinfligidas intencionalmente (suicidios)             | 21                        |                         | 198                 | 15         | 17              |
| Resto de las causas  | 56                        | 2                       | 263                 | 89         | 678             |

Nota: La información se refiere al total de hechos ocurridos en la entidad, independientemente de que ésta fuese o no el lugar de residencia habitual del fallecido.

La clasificación de causa de muerte utilizada en este cuadro corresponde a la lista 1 para la mortalidad de la *Clasificación internacional de enfermedades* en su 10a revisión.

Fuente: INEGI. Dirección General de Estadísticas Sociodemográficas. *Estadísticas de mortalidad*.

**Suicidios registrados por grupo quinquenal de edad según sexo  
2010**

[Cuadro 3.32](#)

| Grupo quinquenal de edad | Total      | Hombres    | Mujeres   |
|--------------------------|------------|------------|-----------|
| <b>Total</b>             | <b>262</b> | <b>215</b> | <b>47</b> |
| 10 a 14 años             | 9          | 7          | 2         |
| 15 a 19 años             | 36         | 25         | 11        |
| 20 a 24 años             | 33         | 25         | 8         |
| 25 a 29 años             | 24         | 20         | 4         |
| 30 a 34 años             | 25         | 21         | 4         |
| 35 a 39 años             | 29         | 21         | 8         |
| 40 a 44 años             | 21         | 21         | 0         |
| 45 a 49 años             | 23         | 19         | 4         |
| 50 a 54 años             | 12         | 11         | 1         |
| 55 a 59 años             | 15         | 14         | 1         |
| 60 a 64 años             | 11         | 9          | 2         |
| 65 y más años            | 23         | 21         | 2         |
| No especificado          | 1          | 1          | 0         |

Nota: La información se refiere a las personas de 10 y más años, dado que para los menores a esa edad el hecho se califica como accidente. Se refiere a suicidios de personas con residencia habitual en la entidad.

Fuente: INEGI. Dirección General de Estadísticas Sociodemográficas. *Estadísticas sobre suicidios*.