

Longitud de la red carretera por municipio según tipo de camino
Al 31 de diciembre de 2011
(Kilómetros)

[Cuadro 22.1](#)

Municipio	Total	Troncal federal a/		Alimentadoras estatales b/			Caminos rurales			Brechas mejoradas
		Pavimen- tada c/	Reves- tida	Pavimen- tada c/	Reves- tida	Terra- cería d/	Pavimen- tada	Reves- tida	Terra- cería	
Estado	24,348	3,428	0	4,959	2,634	20	541	3,384	38	9,344
Acajete	23	10	0	9	0	0	0	4	0	ND
Acatlán	19	0	0	13	0	0	0	4	2	ND
Acayucan	66	50	0	15	0	0	0	NS	0	ND
Actopan	209	31	0	115	47	0	0	16	0	ND
Acula	12	6	0	6	0	0	0	0	0	ND
Acultzingo	34	23	0	0	0	0	4	7	0	ND
Agua Dulce	59	35	0	18	0	0	6	0	0	ND
Álamo Temapache	308	76	0	88	30	0	0	114	0	ND
Alpatláhuac	21	0	0	2	10	0	0	9	0	ND
Alto Lucero de										
Gutiérrez Barrios	238	29	0	121	78	0	0	11	0	ND
Altotonga	148	21	0	2	44	0	0	81	0	ND
Alvarado	222	88	0	29	46	0	20	40	0	ND
Amatitlán	16	14	0	0	0	0	0	3	0	ND
Amatlán de los Reyes	34	14	0	20	0	0	0	0	0	ND
Ángel R. Cabada	44	18	0	17	9	0	0	0	0	ND
Apazapan	23	0	0	7	0	0	0	17	0	ND
Aquila	4	0	0	2	0	0	2	0	0	ND
Astacinga	24	0	0	9	0	0	0	16	0	ND
Atlahuilco	18	4	0	7	0	0	0	7	0	ND
Atoyac	29	1	0	18	0	0	0	11	0	ND
Atzacan	12	0	0	4	8	0	0	0	0	ND
Atzalan	156	26	0	20	19	0	0	90	0	ND
Ayahualulco	28	0	0	5	0	0	0	24	0	ND
Banderilla	20	7	0	10	0	0	0	3	0	ND
Benito Juárez	47	15	0	2	0	0	12	19	0	ND
Boca del Río	18	11	0	7	0	0	0	0	0	ND
Calcahualco	36	0	0	9	0	0	0	28	0	ND
Camarón de Tejeda	36	0	0	25	0	0	11	0	0	ND
Camerino Z. Mendoza	12	8	0	0	0	0	0	4	0	ND
Carlos A. Carrillo	31	18	0	13	0	0	0	0	0	ND
Carrillo Puerto	29	23	0	3	0	0	2	0	0	ND
Castillo de Teayo	99	9	0	30	37	0	0	23	0	ND
Catemaco	204	24	0	37	87	0	0	55	0	ND
Cazones de Herrera	77	0	0	68	0	0	0	10	0	ND
Cerro Azul	38	10	0	3	0	0	0	24	0	ND
Chacaltianguis	25	10	0	15	0	0	0	0	0	ND
Chalma	52	15	0	10	1	0	20	7	0	ND
Chiconamel	16	0	0	4	6	0	0	7	0	ND
Chiconquiaco	11	0	0	10	0	1	0	0	0	ND
Chicontepec	296	19	0	96	27	11	30	113	0	ND
Chinameca	59	14	0	28	0	0	0	16	0	ND
Chinampa de Gorostiza	44	6	0	25	10	0	0	3	0	ND
Chocamán	29	7	0	6	0	0	0	17	0	ND
Chontla	37	0	0	13	9	0	6	10	0	ND
Chumatlán	11	0	0	4	0	0	6	1	0	ND
Citlaltépetl	29	0	0	21	0	0	0	9	0	ND
Coacoatzintla	10	0	0	10	0	0	0	0	0	ND
Coahuatlán	10	0	0	NS	2	0	6	2	0	ND
Coatepec	78	0	0	64	10	3	0	0	0	ND
Coatzacoalcos	50	31	0	17	2	0	0	0	0	ND
Coatzintla	57	7	0	10	40	0	0	0	0	ND
Coetzala	9	0	0	7	0	0	0	0	3	ND
Colipa	36	0	0	10	0	0	0	26	0	ND
Comapa	59	0	0	0	59	0	0	0	0	ND
Córdoba	79	20	0	58	1	0	0	0	0	ND

Longitud de la red carretera por municipio según tipo de camino
Al 31 de diciembre de 2011
(Kilómetros)

[Cuadro 22.1](#)

Municipio	Total	Troncal federal a/		Alimentadoras estatales b/			Caminos rurales			Brechas mejoradas
		Pavimen- tada c/	Reves- tida	Pavimen- tada c/	Reves- tida	Terra- cería d/	Pavimen- tada	Reves- tida	Terra- cería	
Cosamaloapan de Carpio	128	75	0	25	3	0	0	25	0	ND
Cosautlán de Carvajal	17	0	0	15	0	0	2	0	0	ND
Coscomatepec	84	15	0	20	20	0	0	31	0	ND
Cosoleacaque	77	36	0	15	26	0	0	0	0	ND
Cotaxtla	80	69	0	2	9	0	0	0	0	ND
Coxquihui	45	0	0	43	0	0	1	1	0	ND
Coyutla	101	0	0	48	45	0	2	6	0	ND
Cuichapa	21	0	0	17	4	0	0	0	0	ND
Cuitláhuac	52	45	0	7	1	0	0	0	0	ND
El Higo	95	30	0	19	24	0	0	23	0	ND
Emiliano Zapata	155	62	0	72	7	0	0	13	0	ND
Espinal	108	0	0	23	35	0	0	51	0	ND
Filomeno Mata	18	0	0	9	0	0	10	0	0	ND
Fortín	27	19	0	5	0	0	3	0	0	ND
Gutiérrez Zamora	54	19	0	3	0	0	2	30	0	ND
Hidalgotitlán	221	0	0	0	123	0	0	98	0	ND
Huatusco	106	32	0	19	24	0	5	26	0	ND
Huayacocotla	169	0	0	61	32	0	22	54	0	ND
Hueyapan de Ocampo	70	31	0	11	0	0	0	28	0	ND
Huiloapan de Cuauhtémoc	4	4	0	0	0	0	0	0	0	ND
Ignacio de la Llave	69	0	0	11	10	0	0	48	0	ND
Ilamatlán	70	0	0	0	30	0	3	37	0	ND
Isla	141	36	0	57	39	0	0	9	0	ND
Ixcatepec	55	8	0	21	10	0	0	16	0	ND
Ixhuacán de los Reyes	79	0	0	39	39	0	0	1	0	ND
Ixhuatlancillo	11	0	0	6	0	0	5	1	0	ND
Ixhuatlán del Café	35	0	0	7	11	0	2	15	0	ND
Ixhuatlán del Sureste	40	16	0	7	0	0	0	0	17	ND
Ixhuatlán de Madero	94	33	0	31	23	0	6	0	0	ND
Ixmatalhuacán	25	10	0	14	0	0	0	0	0	ND
Ixtaczoquitlán	64	17	0	23	14	0	0	10	0	ND
Jalacingo	57	13	0	8	13	0	1	22	0	ND
Jalcomulco	12	0	0	12	0	0	0	0	0	ND
Jáltipan	118	21	0	3	52	0	2	41	0	ND
Jamapa	60	13	0	15	12	0	8	12	0	ND
Jesús Carranza	246	39	0	10	126	0	0	72	0	ND
Jilotepec	23	0	0	20	2	0	0	1	0	ND
José Azueta	56	25	0	9	22	0	0	0	0	ND
Juan Rodríguez Clara	164	63	0	36	32	0	0	33	0	ND
Juchique de Ferrer	64	0	0	32	0	0	0	33	0	ND
La Antigua	60	24	0	27	2	0	6	2	0	ND
Landero y Coss	9	0	0	4	0	1	4	0	0	ND
La Perla	43	0	0	29	0	0	14	0	0	ND
Las Choapas	204	86	0	80	8	0	2	29	0	ND
Las Minas	3	0	0	3	0	0	0	0	0	ND
Las Vigas de Ramírez	41	18	0	4	3	0	0	16	0	ND
Lerdo de Tejada	16	11	0	0	5	0	0	0	0	ND
Los Reyes	10	8	0	0	0	0	0	2	0	ND
Magdalena	2	0	0	0	0	0	0	2	0	ND
Maltrata	41	33	0	8	0	0	0	0	0	ND
Manlio Fabio Altamirano	50	1	0	32	4	0	0	14	0	ND
Mariano Escobedo	8	0	0	7	0	0	1	0	0	ND
Martínez de la Torre	135	42	0	79	0	0	0	14	0	ND
Mecatlán	5	0	0	5	0	0	0	0	0	ND
Mecayapan	45	8	0	22	0	0	0	16	0	ND
Medellín	124	61	0	41	13	0	0	8	0	ND
Miahuatlán	9	0	0	9	0	0	0	0	0	ND
Minatitlán	225	36	0	42	79	0	8	51	8	ND

Longitud de la red carretera por municipio según tipo de camino
Al 31 de diciembre de 2011
(Kilómetros)

[Cuadro 22.1](#)

Municipio	Total	Troncal federal a/		Alimentadoras estatales b/			Caminos rurales			Brechas mejoradas
		Pavimen- tada c/	Reves- tida	Pavimen- tada c/	Reves- tida	Terra- cería d/	Pavimen- tada	Reves- tida	Terra- cería	
Misantla	224	0	0	121	35	0	10	58	0	ND
Mixtla de Altamirano	42	0	0	14	0	0	24	0	3	ND
Moloacán	13	9	0	3	2	0	0	0	0	ND
Nanchital de Lázaro										
Cárdenas del Río	25	0	0	25	0	0	0	0	0	ND
Naolinco	58	0	0	56	2	0	0	0	0	ND
Naranjal	10	0	0	6	0	0	3	2	0	ND
Naranjos Amatlán	61	14	0	41	6	0	0	0	0	ND
Nautla	55	20	0	11	24	0	0	0	0	ND
Nogales	23	8	0	15	0	0	0	0	0	ND
Oluta	37	11	0	8	3	3	0	13	0	ND
Omealca	32	0	0	26	0	1	2	0	3	ND
Orizaba	20	12	0	6	0	0	2	0	0	ND
Otatitlán	16	0	0	16	0	0	0	0	0	ND
Oteapan	9	9	0	0	0	0	0	0	0	ND
Ozuluama de Mascareñas	203	53	0	125	12	0	5	9	0	ND
Pajapan	73	0	0	37	29	0	5	2	0	ND
Pánuco	352	129	0	88	76	0	0	58	0	ND
Papantla	413	134	0	152	48	0	16	63	0	ND
Paso del Macho	43	0	0	43	0	0	1	0	0	ND
Paso de Ovejas	122	23	0	20	63	0	3	13	0	ND
Perote	131	63	0	17	0	0	1	50	0	ND
Platón Sánchez	68	8	0	12	16	0	7	26	0	ND
Playa Vicente	267	30	0	79	59	0	41	58	0	ND
Poza Rica de Hidalgo	20	10	0	10	0	0	0	0	0	ND
Pueblo Viejo	35	17	0	13	5	0	0	0	0	ND
Puente Nacional	167	76	0	47	13	0	0	31	0	ND
Rafael Delgado	29	3	0	11	2	0	6	7	0	ND
Rafael Lucio	14	6	0	8	0	0	0	0	0	ND
Río Blanco	7	7	0	0	0	0	0	0	0	ND
Saltabarranca	NS	0	0	NS	0	0	0	0	0	ND
San Andrés Tenejapan	11	7	0	0	0	0	0	4	0	ND
San Andrés Tuxtla	156	21	0	102	31	0	0	2	0	ND
San Juan Evangelista	220	70	0	60	67	0	0	24	0	ND
San Rafael	59	25	0	16	0	0	0	18	0	ND
Santiago Sochiapan	22	22	0	ND	ND	ND	ND	ND	ND	ND
Santiago Tuxtla	98	18	0	42	34	0	0	5	0	ND
Sayula de Alemán	142	36	0	23	32	0	0	52	0	ND
Sochiapa	13	NS	0	13	0	0	0	0	0	ND
Soconusco	14	6	0	7	0	0	0	2	0	ND
Soledad Atzompa	101	0	0	41	0	0	30	30	0	ND
Soledad de Doblado	92	0	0	67	8	0	0	18	0	ND
Soteapan	147	17	0	48	5	0	0	77	0	ND
Tamalín	41	1	0	26	11	0	0	3	0	ND
Tamiahua	70	0	0	40	2	0	0	28	0	ND
Tampico Alto	72	27	0	11	1	0	0	34	0	ND
Tancoco	25	7	0	10	4	0	0	5	0	ND
Tantima	28	14	0	6	8	0	0	0	0	ND
Tantoyuca	146	58	0	45	24	0	3	16	0	ND
Tatahuicapan de Juárez	73	0	0	25	1	0	22	25	0	ND
Tatatila	3	0	0	3	0	0	0	0	0	ND
Tecolutla	139	45	0	48	12	0	NS	33	0	ND
Tehuipango	55	0	0	38	16	0	1	0	0	ND
Tempoal	151	37	0	5	23	0	0	86	0	ND
Tenampa	13	0	0	0	0	0	6	7	0	ND
Tenochtitlán	27	0	0	NS	9	0	10	9	0	ND
Teocelo	27	0	0	27	0	0	0	0	0	ND
Tepatlixco	4	0	0	4	0	0	0	0	0	ND

Longitud de la red carretera por municipio según tipo de camino
Al 31 de diciembre de 2011
(Kilómetros)

[Cuadro 22.1](#)

Municipio	Total	Troncal federal a/		Alimentadoras estatales b/			Caminos rurales			Brechas mejoradas
		Pavimen- tada c/	Reves- tida	Pavimen- tada c/	Reves- tida	Terra- cería d/	Pavimen- tada	Reves- tida	Terra- cería	
Tepetlán	32	0	0	22	10	0	0	0	0	ND
Tepetzintla	67	24	0	9	0	0	0	34	0	ND
Tequila	59	13	0	4	0	0	0	42	0	ND
Texcatepec	84	0	0	12	25	0	10	37	0	ND
Texhuacán	5	0	0	0	0	0	3	2	0	ND
Texistepec	93	15	0	10	27	0	3	39	0	ND
Tezonapa	98	0	0	45	17	0	3	33	0	ND
Tierra Blanca	245	85	0	55	24	0	9	72	0	ND
Tihuatlán	160	128	0	17	0	0	0	15	0	ND
Tlachichilco	99	0	0	9	50	0	3	38	0	ND
Tlacojalpan	17	0	0	17	0	0	0	0	0	ND
Tlacolulan	8	0	0	8	0	0	0	0	0	ND
Tlacotalpan	25	25	0	0	0	0	0	0	0	ND
Tlacotepec de Mejía	13	0	0	8	0	0	5	0	0	ND
Tlalixcoyan	230	18	0	97	54	0	0	62	0	ND
Tlalnahuayocan	27	0	0	13	8	NS	2	4	0	ND
Tlaltetela	84	0	0	29	27	0	19	10	0	ND
Tlapacoyan	79	28	0	16	6	0	0	29	0	ND
Tlaquilpa	28	0	0	8	5	0	0	14	0	ND
Tlilapan	3	3	0	0	0	0	0	0	0	ND
Tomatlán	13	NS	0	3	10	0	0	0	0	ND
Tonayán	20	0	0	20	0	0	0	0	0	ND
Totutla	57	20	0	23	4	0	3	7	0	ND
Tres Valles	99	33	0	30	5	0	0	31	0	ND
Tuxpan	182	58	0	54	3	0	0	68	0	ND
Tuxtilla	10	0	0	10	0	0	0	0	0	ND
Ursulo Galván	55	8	0	26	7	0	0	15	0	ND
Uxpanapa	114	0	0	56	35	0	0	23	0	ND
Vega de Alatorre	97	26	0	19	0	0	0	52	0	ND
Veracruz	185	83	0	101	0	0	0	1	0	ND
Villa Aldama	25	9	0	12	0	0	1	3	0	ND
Xalapa	82	11	0	64	5	0	1	0	0	ND
Xico	71	0	0	16	53	0	2	0	0	ND
Xoxocotla	13	0	0	9	0	0	0	4	0	ND
Yanga	41	22	0	6	0	0	0	14	0	ND
Yecuatla	41	0	0	26	14	0	0	2	0	ND
Zacualpan	39	0	0	0	24	0	0	15	0	ND
Zaragoza	26	3	0	7	2	0	0	15	0	ND
Zentla	77	2	0	48	13	0	0	13	0	ND
Zongolica	142	5	0	14	6	0	25	90	2	ND
Zontecomatlán de López y Fuentes	73	0	0	3	26	0	23	22	0	ND
Zozocolco de Hidalgo	40	0	0	20	14	0	7	0	0	ND
Municipio no especificado	9,344	0	0	0	0	0	0	0	0	9,344

Nota: Debido al redondeo de las cifras, la suma de los parciales puede o no coincidir con los totales.

a/ También es conocida como principal o primaria, tiene como objetivo específico servir al tránsito de larga distancia. Comprende caminos de cuota y libres pavimentados incluidos los estatales y particulares.

b/ También conocidas con el nombre de carreteras secundarias, tienen como propósito principal servir de acceso a las carreteras troncales.

c/ Comprende caminos de dos o más carriles.

d/ Se refiere a tramos en mejoramiento, ampliación o en construcción.

Fuente: Centro SCT Veracruz. Unidad de Planeación y Evaluación.

Secretaría de Comunicaciones del Estado de Veracruz.

**Longitud de la red carretera federal de cuota por municipio
según tipo de administración
Al 31 de diciembre de 2011
(Kilómetros)**

[Cuadro 22.2](#)

Municipio	Total	Federal a/	Estatal	Particular
Estado	764	593	79	93
Acazacan	6	6	0	0
Agua Dulce	28	28	0	0
Alvarado	NS	NS	0	0
Amatlán de los Reyes	5	5	0	0
Atoyac	1	1	0	0
Boca del Río	8	0	8	0
Camerino Z. Mendoza	3	3	0	0
Carlos A. Carrillo	9	9	0	0
Carrillo Puerto	23	23	0	0
Chacaltianguis	6	6	0	0
Coatzacoalcos	NS	NS	0	0
Córdoba	11	11	0	0
Cosamaloapan de Carpio	16	16	0	0
Cosoleacaque	11	11	0	0
Cotaxtla	33	33	0	0
Cuitláhuac	6	6	0	0
Emiliano Zapata	19	0	19	0
Fortín	4	4	0	0
Huiloapan de Cuauhtémoc	4	4	0	0
Isla	15	15	0	0
Ixhuatlán del Sureste	16	16	0	0
Ixmatalhuacan	10	10	0	0
Ixtaczoquitlán	8	8	0	0
Jáltipan	10	10	0	0
Jamapa	13	13	0	0
José Azueta	6	6	0	0
Juan Rodríguez Clara	37	37	0	0
La Antigua	19	0	19	0
Las Choapas	86	86	0	0
Maltrata	33	14	0	19
Medellín	9	5	4	0
Minatitlán	13	13	0	0
Moloacán	2	2	0	0
Nogales	6	2	0	4
Oluta	11	11	0	0
Orizaba	5	5	0	0
Pánuco	14	14	0	0
Papantla	28	28	0	0
Perote	28	0	0	28
Pueblo Viejo	7	7	0	0
Puente Nacional	4	0	4	0
Rafael Delgado	NS	NS	0	0
Río Blanco	2	2	0	0
San Juan Evangelista	18	18	0	0
Sayula de Alemán	7	7	0	0
Texistepec	9	9	0	0
Tierra Blanca	39	39	0	0
Tihuatlán	42	21	0	21
Tlalixcoyan	16	16	0	0
Tuxpan	16	0	0	16
Veracruz	24	0	24	0

**Longitud de la red carretera federal de cuota por municipio
según tipo de administración
Al 31 de diciembre de 2011
(Kilómetros)**

[Cuadro 22.2](#)

Municipio	Total	Federal a/	Estatad	Particular
Villa Aldama	5	0	0	5
Yanga	13	13	0	0
Zaragoza	3	3	0	0

Nota: Debido al redondeo de las cifras, la suma de los parciales puede o no coincidir con los totales.

a/ A cargo de Caminos y Puentes Federales de Ingresos y Servicios Conexos.

Fuente: Centro SCT Veracruz. Unidad de Planeación y Evaluación.

**Unidades vehiculares de carga en circulación del servicio público federal
de autotransporte por tipo según clase de servicio
Al 31 de diciembre de 2011**

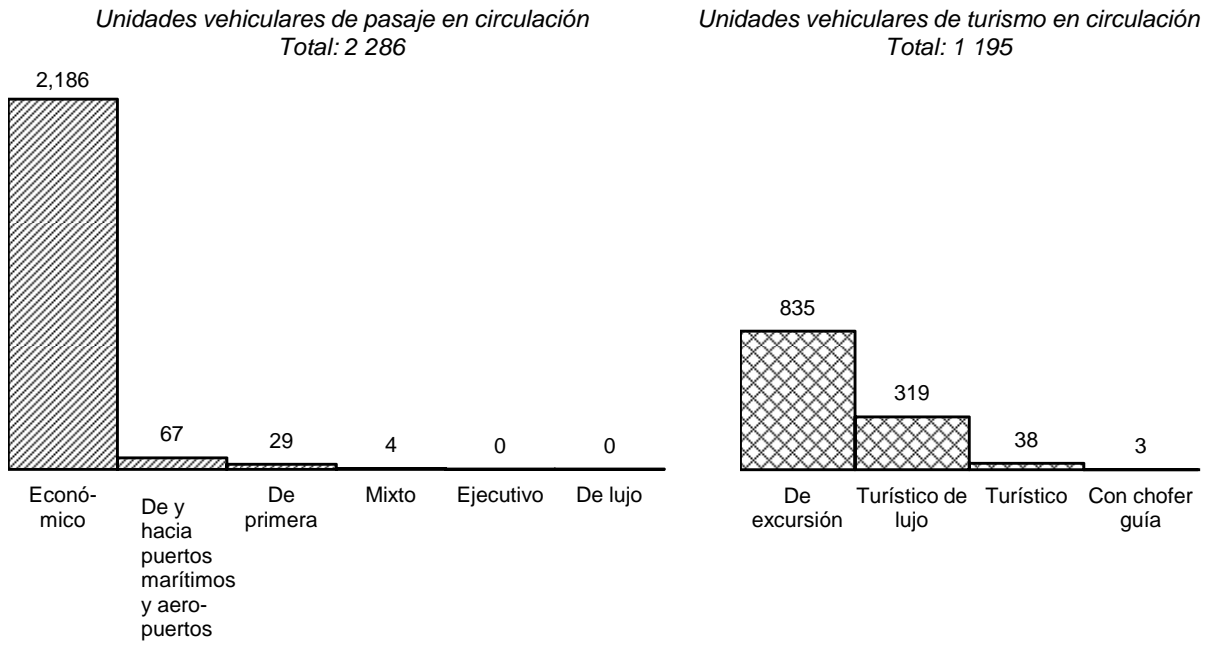
[Cuadro 22.3](#)

Tipo	Total	Carga general	Carga especializada
Total	32,218	26,085	6,133
Unidades motrices	15,530	12,481	3,049
Camión de dos ejes	1,777	1,258	519
Camión de tres ejes	2,717	2,442	275
Tractocamión de dos ejes	52	39	13
Tractocamión de tres ejes	10,953	8,739	2,214
Otros	31	3	28
Unidades de arrastre	16,674	13,604	3,070
Semirremolque de un eje	56	40	16
Semirremolque de dos ejes	12,724	10,786	1,938
Semirremolque de tres ejes	3,795	2,719	1,076
Semirremolque de cuatro ejes	27	23	4
Semirremolque de cinco ejes	0	0	0
Semirremolque de seis ejes	2	0	2
Remolque de dos ejes	55	26	29
Remolque de tres ejes	14	9	5
Remolque de cuatro ejes	1	1	0
Remolque de cinco ejes	0	0	0
Remolque de seis ejes	0	0	0
Grúas industriales	14	0	14

Fuente: SCT. Dirección General de Autotransporte Federal.

Unidades vehiculares de pasaje y de turismo en circulación del servicio público federal de autotransporte por clase de servicio Al 31 de diciembre de 2011

[Gráfica 22.1](#)



Fuente: SCT. Dirección General de Autotransporte Federal.

**Vehículos de motor registrados en circulación por municipio
según clase de vehículo y tipo de servicio**

Cuadro 22.4

1a. parte

Al 31 de diciembre de 2011 P/

Municipio	Total	Automóviles			Camiones de pasajeros a/		
		Oficial	Público	Particular	Oficial	Público	Particular
Estado	1,595,319	1,317	50,707	898,149	24	10,161	1,779
Acajete	1,071	0	23	505	0	0	1
Acatlán	403	0	27	179	0	0	0
Acayucan	16,703	0	1,055	7,787	0	211	20
Actopan	9,190	0	213	3,668	0	5	6
Acula	544	0	22	174	0	0	0
Acultzingo	1,831	0	8	775	0	0	5
Agua Dulce	16,655	0	422	11,514	0	23	36
Álamo Temapache	16,076	0	384	5,830	0	125	5
Alpatláhuac	572	0	16	143	0	0	0
Alto Lucero de Gutiérrez Barrios	4,913	0	144	1,718	0	0	24
Altotonga	6,427	0	105	2,839	0	36	10
Alvarado	9,039	0	346	4,877	0	41	8
Amatitlán	1,004	0	5	415	0	0	3
Amatlán de los Reyes	7,451	0	69	3,493	0	69	20
Ángel R. Cabada	5,560	0	107	1,906	0	9	2
Apazapan	558	0	20	231	0	0	0
Aquila	118	0	0	19	0	0	0
Astacinga	471	0	5	97	0	0	0
Atlahuilco	538	0	15	105	0	3	0
Atoyac	2,969	0	23	1,508	0	12	3
Atzacan	1,588	0	40	646	0	70	1
Atzalan	3,903	0	68	1,138	0	10	1
Ayahualulco	1,447	0	2	347	0	8	0
Banderilla	5,811	0	227	3,503	0	49	10
Benito Juárez	505	0	47	128	0	0	4
Boca del Río	59,224	0	1,699	41,167	0	611	32
Calcahualco	643	0	18	201	0	0	0
Camarón de Tejeda	872	0	7	273	0	0	2
Camerino Z. Mendoza	7,147	0	104	4,794	0	5	13
Carlos A. Carrillo	3,509	0	78	1,737	0	0	8
Carrillo Puerto	2,709	0	5	432	0	0	0
Castillo de Teayo	2,310	0	12	648	0	0	1
Catemaco	5,660	0	294	2,439	0	16	15
Cazones de Herrera	2,430	0	32	1,032	0	30	6
Cerro Azul	8,468	0	233	5,796	0	8	5
Chacaltianguis	1,467	0	18	493	0	6	0
Chalma	458	0	40	241	0	1	1
Chiconamel	73	0	16	30	0	0	0
Chiconquiaco	983	0	61	305	0	0	0
Chicontepec	3,272	0	187	1,160	0	17	2
Chinameca	2,242	0	184	1,043	0	0	10
Chinampa de Gorostiza	1,242	0	58	463	0	2	3
Chocamán	1,597	0	45	672	0	0	3
Chontla	983	0	4	305	0	2	3
Chumatlán	112	0	2	45	0	0	0
Citlaltépetl	736	0	8	232	0	0	0
Coacoatzintla	1,079	0	72	517	0	0	1
Coahuatlán	121	0	0	37	0	0	0
Coatepec	20,542	0	593	12,708	0	227	7
Coatzacoalcos	95,567	0	4,991	62,144	0	685	314
Coatzintla	11,523	0	316	7,575	0	194	12
Coetzala	94	0	0	54	0	0	0
Colipa	633	0	15	270	0	0	1
Comapa	2,576	0	18	982	0	0	0
Córdoba	56,724	0	1,744	34,037	0	908	38
Cosamaloapan de Carpio	12,773	0	362	6,342	0	37	9

Vehículos de motor registrados en circulación por municipio según clase de vehículo y tipo de servicio

Cuadro 22.4

1a. parte

Al 31 de diciembre de 2011 P/

Municipio	Total	Automóviles			Camiones de pasajeros a/		
		Oficial	Público	Particular	Oficial	Público	Particular
Cosautlán de Carvajal	2,381	0	35	1,062	0	2	1
Coscomatepec	5,123	0	70	2,185	0	0	1
Cosoleacaque	16,189	0	879	10,624	0	5	12
Cotaxtla	4,366	0	56	1,610	0	0	4
Coxquihui	550	0	39	169	0	0	0
Coyutla	1,362	0	141	377	0	2	0
Cuichapa	2,005	0	36	931	0	0	2
Cuitláhuac	7,576	0	58	2,989	0	16	5
El Higo	2,086	0	32	1,043	0	9	1
Emiliano Zapata	11,816	0	257	6,533	0	3	6
Espinal	2,497	0	96	828	0	0	0
Filomeno Mata	180	0	24	50	0	0	0
Fortín	14,593	0	292	9,242	0	24	8
Gutiérrez Zamora	3,927	0	109	1,895	0	8	1
Hidalgotitlán	1,331	0	17	323	0	2	3
Huatusco	9,910	0	203	5,425	0	53	8
Huayacocotla	1,748	0	37	840	0	3	3
Hueyapan de Ocampo	4,313	0	138	1,908	0	6	1
Huiloapan de Cuauhtémoc	1,255	0	14	632	0	0	0
Ignacio de la Llave	2,090	0	36	846	0	14	2
Ilamatlán	86	0	0	18	0	0	0
Isla	9,887	0	192	3,484	0	3	10
Ixcatepec	653	0	29	170	0	0	3
Ixhuacán de los Reyes	590	0	6	189	0	1	0
Ixhuatlancillo	1,897	0	46	1,037	0	15	0
Ixhuatlán del Café	1,956	0	41	748	0	0	0
Ixhuatlán del Sureste	2,944	0	83	2,164	0	0	5
Ixhuatlán de Madero	1,859	0	105	464	0	0	0
Ixmatlahuacan	763	0	7	215	0	0	0
Ixtaczoquitlán	10,793	0	281	5,703	0	209	6
Jalacingo	4,020	0	48	1,442	0	4	6
Jalcomulco	273	0	1	108	0	0	5
Jáltipan	6,193	0	444	3,317	0	81	21
Jamapa	1,759	0	20	654	0	12	0
Jesús Carranza	6,987	0	86	2,376	0	0	2
Jilotepec	2,117	0	63	1,065	0	1	3
José Azueta	9,451	0	63	3,305	0	7	3
Juan Rodríguez Clara	5,643	0	114	1,747	0	0	2
Juchique de Ferrer	1,928	0	127	747	0	1	0
La Antigua	9,541	0	298	5,207	0	31	0
Landero y Coss	249	0	10	105	0	0	0
La Perla	1,155	0	12	134	0	42	1
Las Choapas	15,050	0	467	8,021	0	56	40
Las Minas	101	0	0	51	0	0	0
Las Vigas de Ramírez	2,444	0	51	1,078	0	0	0
Lerdo de Tejada	4,745	0	87	2,628	0	16	3
Los Reyes	107	0	0	36	0	0	0
Magdalena	82	0	1	21	0	0	0
Maltrata	1,779	0	7	652	0	0	2
Manlio Fabio Altamirano	4,239	0	62	1,730	0	1	2
Mariano Escobedo	4,060	0	92	2,292	0	8	1
Martínez de la Torre	26,104	0	836	12,776	0	174	8
Mecatlán	159	0	23	45	0	0	0
Mecayapan	643	0	36	262	0	0	0
Medellín	11,366	0	205	6,203	0	32	9
Miahuatlán	436	0	25	149	0	0	0
Minatitlán	49,227	0	2,333	32,987	0	399	141
Misantla	9,294	0	272	4,080	0	18	1
Mixtla de Altamirano	82	0	0	7	0	0	1

Vehículos de motor registrados en circulación por municipio según clase de vehículo y tipo de servicio

Cuadro 22.4

1a. parte

Al 31 de diciembre de 2011 P/

Municipio	Total	Automóviles			Camiones de pasajeros a/		
		Oficial	Público	Particular	Oficial	Público	Particular
Moloacán	2,916	0	41	1,862	0	3	0
Nanchital de Lázaro							
Cárdenas del Río	13,209	0	293	10,535	0	159	48
Naolinco	3,485	0	81	1,897	0	0	1
Naranjal	373	0	3	112	0	29	0
Naranjos Amatlán	7,288	0	254	4,387	0	38	10
Nautla	1,691	0	18	743	0	0	2
Nogales	8,298	0	158	4,866	0	11	0
Oluta	2,499	0	117	1,252	0	3	5
Omealca	4,862	0	120	1,573	0	2	0
Orizaba	39,430	0	1,305	26,713	0	182	38
Otatitlán	1,142	0	0	443	0	0	0
Oteapan	997	0	99	367	0	0	0
Ozuluama de Mascareñas	3,013	0	42	856	0	0	2
Pajapan	440	0	54	104	0	0	1
Pánuco	19,713	0	244	9,828	0	60	8
Papantla	19,962	0	836	8,931	0	223	10
Paso del Macho	6,083	0	30	2,064	0	2	7
Paso de Ovejas	6,762	0	96	3,291	0	0	5
Perote	12,647	0	204	6,237	0	5	14
Platón Sánchez	1,492	0	49	796	0	0	5
Playa Vicente	11,979	0	83	3,999	0	35	10
Poza Rica de Hidalgo	79,532	0	2,322	53,270	0	371	75
Pueblo Viejo	13,778	0	159	9,840	0	12	4
Puerto Nacional	3,545	0	80	1,620	0	7	4
Rafael Delgado	1,615	0	29	722	0	42	0
Rafael Lucio	886	0	55	487	0	3	1
Río Blanco	10,451	0	279	6,859	0	0	3
Saltabarranca	1,038	0	30	355	0	0	0
San Andrés Tenejapan	143	0	3	50	0	0	0
San Andrés Tuxtla	15,740	0	1,118	7,368	0	125	20
San Juan Evangelista	3,999	0	130	1,434	0	0	3
San Rafael	4,000	0	153	1,686	0	3	3
Santiago Sochiapan	744	0	10	203	0	1	0
Santiago Tuxtla	4,403	0	218	2,084	0	15	3
Sayula de Alemán	3,332	0	203	1,244	0	0	5
Sochiapa	522	0	5	232	0	0	0
Soconusco	1,579	0	145	649	0	0	1
Soledad Atzompa	1,301	0	4	65	0	12	0
Soledad de Doblado	5,558	0	61	2,300	0	19	2
Soteapan	1,012	0	23	180	0	1	0
Tamalín	1,035	0	21	243	0	0	1
Tamiahua	1,636	0	31	638	0	3	1
Tampico Alto	1,743	0	48	1,038	0	1	0
Tancoco	470	0	20	226	0	0	0
Tantima	893	0	15	256	0	0	0
Tantoyuca	8,812	0	369	4,461	0	30	4
Tatahuicapan de Juárez	498	0	18	138	0	0	0
Tatatila	236	0	12	119	0	2	1
Tecolutla	3,166	0	114	1,268	0	0	0
Tehuipango	393	0	5	41	0	0	0
Tempoal	4,274	0	72	1,750	0	5	2
Tenampa	990	0	45	432	0	0	0
Tenochtitlán	432	0	13	101	0	0	0
Teocelo	1,949	0	28	969	0	1	0
Tepatlaxco	677	0	1	229	0	8	0
Tepetlán	944	0	28	295	0	0	1
Tepetzintla	1,182	0	22	454	0	0	4
Tequila	536	0	17	229	0	0	0

Vehículos de motor registrados en circulación por municipio según clase de vehículo y tipo de servicio

Cuadro 22.4

1a. parte

Al 31 de diciembre de 2011 P/

Municipio	Total	Automóviles			Camiones de pasajeros a/		
		Oficial	Público	Particular	Oficial	Público	Particular
Texcatepec	83	0	0	20	0	0	1
Texhuacán	228	0	2	70	0	0	0
Texistepec	1,161	0	42	446	0	0	0
Tezonapa	8,215	0	61	2,611	0	0	0
Tierra Blanca	25,566	0	437	11,233	0	60	22
Tihuatlán	17,644	0	359	7,513	0	28	7
Tlachichilco	82	0	7	12	0	0	0
Tlacojalpan	589	0	6	183	0	0	0
Tlacolulan	814	0	19	346	0	0	0
Tlacotalpan	2,247	0	29	1,024	0	2	1
Tlacotepec de Mejía	790	0	10	318	0	0	1
Tlalixcoyan	7,942	0	132	3,152	0	31	7
Tlalnahuayocan	1,266	0	44	683	0	1	1
Tlaltetela	1,602	0	7	608	0	0	2
Tlapacoyan	9,507	0	190	4,175	0	12	4
Tlaquilpa	336	0	1	76	0	0	1
Tlilapan	463	0	10	199	0	16	0
Tomatlán	1,018	0	22	435	0	0	0
Tonayán	351	0	13	123	0	0	0
Totutla	3,217	0	56	1,455	0	0	0
Tres Valles	16,178	0	139	6,771	0	31	19
Tuxpan	30,339	0	806	19,034	0	248	58
Tuxtilla	289	0	10	118	0	0	0
Ursulo Galván	8,645	0	247	4,222	0	54	3
Uxpanapa	2,536	0	144	659	0	2	1
Vega de Alatorre	4,230	0	135	1,985	0	1	3
Veracruz	192,353	14	6,449	121,548	1	2,234	186
Villa Aldama	1,155	0	20	520	0	0	4
Xalapa	159,094	1,303	7,260	108,434	23	1,301	162
Xico	4,165	0	71	2,241	0	38	5
Xoxocotla	189	0	0	42	0	0	0
Yanga	5,725	0	30	2,260	0	4	5
Yecuatla	1,347	0	72	539	0	0	0
Zacualpan	243	0	0	59	0	1	1
Zaragoza	435	0	41	196	0	0	0
Zentla	2,354	0	10	938	0	0	1
Zongolica	2,127	0	20	755	0	5	0
Zontecomatlán de							
López y Fuentes	125	0	9	19	0	1	0
Zozocolco de Hidalgo	268	0	13	88	0	0	2

Vehículos de motor registrados en circulación por municipio según clase de vehículo y tipo de servicio

[Cuadro 22.4](#)

2a. parte y última

Al 31 de diciembre de 2011 P/

Municipio	Camiones y camionetas para carga			Motocicletas		
	Oficial	Público	Particular	Oficial	De alquiler	Particular
Estado	2,274	4,874	541,427	473	0	84,134
Acajete	0	2	524	0	0	16
Acatlán	0	0	190	0	0	7
Acayucan	0	58	6,864	0	0	708
Actopan	0	12	4,777	0	0	509
Acula	0	4	310	0	0	34
Acultzingo	0	3	1,003	0	0	37
Agua Dulce	0	44	3,457	0	0	1,159
Álamo Temapache	0	43	9,092	0	0	597
Alpatláhuac	0	21	390	0	0	2
Alto Lucero de						
Gutiérrez Barrios	0	43	2,928	0	0	56
Altotonga	0	5	3,389	0	0	43
Alvarado	0	23	2,722	0	0	1,022
Amatitlán	0	2	528	0	0	51
Amatlán de los Reyes	0	14	3,569	0	0	217
Ángel R. Cabada	0	17	2,627	0	0	892
Apazapan	0	0	274	0	0	33
Aquila	0	0	99	0	0	0
Astacinga	0	0	367	0	0	2
Atlahuilco	0	0	406	0	0	9
Atoyac	0	2	1,329	0	0	92
Atzacan	0	0	634	0	0	197
Atzalan	0	1	2,653	0	0	32
Ayahualulco	0	0	1,090	0	0	0
Banderilla	0	38	1,776	0	0	208
Benito Juárez	0	3	322	0	0	1
Boca del Río	0	95	11,804	0	0	3,816
Calcahualco	0	31	393	0	0	0
Camarón de Tejeda	0	0	581	0	0	9
Camerino Z. Mendoza	0	28	1,843	0	0	360
Carlos A. Carrillo	0	7	1,269	0	0	410
Carrillo Puerto	0	1	2,198	0	0	73
Castillo de Teayo	0	0	1,633	0	0	16
Catemaco	0	103	2,418	0	0	375
Cazones de Herrera	0	1	1,254	0	0	75
Cerro Azul	0	28	2,281	0	0	117
Chacaltianguis	0	1	796	0	0	153
Chalma	0	0	173	0	0	2
Chiconamel	0	0	26	0	0	1
Chiconquiaco	0	1	611	0	0	5
Chicontepec	0	57	1,818	0	0	31
Chinameca	0	12	888	0	0	105
Chinampa de Gorostiza	0	1	689	0	0	26
Chocamán	0	22	837	0	0	18
Chontla	0	0	663	0	0	6
Chumatlán	0	0	63	0	0	2
Citlaltépetl	0	3	480	0	0	13
Coacoatzintla	0	5	474	0	0	10
Coahuatlán	0	0	84	0	0	0
Coatepec	0	87	5,471	0	0	1,449
Coatzacoalcos	0	247	22,971	0	0	4,215
Coatzintla	0	35	3,094	0	0	297
Coetzala	0	0	38	0	0	2
Colipa	0	1	335	0	0	11
Comapa	0	17	1,522	0	0	37
Córdoba	0	139	15,955	0	0	3,903
Cosamaloapan de Carpio	0	42	5,304	0	0	677

Vehículos de motor registrados en circulación por municipio según clase de vehículo y tipo de servicio

[Cuadro 22.4](#)

2a. parte y última

Al 31 de diciembre de 2011 P/

Municipio	Camiones y camionetas para carga			Motocicletas		
	Oficial	Público	Particular	Oficial	De alquiler	Particular
Cosautlán de Carvajal	0	16	1,236	0	0	29
Coscomatepec	0	57	2,747	0	0	63
Cosoleacaque	0	54	3,675	0	0	940
Cotaxtla	0	5	2,478	0	0	213
Coxquihui	0	0	336	0	0	6
Coyutla	0	6	820	0	0	16
Cuichapa	0	3	1,005	0	0	28
Cuicatlán	0	27	4,387	0	0	94
El Higo	0	0	976	0	0	25
Emiliano Zapata	0	31	4,651	0	0	335
Espinal	0	0	1,526	0	0	47
Filomeno Mata	0	0	106	0	0	0
Fortín	0	28	4,108	0	0	891
Gutiérrez Zamora	0	0	1,722	0	0	192
Hidalgotitlán	0	64	883	0	0	39
Huatusco	0	103	3,789	0	0	329
Huayacocotla	0	6	854	0	0	5
Hueyapan de Ocampo	0	38	2,122	0	0	100
Huiloapan de Cuauhtémoc	0	6	464	0	0	139
Ignacio de la Llave	0	0	933	0	0	259
Ilamatlán	0	0	68	0	0	0
Isla	0	13	5,812	0	0	373
Ixcatepec	0	0	448	0	0	3
Ixhuacán de los Reyes	0	0	386	0	0	8
Ixhuatlancillo	0	2	499	0	0	298
Ixhuatlán del Café	0	44	1,093	0	0	30
Ixhuatlán del Sureste	0	4	562	0	0	126
Ixhuatlán de Madero	0	0	1,277	0	0	13
Ixmatlahuacan	0	4	476	0	0	61
Ixtaczoquitlán	0	22	3,674	0	0	898
Jalacingo	0	0	2,502	0	0	18
Jalcomulco	0	0	146	0	0	13
Jáltipan	0	33	1,965	0	0	332
Jamapa	0	0	718	0	0	355
Jesús Carranza	0	23	4,378	0	0	122
Jilotepec	0	7	931	0	0	47
José Azueta	0	4	5,484	0	0	585
Juan Rodríguez Clara	0	3	3,587	0	0	190
Juchique de Ferrer	0	3	1,032	0	0	18
La Antigua	0	35	2,967	0	0	1,003
Landero y Coss	0	0	133	0	0	1
La Perla	0	0	951	0	0	15
Las Choapas	0	19	5,430	0	0	1,017
Las Minas	0	0	50	0	0	0
Las Vigas de Ramírez	0	7	1,295	0	0	13
Lerdo de Tejada	0	18	1,512	0	0	481
Los Reyes	0	0	71	0	0	0
Magdalena	0	0	31	0	0	29
Maltrata	0	23	1,075	0	0	20
Manlio Fabio Altamirano	0	8	2,017	0	0	419
Mariano Escobedo	0	4	1,255	0	0	408
Martínez de la Torre	0	59	11,596	0	0	655
Mecatlán	0	0	90	0	0	1
Mecayapan	0	29	309	0	0	7
Medellín	0	4	3,819	0	0	1,094
Miahuatlán	0	2	256	0	0	4
Minatitlán	0	170	11,287	0	0	1,910
Misantla	0	32	4,551	0	0	340
Mixtla de Altamirano	0	0	72	0	0	2

Vehículos de motor registrados en circulación por municipio según clase de vehículo y tipo de servicio

[Cuadro 22.4](#)

2a. parte y última

Al 31 de diciembre de 2011 P/

Municipio	Camiones y camionetas para carga			Motocicletas		
	Oficial	Público	Particular	Oficial	De alquiler	Particular
Moloacán	0	1	799	0	0	210
Nanchital de Lázaro						
Cárdenas del Río	0	20	1,879	0	0	275
Naolinco	0	2	1,447	0	0	57
Naranjal	0	4	202	0	0	23
Naranjos Amatlán	0	35	2,418	0	0	146
Nautla	0	12	900	0	0	16
Nogales	0	28	2,730	0	0	505
Oluta	0	11	1,031	0	0	80
Omealca	0	12	3,100	0	0	55
Orizaba	0	147	7,501	0	0	3,544
Otatitlán	0	0	650	0	0	49
Oteapan	0	2	335	0	0	194
Ozuluama de Mascareñas	0	10	2,075	0	0	28
Pajapan	0	25	243	0	0	13
Pánuco	0	10	8,970	0	0	593
Papantla	0	83	8,907	0	0	972
Paso del Macho	0	14	3,811	0	0	155
Paso de Ovejas	0	8	3,039	0	0	323
Perote	0	41	6,012	0	0	134
Platón Sánchez	0	8	604	0	0	30
Playa Vicente	0	37	7,531	0	0	284
Poza Rica de Hidalgo	0	268	20,789	0	0	2,437
Pueblo Viejo	0	7	3,434	0	0	322
Puerto Nacional	0	6	1,690	0	0	138
Rafael Delgado	0	6	631	0	0	185
Rafael Lucio	0	3	323	0	0	14
Río Blanco	0	27	2,280	0	0	1,003
Saltabarranca	0	5	323	0	0	325
San Andrés Tenejapan	0	1	75	0	0	14
San Andrés Tuxtla	0	114	5,959	0	0	1,036
San Juan Evangelista	0	19	2,394	0	0	19
San Rafael	0	6	2,096	0	0	53
Santiago Sochiapan	0	0	524	0	0	6
Santiago Tuxtla	0	47	1,849	0	0	187
Sayula de Alemán	0	31	1,789	0	0	60
Sochiapa	0	1	279	0	0	5
Soconusco	0	2	689	0	0	93
Soledad Atzompa	0	0	1,220	0	0	0
Soledad de Doblado	0	2	2,868	0	0	306
Soteapan	0	41	757	0	0	10
Tamalín	0	0	742	0	0	28
Tamiahua	0	14	926	0	0	23
Tampico Alto	0	0	645	0	0	11
Tancoco	0	0	220	0	0	4
Tantima	0	2	611	0	0	9
Tantoyuca	0	73	3,666	0	0	209
Tatahuicapan de Juárez	0	18	305	0	0	19
Tatatila	0	0	101	0	0	1
Tecolutla	0	3	1,673	0	0	108
Tehuipango	0	0	343	0	0	4
Tempoal	0	16	2,371	0	0	58
Tenampa	0	22	489	0	0	2
Tenochtitlán	0	0	315	0	0	3
Teocelo	0	16	895	0	0	40
Tepatlaxco	0	1	424	0	0	14
Tepetlán	0	0	615	0	0	5
Tepetzintla	0	0	692	0	0	10
Tequila	0	0	274	0	0	16

Vehículos de motor registrados en circulación por municipio según clase de vehículo y tipo de servicio

[Cuadro 22.4](#)

2a. parte y última

Al 31 de diciembre de 2011 P/


Municipio	Camiones y camionetas para carga			Motocicletas		
	Oficial	Público	Particular	Oficial	De alquiler	Particular
Texcatepec	0	0	62	0	0	0
Texhuacán	0	0	155	0	0	1
Texistepec	0	8	642	0	0	23
Tezonapa	0	0	5,197	0	0	346
Tierra Blanca	0	50	12,764	0	0	1,000
Tihuatlán	0	104	9,213	0	0	420
Tlachichilco	0	0	63	0	0	0
Tlacojalpan	0	0	373	0	0	27
Tlacolulan	0	0	444	0	0	5
Tlacotalpan	0	1	816	0	0	374
Tlacotepec de Mejía	0	11	448	0	0	2
Tlalixcoyan	0	22	3,842	0	0	756
Tlalnahuayocan	0	0	453	0	0	84
Tlaltetela	0	7	959	0	0	19
Tlapacoyan	0	18	4,877	0	0	231
Tlaquilpa	0	0	258	0	0	0
Tlilapan	0	2	161	0	0	75
Tomatlán	0	4	546	0	0	11
Tonayán	0	0	213	0	0	2
Totutla	0	16	1,643	0	0	47
Tres Valles	0	30	8,608	0	0	580
Tuxpan	0	86	9,218	0	0	889
Tuxtilla	0	0	150	0	0	11
Ursulo Galván	0	19	3,445	0	0	655
Uxpanapa	0	20	1,689	0	0	21
Vega de Alatorre	0	11	2,044	0	0	51
Veracruz	8	379	41,747	0	0	19,787
Villa Aldama	0	0	601	0	0	10
Xalapa	2,266	468	30,384	473	0	7,020
Xico	0	16	1,659	0	0	135
Xoxocotla	0	0	146	0	0	1
Yanga	0	10	3,302	0	0	114
Yecuatla	0	2	699	0	0	35
Zacualpan	0	0	181	0	0	1
Zaragoza	0	0	154	0	0	44
Zentla	0	13	1,354	0	0	38
Zongolica	0	0	1,294	0	0	53
Zontecomatlán de						
López y Fuentes	0	1	95	0	0	0
Zozocolco de Hidalgo	0	0	159	0	0	6

a/ Incluye microbuses.

Fuente: INEGI. Dirección General de Estadísticas Económicas. *Estadísticas de Vehículos de Motor Registrados en Circulación*. Con base en información proporcionada por la Secretaría de Finanzas y Planeación del Gobierno del Estado.

**Automóviles registrados en circulación
por principales municipios
Al 31 de diciembre de 2011**

[Gráfica 22.2](#)



Fuente: Cuadro 22.4

**Puentes y libramientos federales y sus longitudes por municipio
Al 31 de diciembre de 2011**

[Cuadro 22.5](#)

Municipio	Puentes federales a/	Longitud de puentes (Metros)	Libramientos federales	Longitud de libramientos (Kilómetros)
Estado	611	35,986	24	167
Acayucan	5	143	1	5
Actopan	4	65	0	0
Acultzingo	1	81	0	0
Agua Dulce	5	350	0	0
Álamo Temapache	11	481	0	0
Alto Lucero de				
Gutiérrez Barrios	12	407	0	0
Altotonga	1	8	1	3
Alvarado	7	1,378	0	0
Amatlán de los Reyes	5	212	0 b/	4
Ángel R. Cabada	1	22	0	0
Atzacan	4	56	0	0
Banderilla	2	29	0	0
Benito Juárez	2	61	1	4
Boca del Río	3	512	0	0
Camerino Z. Mendoza	2	35	0	0
Carlos A. Carrillo	1	24	0	0
Castillo de Teayo	2	25	0	0
Catemaco	1	41	1	3
Cerro Azul	1	9	0	0
Chalma	4	65	0	0
Chicotepec	1	52	0	0
Chinameca	2	14	0	0
Chocamán	1	49	0	0
Coatzacoalcos	15	2,015	0	0
Coatzintla	2	15	0	0
Córdoba	4	119	1	6
Cosamaloapan de Carpio	9	924	0	0
Coscomatepec	1	32	0	0
Cosoleacaque	3	98	0	0
Cotaxtla	8	974	0	0
Cuitláhuac	8	389	1	4
El Higo	2	407	0	0
Emiliano Zapata	12	639	2	19
Fortín	4	162	0	0
Gutiérrez Zamora	3	382	0	0
Huatusco	1	70	1	4
Hueyapan de Ocampo	7	232	0	0
Isla	8	521	0	0
Ixcatepec	2	61	0	0
Ixhuatlán del Sureste	2	90	0	0
Ixhuatlán de Madero	6	274	0	0
Ixmatalhuacan	6	681	0	0
Ixtaczoquitlán	4	384	0	0
Jalacingo	2	24	0	0
Jáltipan	3	132	0	0
Jamapa	1	75	0	0
Jesús Carranza	12	296	0	0
José Azueta	10	821	0	0
Juan Rodríguez Clara	8	336	0	0
La Antigua	2	310	1	3
Las Choapas	55	2,239	0	0
Lerdo de Tejada	1	40	0	0
Maltrata	8	1,058	0	0
Manlio Fabio Altamirano	2	55	0	0
Martínez de la Torre	5	88	1	7
Medellín	8	1,029	0 c/	18

**Puentes y libramientos federales y sus longitudes por municipio
Al 31 de diciembre de 2011**

[Cuadro 22.5](#)

Municipio	Puentes federales a/	Longitud de puentes (Metros)	Libramientos federales	Longitud de libramientos (Kilómetros)
Minatitlán	7	1,971	0	0
Moloacán	5	236	0	0
Naranjos Amatlán	3	153	0	0
Nautla	7	520	0	0
Nogales	4	72	0	0
Oluta	1	22	0	0
Orizaba	5	192	0	0
Otatitlán	2	336	0	0
Ozuluama de Mascareñas	9	183	0	0
Pánuco	44	1,303	1	14
Papantla	23	1,904	1	6
Paso del Macho	0	0	1	2
Paso de Ovejas	3	161	0	0
Perote	9	628	1	13
Platón Sánchez	9	296	0	0
Poza Rica de Hidalgo	2	590	0	0
Puente Nacional	6	437	2	6
San Andrés Tenejapan	1	7	0	0
San Andrés Tuxtla	1	11	0	0
San Juan Evangelista	11	787	0	0
Santiago Tuxtla	2	38	0	0
Sayula de Alemán	1	39	0	0
Soledad de Doblado	0	0	1	4
Soteapan	2	164	0	0
Tamalín	1	40	0	0
Tampico Alto	1	27	0	0
Tancoco	3	58	0	0
Tantima	8	262	0	0
Tantoyuca	5	157	0	0
Tecolutla	9	344	0	0
Tempoal	14	307	1	4
Tepetzintla	5	159	0	0
Tierra Blanca	14	482	0	0
Tihuatlán	31	1,781	1	10
Tlacotalpan	4	67	0	0
Tlalixcoyan	1	23	0	0
Tlapacoyan	2	95	1	2
Tlilapan	1	13	0	0
Tres Valles	2	64	0	0
Tuxpan	13	890	1	8
Ursulo Galván	9	476	0	0
Vega de Alatorre	10	581	0	0
Veracruz	8	327	1	13
Villa Aldama	3	229	0 d/	5
Xalapa	3	198	0	0
Yanga	5	273	1	3

Nota: Debido al redondeo de las cifras, la suma de los parciales puede o no coincidir con los totales.

a/ Comprende puentes a cargo de Caminos y Puentes Federales de Ingresos y Servicios Conexos, de la Red Concesionada a particulares y al Gobierno del Estado de Veracruz; y a la Red Federal de la Secretaría de Comunicaciones y Transportes.

b/ Este libramiento se reporta en el municipio de Córdoba.

c/ Este libramiento se reporta en el municipio de Veracruz.

d/ Este libramiento se reporta en el municipio de Perote.

Fuente: Centro SCT Veracruz. Unidad de Planeación y Evaluación.

Longitud de la red ferroviaria por tipo de vía
Serie anual de 2007 a 2011
(Kilómetros)

[Cuadro 22.6](#)

Tipo de vía	2007	2008	2009	2010	2011
Total	1,807	1,807	1,807	1,807	1,807
Particulares	1,311	1,311	1,311	1,311	1,311
Secundarias	349	349	349	349	349
Troncales y ramales	146	146	146	146	146

Nota: Datos referidos al 31 de diciembre de cada año. Debido al redondeo de las cifras, la suma de los parciales puede o no coincidir con los totales.

Fuente: SCT. Dirección General de Transporte Ferroviario y Multimodal.

Volumen de la carga transportada e ingresos por el servicio de flete en el transporte ferroviario según tipo de producto 2011

[Cuadro 22.7](#)

Concepto	Total	Agrícola	Forestal	Industrial	Inorgánico	Mineral	Petróleo y sus derivados
Volumen de la carga transportada (Toneladas)	12,195,036	6,204,384	64	3,840,054	828,768	209,887	1,111,879
Ingresos por el servicio de flete (Miles de pesos)	2,013,517	717,595	32	820,466	163,903	14,345	297,176

Nota: La información considera a la entidad como punto de origen hacia otros destinos, incluidos los que se ubican dentro de la propia entidad.

Fuente: SCT. Dirección General de Transporte Ferroviario y Multimodal.

**Longitud de las obras portuarias de protección y de atraque,
y superficie de las áreas de almacenamiento
2009, 2010 y 2011**

[Cuadro 22.8](#)

Concepto	2009	2010	2011
Longitud de las obras portuarias de protección (Metros)	24,949	24,949	23,651
Rompeolas	5,450	5,450	5,450
Escolleras	6,413	6,413	6,413
Espigones	884	884	884
Protecciones marginales	12,202	12,202	10,904
Longitud de las obras portuarias de atraque a/ (Metros)	23,333	23,508	23,735
Comercial	9,228	9,169	9,264
Altura	8,918	8,859	8,954
Cabotaje	310	310	310
Pesquera	2,414	2,414	2,414
Turística	1,433	1,433	1,565
PEMEX	6,574	6,574	6,574
Armada	283	517	517
Otras	3,401	3,401	3,401
Superficie de las áreas de almacenamiento (Metros cuadrados)	1,218,324	1,201,832	1,201,832
Patios	1,041,112	1,041,112	1,041,112
Cobertizos	6,574	6,574	6,574
Bodegas	170,638	154,146	154,146

Nota: Datos referidos al 31 de diciembre de cada año.

a/ La información se desagrega por actividad preponderante.

Fuente: SCT. Coordinación General de Puertos y Marina Mercante.

**Volumen de la carga marítima movida por puerto
según tipo de tráfico y movimiento
2011**
(Miles de toneladas)

[Cuadro 22.9](#)

Puerto	Total	Altura		Cabotaje	
		Importación	Exportación	Entrada	Salida
Total	66,868	36,269	22,596	3,837	4,166
Coatzacoalcos	3,761	2,027	1,254	473	7
Pajaritos	32,584	11,347	17,078	0	4,159
Tuxpan	11,018	9,285	35	1,698	0
Veracruz	19,505	13,610	4,229	1,666	0

Fuente: SCT. Coordinación General de Puertos y Marina Mercante.

**Aeropuertos, longitud de pistas de aterrizaje, superficies de pistas, de plataformas y de rodajes de la aviación civil según municipio
Al 31 de diciembre de 2011**

[Cuadro 22.10](#)

Concepto	Estado	Cosoleacaque	Emiliano Zapata	Tihuatlán	Veracruz
Aeropuertos	4	1 a/	1 b/	1 b/	1 a/
Longitud de pistas de aterrizaje (Metros)	NA	2,100	1,700	1,800	3,923
Superficie de pistas (Miles de metros cuadrados)	NA	112.50	51.00	81.00	176.54
Superficie de plataformas (Miles de metros cuadrados)	NA	29.70	7.78	26.55	35.82
Superficie de rodajes (Miles de metros cuadrados)	NA	20.95	15.57	9.43	35.00

a/ El aeropuerto es de servicio nacional e internacional.

b/ El aeropuerto es de servicio nacional.

Fuente: Centro SCT Veracruz. Subdirección de Transporte; Comandancias de Aeropuerto de: Minatitlán, El Lencero "Antonio Chedraui Caram", El Tajín y Gral. Heriberto Jara Corona.

**Aeródromos y su longitud de pistas de aterrizaje por municipio y localidad
Al 31 de diciembre de 2011**

[Cuadro 22.11](#)

Municipio Localidad	Aeródromos a/	Longitud de pistas de aterrizaje (Metros)
Estado	16	13,627
Alto Lucero de Gutiérrez Barrios	1	840
Palma Sola	1	840
Córdoba	1	1,420
Córdoba	1	1,420
Cosamaloapan de Carpio	3	2,767
Ciudad Alemán	1	1,207
La Esmeralda	1	700
Tres Encinos	1	860
Martínez de la Torre	1	1,500
Santa Ana Maloapan	1	1,500
Pánuco	1	1,070
El Frater	1	1,070
Papantla	1	300
Los Pijos	1	300
San Rafael	1	700
La Pajarera	1	700
Tamiahua	1	1,000
Isla del Toro	1	1,000
Tampico Alto	1	900
Cabo Rojo	1	900
Tlalixcoyan	2	1,100
Cerro Bartolo	1	500
Piedras Negras	1	600

**Aeródromos y su longitud de pistas de aterrizaje por municipio y localidad
Al 31 de diciembre de 2011**

[Cuadro 22.11](#)

Municipio Localidad	Aeródromos a/	Longitud de pistas de aterrizaje (Metros)
Tres Valles	3	2,030
El Jalisco	1	480
Las Macayas	1	850
San José Independencia	1	700

a/ Se refiere a los aeródromos con permiso vigente en el año de referencia.

Fuente: Centro SCT Veracruz. Subdirección de Transporte; Comandancias de Aeropuerto de: Minatitlán, El Lencero "Antonio Chedraui Caram", El Tajín y Gral. Heriberto Jara Corona.

Operaciones de la aviación civil y pasajeros atendidos en operaciones comerciales por municipio, aeropuerto y tipo de movimiento según tipo de servicio 2009, 2010 y 2011

[Cuadro 22.12](#)

Municipio Aeropuerto Tipo de movimiento	Operaciones de la aviación civil a/			Pasajeros atendidos en operaciones comerciales b/		
	Total	Nacionales	Internacionales	Total	Nacionales	Internacionales
2009						
Estado	54,245	53,323	922	1,296,552	1,263,984	32,568
Salidas	27,390	26,937	453	732,473	716,029	16,444
Llegadas	26,855	26,386	469	564,079	547,955	16,124
Cosoleacaque						
Minatitlán c/	5,894	5,885	9	272,860	272,822	38
Salidas	2,947	2,943	4	136,430	136,411	19
Llegadas	2,947	2,942	5	136,430	136,411	19
Emiliano Zapata						
El Lencero "Antonio Chedraui Caram" d/	7,436	7,436	NA	8,265	8,265	NA
Salidas	3,859	3,859	NA	4,180	4,180	NA
Llegadas	3,577	3,577	NA	4,085	4,085	NA
Tehuacán						
El Tajín e/	10,945	10,945	NA	112,817	112,817	NA
Salidas	5,599	5,599	NA	56,530	56,530	NA
Llegadas	5,346	5,346	NA	56,287	56,287	NA
Veracruz						
Gral. Heriberto Jara Corona f/	29,970	29,057	913	902,610	870,080	32,530
Salidas	14,985	14,536	449	535,333	518,908	16,425
Llegadas	14,985	14,521	464	367,277	351,172	16,105
2010						
Estado	58,015	56,840	1,175	2,165,340	2,030,973	134,367
Salidas	29,244	28,662	582	1,083,645	1,015,434	68,211
Llegadas	28,771	28,178	593	1,081,695	1,015,539	66,156
Cosoleacaque						
Minatitlán g/	5,614	5,608	6	178,580	178,558	22
Salidas	2,807	2,804	3	89,290	89,279	11
Llegadas	2,807	2,804	3	89,290	89,279	11

Operaciones de la aviación civil y pasajeros atendidos en operaciones comerciales por municipio, aeropuerto y tipo de movimiento según tipo de servicio 2009, 2010 y 2011

[Cuadro 22.12](#)

Municipio Aeropuerto Tipo de movimiento	Operaciones de la aviación civil a/			Pasajeros atendidos en operaciones comerciales b/		
	Total	Nacionales	Internacionales	Total	Nacionales	Internacionales
Emiliano Zapata						
El Lencero "Antonio Chedraui Caram" d/	9,290	9,290	NA	8,665	8,665	NA
Salidas	4,885	4,885	NA	4,222	4,222	NA
Llegadas	4,405	4,405	NA	4,443	4,443	NA
Tihuatlán						
El Tajín e/	9,830	9,830	NA	89,714	89,714	NA
Salidas	4,917	4,917	NA	44,915	44,915	NA
Llegadas	4,913	4,913	NA	44,799	44,799	NA
Veracruz						
Gral. Heriberto Jara Corona h/	33,281	32,112	1,169	1,888,381	1,754,036	134,345
Salidas	16,635	16,056	579	945,218	877,018	68,200
Llegadas	16,646	16,056	590	943,163	877,018	66,145
2011						
Estado	43,241	42,537	704	1,067,433	951,957	115,476
Salidas	21,719	21,368	351	535,055	476,912	58,143
Llegadas	21,522	21,169	353	532,378	475,045	57,333
Cosoleacaque						
Minatitlán g/	6,728	6,704	24	104,344	104,280	64
Salidas	3,364	3,352	12	52,172	52,140	32
Llegadas	3,364	3,352	12	52,172	52,140	32
Emiliano Zapata						
El Lencero "Antonio Chedraui Caram" d/	9,774	9,774	NA	14,923	14,923	NA
Salidas	5,011	5,011	NA	8,418	8,418	NA
Llegadas	4,763	4,763	NA	6,505	6,505	NA
Tihuatlán						
El Tajín i/	11,321	11,321	NA	100,356	100,356	NA
Salidas	5,636	5,636	NA	50,155	50,155	NA
Llegadas	5,685	5,685	NA	50,201	50,201	NA

Operaciones de la aviación civil y pasajeros atendidos en operaciones comerciales por municipio, aeropuerto y tipo de movimiento según tipo de servicio 2009, 2010 y 2011

[Cuadro 22.12](#)

Municipio Aeropuerto Tipo de movimiento	Operaciones de la aviación civil a/			Pasajeros atendidos en operaciones comerciales b/		
	Total	Nacionales	Internacionales	Total	Nacionales	Internacionales
Veracruz						
Gral. Heriberto Jara Corona j/	15,418	14,738	680	847,810	732,398	115,412
Salidas	7,708	7,369	339	424,310	366,199	58,111
Llegadas	7,710	7,369	341	423,500	366,199	57,301

a/ Comprende vuelos comerciales, particulares y oficiales.

b/ No se consideran los pasajeros de vuelos particulares y oficiales debido a que no se cuenta con el registro correspondiente. Asimismo, excluye a pasajeros en tránsito, que son aquéllos que se encuentran en una estación entre su origen y su destino.

c/ En el aeropuerto operan 2 líneas aéreas Mexicana Click, SA de CV y Transportes Aeromar, SA de CV.

d/ En el aeropuerto opera 1 línea aérea Transportes Aeromar, SA de CV.

e/ En el aeropuerto operan 2 líneas aéreas Aerolitoral, SA de CV y Transportes Aeromar, SA de CV.

f/ En el aeropuerto operan 10 líneas aéreas: Aerolíneas Mexicanas, SA de CV (AM); Aerolitoral, SA de CV; Aeroméxico, SA de CV; Aviacsa, SA de CV; Continental Airlines, Inc; Compañía Mexicana de Aviación, SA de CV; Interjet, SA de CV; Mexicana Click, SA de CV; Mexicana Link, SA de CV y Viva Aerobús, SA de CV.

g/ En el aeropuerto opera 1 línea aérea Aeroméxico Connect, SA de CV.

h/ En el aeropuerto operan 9 líneas aéreas: Aerolitoral, SA de CV; Aeroméxico, SA de CV; Aviacsa, SA de CV; Continental Airlines, Inc; Compañía Mexicana de Aviación, SA de CV; Interjet, SA de CV; Mexicana Link, SA de CV; Transportes Aeromar, SA de CV y Viva Aerobús, SA de CV.

i/ En el aeropuerto operan 2 líneas aéreas Aeroméxico Connet, SA de CV y Transportes Aeromar, SA de CV.

j/ En el aeropuerto operan 7 líneas aéreas: Aeroméxico, SA de CV; Aeroméxico Connect, SA de CV; American Airlines, Inc; Continental Airlines, Inc; Interjet, SA de CV; Transportes Aeromar, SA de CV y Viva Aerobús, SA de CV.

Fuente: Centro SCT Veracruz. Subdirección de Transporte; Comandancias de Aeropuerto de: Minatitlán, El Lencero "Antonio Chedraui Caram", El Tajín y Gral. Heriberto Jara Corona.

**Oficinas de la red telegráfica y personal ocupado por municipio
Al 31 de diciembre de 2011**

[Cuadro 22.13](#)

Municipio	Oficinas	Personal ocupado a/
Estado	103	526
Acajete	1	1
Acazacan	1	6
Actopan	1	2
Agua Dulce	1	4
Álamo Temapache	2	4
Alto Lucero de Gutiérrez Barrios	1	1
Altotonga	1	3
Alvarado	2	3
Ángel R. Cabada	1	4
Atoyac	1	2
Banderilla	1	3
Boca del Río	1	2
Camerino Z. Mendoza	1	5
Carlos A. Carrillo	1	2
Catemaco	1	3
Cazones de Herrera	1	2
Cerro Azul	1	3
Chacaltianguis	1	2
Chicontepec	1	2
Chinameca	1	2
Citlaltépetl	1	0
Coatepec	1	3
Coatzacoalcos	2	1
Coatzintla	1	2
Córdoba	1	10
Cosamaloapan de Carpio	2	8
Coscomatepec	1	2
Cosoleacaque	1	3
Coyutla	1	2
Cuitláhuac	1	2
El Higo	1	2
Espinal	1	1
Fortín	1	3
Gutiérrez Zamora	1	2
Huatusco	1	3
Huayacocotla	1	2
Hueyapan de Ocampo	1	2
Ignacio de la Llave	1	3
Isla	1	3
Ixhuatlán de Madero	1	0
Jáltipan	1	6
Jesús Carranza	2	2
José Azueta	1	1
Juan Rodríguez Clara	1	3
La Antigua	1	4
Las Choapas	1	5
Lerdo de Tejada	1	3
Martínez de la Torre	1	5
Minatitlán	1	14
Misantla	1	2
Moloacán	1	2
Nanchital de Lázaro Cárdenas del Río	1	4
Naolinco	1	1
Naranjos Amatlán	1	4
Omealca	1	1
Orizaba	1	15
Otatitlán	1	0

**Oficinas de la red telegráfica y personal ocupado por municipio
Al 31 de diciembre de 2011**

[Cuadro 22.13](#)

Municipio	Oficinas	Personal ocupado a/
Pánuco	1	2
Papantla	1	3
Paso del Macho	1	2
Paso de Ovejas	1	2
Perote	1	6
Platón Sánchez	1	2
Playa Vicente	1	3
Poza Rica de Hidalgo	2	17
Río Blanco	2	5
San Andrés Tuxtla	1	6
San Juan Evangelista	1	3
San Rafael	1	2
Santiago Tuxtla	1	2
Sayula de Alemán	1	2
Soledad de Doblado	1	2
Tamiahua	1	1
Tantoyuca	1	4
Tecolutla	1	1
Tempoal	1	2
Tierra Blanca	1	6
Tihuatlán	1	2
Tlacotalpan	1	2
Tlaxicoyan	2	3
Tlapacoyan	1	2
Tres Valles	1	2
Tuxpan	1	9
Ursulo Galván	1	2
Vega de Alatorre	1	2
Veracruz	4	205
Xalapa	2	36
Yanga	1	2
Zongolica	1	2
Zontecomatlán de López y Fuentes	1	1
Zozocolco de Hidalgo	1	1

a/ Se considera a la totalidad del personal ocupado de TELECOMM localizado en esta entidad federativa.

Fuente: TELECOMM. Dirección de Operación de la Red de Oficinas y Dirección de Administración de Recursos Humanos.

**Telegramas transmitidos y recibidos por municipio
2011**

[Cuadro 22.14](#)

Municipio	Telegramas transmitidos a/	Telegramas recibidos
Estado	23,777	189,460
Acajete	0	2
Acayucan	277	2,133
Actopan	2	248
Agua Dulce	4	1,112
Álamo Temapache	247	692
Alto Lucero de Gutiérrez Barrios	1	0
Altotonga	22	229
Alvarado	16	80
Ángel R. Cabada	78	123
Atoyac	6	0
Banderilla	4	596
Boca del Río	30	0
Camerino Z. Mendoza	48	831
Carlos A. Carrillo	3	14
Catemaco	41	21
Cazones de Herrera	59	65
Cerro Azul	10	44
Chacaltianguis	0	88
Chicontepec	19	144
Chinameca	25	28
Citlaltépetl	0	0
Coatepec	44	2,146
Coatzacoalcos	1,199	17,505
Coatzintla	75	0
Córdoba	482	10,230
Cosamaloapan de Carpio	47	1,056
Coscomatepec	7	10
Cosoleacaque	143	0
Coyutla	129	72
Cuitláhuac	6	742
El Higo	3	97
Espinal	82	0
Fortín	56	2,578
Gutiérrez Zamora	57	332
Huatusco	30	537
Huayacocotla	101	73
Hueyapan de Ocampo	4	11
Ignacio de la Llave	1	105
Isla	115	289
Ixhuatlán de Madero	1	0
Jáltipan	105	908
Jesús Carranza	0	0
José Azueta	63	96
Juan Rodríguez Clara	6	169
La Antigua	101	1,267
Las Choapas	175	769
Lerdo de Tejada	63	146
Martínez de la Torre	982	2,402
Minatitlán	845	10,282
Misantla	648	426
Moloacán	42	144
Nanchital de Lázaro Cárdenas del Río	254	632
Naolinco	10	5
Naranjos Amatlán	51	109
Omealca	0	256
Orizaba	433	7,381

**Telegramas transmitidos y recibidos por municipio
2011**

[Cuadro 22.14](#)

Municipio	Telegramas transmitidos a/	Telegramas recibidos
Otatitlán	0	48
Pánuco	111	418
Papantla	275	2,084
Paso del Macho	5	0
Paso de Ovejas	0	207
Perote	28	2,047
Platón Sánchez	5	92
Playa Vicente	6	84
Poza Rica de Hidalgo	2,948	16,312
Río Blanco	36	1,969
San Andrés Tuxtla	121	840
San Juan Evangelista	0	38
San Rafael	116	416
Santiago Tuxtla	52	170
Sayula de Alemán	1	127
Soledad de Doblado	3	5
Tamiahua	1	71
Tantoyuca	90	493
Tecolutla	7	0
Tempoal	2	7
Tierra Blanca	33	2,076
Tehuacán	112	922
Tlacotalpan	14	94
Tlaxiaco	2	0
Tlapacoyan	254	466
Tres Valles	4	0
Tuxpan	133	4,489
Ursulo Galván	50	1
Vega de Alatorre	170	82
Veracruz	4,227	54,494
Xalapa	7,542	33,981
Yanga	5	16
Zongolica	8	160
Zontecomatlán de López y Fuentes	35	1
Zozocolco de Hidalgo	129	25

Nota: La información comprende, únicamente, los servicios facturados e incluye los servicios nacionales e internacionales de telegrama, grandes usuarios y fonotelegrama.

a/ Los telegramas de grandes usuarios se concentran y transmiten a nivel central.

Fuente: TELECOMM. Dirección de Operación de la Red de Oficinas.

**Volumen de los servicios telegráficos básicos transmitidos
y recibidos por tipo de servicio y servicio
2011
(Operaciones)**

[Cuadro 22.15](#)

Tipo de servicio Servicio	Volumen de los servicios telegráficos básicos transmitidos a/	Volumen de los servicios telegráficos básicos recibidos
Total	2,466,663	2,416,599
Remesas de dinero b/	2,441,932	2,227,139
Giro internacional	2,041	256,680
Giro nacional	292,882	573,201
Programas sociales c/	0	1,380,798
Pago de nóminas y pensiones d/	0	16,460
Cobranza de servicios e/	1,337,670	0
Corresponsalía bancaria f/	809,339	0
Servicios de comunicación	24,731	189,460
Telegrama g/	23,777	189,460
Fax	954	0

Nota: La información comprende únicamente los servicios facturados.

a/ Las transmisiones correspondientes a giros internacionales, programas sociales, pago de nóminas y pensiones, y telegramas de grandes usuarios, se realizan a nivel central. Las transferencias al extranjero (out bound) se transmiten a nivel de oficina telegráfica.

b/ Se refiere a las transferencias de dinero y pagos de servicios asociados al giro telegráfico, incluye telegramas de grandes usuarios. Los giros transferidos son conocidos como expedidos, y los recibidos como pagados.

c/ Se refiere al servicio que se ofrece a entidades del Gobierno Federal para el pago de los beneficios económicos de programas sociales, en oficinas telegráficas y puntos temporales de pago, conforme al padrón que se especifique.

d/ Se refiere al servicio que se ofrece a empresas públicas y privadas para pagar a su personal, en oficinas telegráficas, sueldos, pensiones y comisiones.

e/ Se refiere al servicio que se ofrece a empresas públicas y privadas para recibir, en oficinas telegráficas, los pagos que sus clientes realizan por productos o servicios adquiridos.

f/ Se refiere a los servicios financieros básicos que se operan con los bancos.

g/ Incluye los servicios nacionales e internacionales de telegrama, grandes usuarios y fonotelegrama.

Fuente: TELECOMM. Dirección de Operación de la Red de Oficinas.

**Líneas telefónicas fijas en servicio y su densidad
2009, 2010 y 2011 P/**

[Cuadro 22.16](#)

Año	Líneas telefónicas fijas			Densidad de líneas telefónicas fijas (Líneas por cada 100 habitantes)
	Total	Residenciales	No residenciales	
2009	832,712	659,597	173,115	11.4
2010	846,772	674,153	172,619	11.1
2011	830,157	665,805	164,352	10.9

Nota: Datos referidos al 31 de diciembre de cada año.

Fuente: Comisión Federal de Telecomunicaciones. www.cofetel.gob.mx (8 de agosto de 2012).

**Usuarios de telefonía móvil y aparatos de telefonía pública
Serie anual de 2007 a 2011**

[Cuadro 22.17](#)

Concepto	2007	2008	2009	2010 P/	2011 P/
Usuarios de telefonía móvil a/ (Usuarios por cada 100 habitantes)	47.6	55.2	63.0 P/	68.7	72.8
Aparatos de telefonía pública b/	41,863	55,158	49,891	49,541	43,355

Nota: Datos referidos al 31 de diciembre de cada año.

a/ El cálculo se realizó utilizando las proyecciones de población de CONAPO.

b/ Incluye Ladatel y Ladafon de TELMEX.

Fuente: Comisión Federal de Telecomunicaciones. www.cofetel.gob.mx (8 de agosto de 2012).

**Localidades con servicio de telefonía rural por municipio
según prestador del servicio
Al 31 de diciembre de 2011**

[Cuadro 22.18](#)

Municipio	Total	SCT a/
Estado	4,428	4,428
Acajete	18	18
Acatlán	3	3
Acayucan	47	47
Actopan	62	62
Acula	16	16
Acultzingo	15	15
Agua Dulce	5	5
Álamo Temapache	82	82
Alpatláhuac	21	21
Alto Lucero de Gutiérrez Barrios	38	38
Altotonga	30	30
Alvarado	37	37
Amatitlán	14	14
Amatlán de los Reyes	12	12
Ángel R. Cabada	31	31
Apazapan	3	3
Aquila	3	3
Astacinga	12	12
Atlahuilco	16	16
Atoyac	10	10
Atzacan	5	5
Atzalan	121	121
Ayahualulco	16	16
Banderilla	2	2
Benito Juárez	29	29
Boca del Río	7	7
Calcahualco	22	22
Camarón de Tejeda	9	9
Camerino Z. Mendoza	4	4
Carlos A. Carrillo	23	23
Carrillo Puerto	39	39
Castillo de Teayo	12	12
Catemaco	29	29
Cazones de Herrera	15	15
Cerro Azul	2	2
Chacaltianguis	4	4
Chalma	20	20
Chiconamel	12	12
Chiconquiaco	19	19
Chicontepec	86	86
Chinameca	9	9
Chinampa de Gorostiza	11	11
Chocamán	7	7
Chontla	9	9
Chumatlán	2	2
Citlaltépetl	2	2
Coacoatzintla	11	11
Coahuatlán	1	1
Coatepec	30	30
Coatzacoalcos	18	18
Coatzintla	8	8
Coetzala	1	1
Colipa	10	10
Comapa	40	40
Córdoba	40	40
Cosamaloapan de Carpio	35	35
Cosautlán de Carvajal	13	13

**Localidades con servicio de telefonía rural por municipio
según prestador del servicio
Al 31 de diciembre de 2011**

[Cuadro 22.18](#)

Municipio	Total	SCT a/
Coscomatepec	26	26
Cosoleacaque	43	43
Cotaxtla	113	113
Coxquihui	9	9
Coyutla	5	5
Cuichapa	5	5
Cuitláhuac	25	25
El Higo	3	3
Emiliano Zapata	25	25
Espinal	13	13
Filomeno Mata	2	2
Fortín	13	13
Gutiérrez Zamora	15	15
Hidalgotitlán	41	41
Huatusco	32	32
Huayacocotla	22	22
Hueyapan de Ocampo	17	17
Huiloapan de Cuauhtémoc	2	2
Ignacio de la Llave	15	15
Ilamatlán	8	8
Isla	39	39
Ixcatepec	9	9
Ixhuacán de los Reyes	22	22
Ixhuatlancillo	5	5
Ixhuatlán del Café	18	18
Ixhuatlán del Sureste	18	18
Ixhuatlán de Madero	50	50
Ixmatlahuacan	9	9
Ixtaczoquitlán	15	15
Jalacingo	18	18
Jalcomulco	1	1
Jáltipan	17	17
Jamapa	28	28
Jesús Carranza	65	65
Jilotepec	8	8
José Azueta	33	33
Juan Rodríguez Clara	39	39
Juchique de Ferrer	16	16
La Antigua	5	5
Landero y Coss	1	1
La Perla	23	23
Las Choapas	60	60
Las Minas	7	7
Las Vigas de Ramírez	16	16
Lerdo de Tejada	4	4
Los Reyes	8	8
Magdalena	6	6
Maltrata	10	10
Manlio Fabio Altamirano	44	44
Mariano Escobedo	19	19
Martínez de la Torre	34	34
Mecatlán	5	5
Mecayapan	10	10
Medellín	51	51
Miahuatlán	12	12
Minatitlán	105	105
Misantla	48	48
Mixtla de Altamirano	16	16
Moloacán	6	6

**Localidades con servicio de telefonía rural por municipio
según prestador del servicio
Al 31 de diciembre de 2011**

[Cuadro 22.18](#)

Municipio	Total	SCT a/
Nanchital de Lázaro		
Cárdenas del Río	3	3
Naolinco	10	10
Naranjal	11	11
Naranjos Amatlán	7	7
Nautla	12	12
Nogales	15	15
Oluta	5	5
Omealca	20	20
Otatitlán	2	2
Oteapan	1	1
Ozuluama de Mascareñas	9	9
Pajapan	11	11
Pánuco	30	30
Papantla	48	48
Paso del Macho	46	46
Paso de Ovejas	27	27
Perote	11	11
Platón Sánchez	13	13
Playa Vicente	61	61
Poza Rica de Hidalgo	6	6
Pueblo Viejo	6	6
Puente Nacional	21	21
Rafael Delgado	3	3
Rafael Lucio	5	5
Saltabarranca	6	6
San Andrés Tenejapan	4	4
San Andrés Tuxtla	51	51
San Juan Evangelista	42	42
Santiago Tuxtla	52	52
Sayula de Alemán	26	26
Sochiapa	3	3
Soconusco	14	14
Soledad Atzompa	19	19
Soledad de Doblado	64	64
Soteapan	15	15
Tamalín	8	8
Tamiahua	48	48
Tampico Alto	13	13
Tancoco	3	3
Tantima	14	14
Tantoyuca	58	58
Tatahuicapan de Juárez	12	12
Tatatila	6	6
Tecolutla	19	19
Tehuipango	16	16
Tempoal	30	30
Tenampa	7	7
Tenochtitlán	6	6
Teocelo	3	3
Tepatlixco	9	9
Tepetlán	8	8
Tepetzintla	9	9
Tequila	12	12
Texcatepec	8	8
Texhuacán	5	5
Texistepec	15	15
Tezonapa	35	35
Tierra Blanca	186	186
Tihuatlán	41	41

**Localidades con servicio de telefonía rural por municipio
según prestador del servicio
Al 31 de diciembre de 2011**

[Cuadro 22.18](#)

Municipio	Total	SCT a/
Tlachichilco	14	14
Tlacojalpan	1	1
Tlacolulan	18	18
Tlacotalpan	36	36
Tlacotepec de Mejía	4	4
Tlalixcoyan	75	75
Tlalnelhuayocan	11	11
Tlaltetela	24	24
Tlapacoyan	17	17
Tlaquilpa	12	12
Tomatlán	5	5
Tonayán	7	7
Totutla	22	22
Tres Valles	48	48
Tuxpan	62	62
Ursulo Galván	2	2
Uxpanapa	28	28
Vega de Alatorre	11	11
Veracruz	25	25
Villa Aldama	2	2
Xalapa	12	12
Xico	21	21
Xoxocotla	4	4
Yanga	5	5
Yecuatla	15	15
Zacualpan	18	18
Zaragoza	5	5
Zentla	39	39
Zongolica	71	71
Zontecomatlán de López y Fuentes	27	27
Zozocolco de Hidalgo	5	5

a/ El programa de telefonía rural de la SCT considera únicamente localidades de 100 a 499 habitantes.

Fuente: Centro SCT Veracruz. Subdirección de Comunicaciones; Departamento de Comunicaciones, Radio y Televisión.

**Centros comunitarios digitales e-México y localidades que cuentan con el servicio
por municipio
Al 31 de diciembre de 2011**

[Cuadro 22.19](#)

Municipio	Centros	Localidades que cuentan con el servicio
Estado	560	459
Acajete	1	1
Acayucan	2	2
Acula	1	1
Acultzingo	3	2
Agua Dulce	2	2
Álamo Temapache	5	4
Alpatláhuac	3	2
Alto Lucero de Gutiérrez Barrios	2	2
Altotonga	5	4
Alvarado	2	2
Amatitlán	2	2
Amatlán de los Reyes	6	5
Ángel R. Cabada	2	2
Apazapan	3	3
Astacinga	1	1
Atlahuilco	4	4
Atoyac	1	1
Atzacan	2	2
Atzalan	12	9
Ayahualulco	6	5
Banderilla	1	1
Benito Juárez	4	4
Boca del Río	1	1
Calcahualco	1	1
Camarón de Tejeda	1	1
Camerino Z. Mendoza	3	2
Carrillo Puerto	4	4
Castillo de Teayo	3	3
Catemaco	2	2
Cazones de Herrera	8	6
Chalma	5	2
Chiconamel	2	1
Chiconquiaco	2	1
Chicontepepec	13	10
Chinameca	1	1
Chinampa de Gorostiza	6	4
Chocamán	2	2
Chontla	3	3
Chumatlán	2	2
Coacoatzintla	1	1
Coahuilán	1	1
Coatepec	3	3
Coatzintla	1	1
Coetzala	1	1
Colipa	1	1
Comapa	8	6
Cosamaloapan de Carpio	2	2
Cosautlán de Carvajal	8	4
Coscomatepec	3	2
Cosoleacaque	3	3
Cotaxtla	5	3
Coxquihui	7	3
Coyutla	7	6
Cuichapa	2	2
El Higo	1	1
Emiliano Zapata	4	4

**Centros comunitarios digitales e-México y localidades que cuentan con el servicio
por municipio
Al 31 de diciembre de 2011**

[Cuadro 22.19](#)

Municipio	Centros	Localidades que cuentan con el servicio
Espinal	5	4
Filomeno Mata	2	2
Gutiérrez Zamora	1	1
Hidalgotitlán	2	2
Huatusco	7	6
Huayacocotla	3	3
Hueyapan de Ocampo	7	6
Ilamatlán	6	6
Ixcatepec	7	2
Ixhuacán de los Reyes	4	3
Ixhuatlancillo	1	1
Ixhuatlán del Café	4	3
Ixhuatlán del Sureste	1	1
Ixhuatlán de Madero	11	9
Ixmatlahuacan	1	1
Ixtaczoquitlán	3	3
Jalacingo	8	5
Jalcomulco	1	1
Jesús Carranza	2	2
Jilotepec	2	1
José Azueta	5	5
Juchique de Ferrer	3	3
La Antigua	1	1
Landero y Coss	1	1
La Perla	1	1
Las Choapas	2	2
Las Vigas de Ramírez	2	2
Lerdo de Tejada	2	2
Los Reyes	2	2
Maltrata	1	1
Manlio Fabio Altamirano	1	1
Martínez de la Torre	1	1
Mecatlán	3	2
Mecayapan	4	4
Miahuatlán	2	1
Minatitlán	1	1
Misantla	1	1
Mixtla de Altamirano	1	1
Moloacán	5	3
Naranjal	1	1
Naranjos Amatlán	3	3
Nautla	2	2
Oluta	1	1
Omealca	5	3
Otatitlán	1	1
Oteapan	1	1
Ozuluama de Mascareñas	3	3
Pajapan	5	3
Pánuco	1	1
Papantla	26	22
Paso del Macho	2	2
Paso de Ovejas	1	1
Perote	9	7
Platón Sánchez	2	2
Playa Vicente	4	3
Pueblo Viejo	1	1
Puente Nacional	2	2
Rafael Delgado	3	1
San Andrés Tuxtla	5	5

**Centros comunitarios digitales e-México y localidades que cuentan con el servicio
por municipio
Al 31 de diciembre de 2011**

[Cuadro 22.19](#)

Municipio	Centros	Localidades que cuentan con el servicio
San Juan Evangelista	3	2
San Rafael	1	1
Santiago Sochiapan	2	2
Santiago Tuxtla	2	2
Sayula de Alemán	5	4
Sochiapa	2	2
Soconusco	1	1
Soledad Atzompa	12	7
Soledad de Doblado	1	1
Soteapan	7	4
Tamalín	1	1
Tamiahua	2	2
Tampico Alto	1	1
Tancoco	1	1
Tantima	3	3
Tantoyuca	9	8
Tatahuicapan de Juárez	4	2
Tecolutla	4	4
Tehuipango	4	3
Tempoal	5	4
Tenampa	3	2
Tenochtitlán	2	1
Teocelo	2	2
Tepatlaxco	4	3
Tepetlán	4	3
Tepetzintla	1	1
Tequila	6	6
Texcatepec	4	4
Texhuacán	1	1
Texistepec	2	2
Tezonapa	4	4
Tierra Blanca	2	2
Tihuatlán	3	3
Tlachichilco	2	2
Tlacolulan	5	4
Tlacotepec de Mejía	1	1
Tlalnelhuayocan	2	2
Tlaltetela	3	3
Tlapacoyan	3	2
Tlaquilpa	1	1
Tlilapan	3	2
Tomatlán	1	1
Tonayán	2	2
Totutla	3	3
Tuxpan	2	1
Uxpanapa	8	6
Veracruz	1	1
Villa Aldama	2	2
Xalapa	4	2
Xoxocotla	1	1
Yanga	3	2
Zacualpan	1	1
Zaragoza	2	1
Zentla	2	1

**Centros comunitarios digitales e-México y localidades que cuentan con el servicio
por municipio
Al 31 de diciembre de 2011**

[Cuadro 22.19](#)

Municipio	Centros	Localidades que cuentan con el servicio
Zongolica	8	7
Zontecomatlán de López y Fuentes	5	5
Zozocolco de Hidalgo	5	4

Nota: Los centros comunitarios digitales son sitios de acceso público que se encuentran en escuelas, bibliotecas, centros de salud, oficinas de correos y edificios de gobierno, y en donde básicamente se ofrecen los siguientes servicios: acceso a internet, uso de equipos de cómputo con paquetería diversa, impresión de archivos y documentos, así como asesoría y capacitación al público en general.

El sistema e-México atiende a la población de localidades mayores a 400 habitantes.

Fuente: Centro SCT Veracruz. Subdirección de Comunicaciones; Departamento de Comunicaciones, Radio y Televisión.

**Estaciones radiodifusoras por tipo de banda según tipo de programación
Al 31 de diciembre de 2011**

[Cuadro 22.20](#)

Tipo de banda	Total	Comercial a/	Cultural b/
Total	164	152	12
Amplitud modulada	70	67	3
Frecuencia modulada	93	85	8
Onda corta	1	0	1

a/ Se refiere a estaciones de régimen concesionado e incluye música continua y radio digital.

b/ Se refiere a estaciones de régimen permissionado.

Fuente: Centro SCT Veracruz. Subdirección de Comunicaciones; Departamento de Comunicaciones, Radio y Televisión.

Usuarios de comunicación privada onda corta y estaciones radioeléctricas de aficionados por municipio
Al 31 de diciembre de 2011

[Cuadro 21.21](#)

Municipio	Usuarios de comunicación privada onda corta a/	Estaciones radioeléctricas de aficionados
Estado	198	166
Acayucan	8	1
Álamo Temapache	3	0
Alvarado	1	4
Amatlán de los Reyes	1	0
Atoyac	1	0
Boca del Río	2	8
Carlos A. Carrillo	1	1
Catemaco	0	8
Cerro Azul	0	2
Chocamán	1	0
Coatepec	1	3
Coatzacoalcos	27	9
Córdoba	12	5
Cosamaloapan de Carpio	1	0
Cosoleacaque	5	0
Cuichapa	1	0
Cuitláhuac	2	0
El Higo	0	1
Emiliano Zapata	1	4
Fortín	2	0
Huatusco	3	2
Hueyapan de Ocampo	2	0
Isla	7	0
Ixtaczoquiltán	2	1
Jáltipan	1	0
Jesús Carranza	1	5
Juan Rodríguez Clara	2	0
La Antigua	3	0
Las Choapas	1	0
Lerdo de Tejada	2	0
Martínez de la Torre	5	8
Medellín	1	1
Minatitlán	6	1
Misantla	0	1
Nanchital de Lázaro		
Cárdenas del Río	0	1
Naranjos Amatlán	0	3
Nogales	0	1
Omealca	0	1
Orizaba	6	6
Pánuco	0	1
Papantla	1	2
Paso del Macho	1	0
Poza Rica de Hidalgo	13	11
San Andrés Tuxtla	2	0
San Juan Evangelista	1	0
San Rafael	2	10
Soconusco	1	0
Soledad de Doblado	0	1
Tantoyuca	3	0
Teocelo	0	1
Tierra Blanca	1	2
Tihuatlán	0	4
Tomatlán	1	0
Tres Valles	2	0
Tuxpan	11	4
Ursulo Galván	1	0

Usuarios de comunicación privada onda corta y estaciones radioeléctricas de aficionados por municipio
Al 31 de diciembre de 2011

[Cuadro 21.21](#)

Municipio	Usuarios de comunicación privada onda corta <i>a/</i>	Estaciones radioeléctricas de aficionados
Veracruz	29	24
Xalapa	16	29
Yanga	1	0

a/ Se refiere a la radiocomunicación por teléfono o de radio móvil de muy alta frecuencia (VHF) y ultra alta frecuencia (UHF).
Fuente: Centro SCT Veracruz. Subdirección de Comunicaciones; Departamento de Comunicaciones, Radio y Televisión.

**Estaciones televisoras por régimen de operación según origen de transmisión
Al 31 de diciembre de 2011**

[Cuadro 22.22](#)

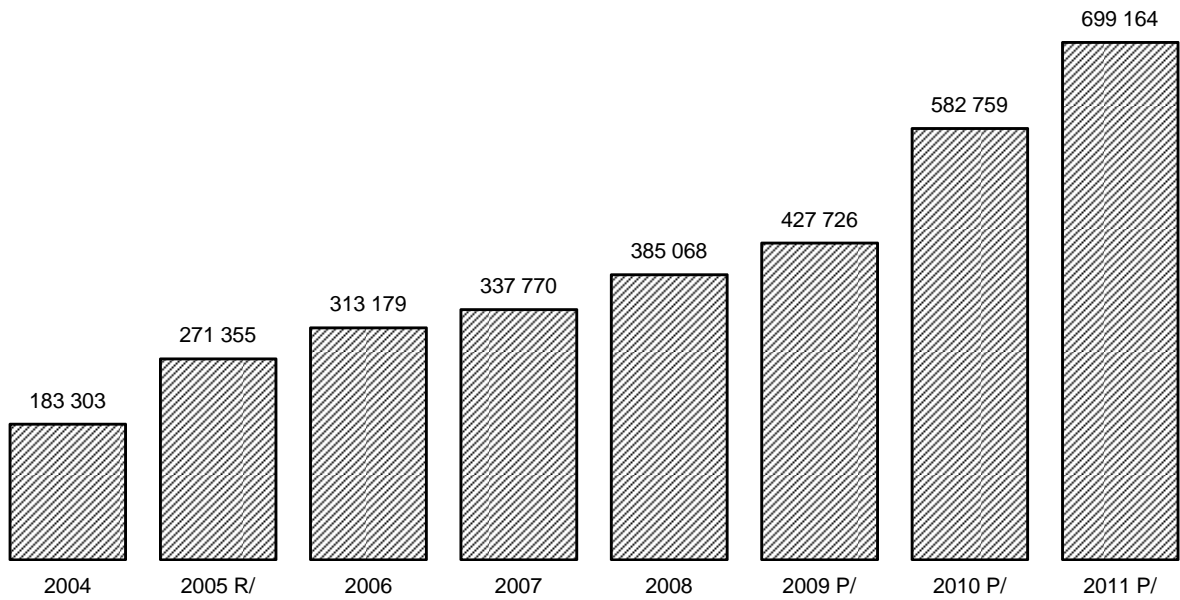
Régimen	Total	Locales	Repetidoras
Total	26	2	24
Concesionadas	17	1	16
Permisiónadas	9	1	8

Nota: La entidad cuenta además con 36 unidades de equipo complementario.

Fuente: Centro SCT Veracruz. Subdirección de Comunicaciones; Departamento de Comunicaciones, Radio y Televisión.

**Suscriptores del servicio de televisión restringida
Serie anual de 2004 a 2011**

[Gráfica 22.3](#)



Nota: Datos referidos al 31 de diciembre de cada año. La información incluye televisión por cable y TV vía microondas.

A partir de 2006 incluye televisión vía satélite (DTH).

Fuente: Comisión Federal de Telecomunicaciones. www.cofetel.gob.mx (8 de agosto de 2012).

**Oficinas postales por municipio según clase
Al 31 de diciembre de 2011**

[Cuadro 22.23](#)

Municipio	Total	Adminis- traciones	Sucursales	Agencias	Expendios a/	Instituciones públicas b/	Mexpost	Otros c/
Estado	2,668	68	37	533	497	1,403	111	19
Acajete	6	0	0	2	0	4	0	0
Acatlán	2	0	0	1	0	1	0	0
Acayucan	12	1	0	2	4	4	1	0
Actopan	30	0	1	10	3	15	1	0
Acula	1	0	0	1	0	0	0	0
Acultzingo	12	0	0	2	0	10	0	0
Agua Dulce	11	1	0	2	2	5	1	0
Álamo Temapache	38	1	0	10	1	25	1	0
Alpatláhuac	3	0	0	1	0	2	0	0
Alto Lucero de Gutiérrez Barrios	18	0	1	3	1	12	1	0
Altotonga	4	1	0	1	1	0	1	0
Alvarado	29	1	1	3	9	13	2	0
Amatitlán	4	0	1	0	2	0	1	0
Amatlán de los Reyes	11	0	0	3	1	7	0	0
Ángel R. Cabada	23	1	0	4	3	14	1	0
Apazapan	7	0	0	5	0	2	0	0
Aquila	1	0	0	1	0	0	0	0
Astacinga	3	0	0	1	0	2	0	0
Atlahuilco	5	0	0	1	0	4	0	0
Atoyac	14	1	1	2	0	8	2	0
Atzacan	3	0	0	0	0	3	0	0
Atzalan	7	0	0	3	0	4	0	0
Ayahualulco	14	0	0	1	0	13	0	0
Banderilla	5	0	1	0	3	0	1	0
Benito Juárez	12	0	0	1	1	10	0	0
Boca del Río	53	1	0	11	37	1	1	2
Calcahualco	4	0	0	1	0	3	0	0
Camarón de Tejeda	7	0	0	2	0	5	0	0
Camerino Z. Mendoza	14	1	0	2	8	2	1	0
Carlos A. Carrillo	3	1	0	1	0	0	1	0
Carrillo Puerto	8	0	0	0	0	8	0	0
Castillo de Teayo	7	0	0	2	0	5	0	0
Catemaco	17	1	0	1	3	11	1	0
Cazones de Herrera	12	0	1	1	1	8	1	0
Cerro Azul	5	1	0	1	2	0	1	0
Chacaltianguis	1	0	0	1	0	0	0	0
Chalma	6	0	0	2	0	4	0	0
Chiconamel	2	0	0	1	0	1	0	0
Chiconquiaco	13	0	0	0	0	13	0	0
Chicontepec	46	1	0	2	1	41	1	0
Chinameca	6	1	0	0	1	3	1	0
Chinampa de Gorostiza	4	0	0	0	0	4	0	0
Chocamán	3	0	0	1	0	2	0	0
Chontla	10	0	0	3	2	5	0	0
Chumatlán	5	0	0	2	0	3	0	0
Citlaltépetl	13	1	0	4	2	5	1	0
Coacoatzintla	3	0	0	1	0	2	0	0
Coahuilán	4	0	0	1	0	3	0	0
Coatepec	18	0	1	9	1	6	1	0
Coatzacoalcos	21	1	0	5	8	5	1	1
Coatzintla	12	0	0	2	1	9	0	0
Coetzala	2	0	0	1	0	1	0	0
Colipa	6	0	1	0	0	4	1	0
Comapa	7	0	0	2	0	5	0	0
Córdoba	32	1	0	14	7	7	2	1
Cosamaloapan de Carpio	10	1	1	2	2	3	1	0
Cosautlán de Carvajal	12	0	0	1	0	11	0	0

**Oficinas postales por municipio según clase
Al 31 de diciembre de 2011**

[Cuadro 22.23](#)

Municipio	Total	Adminis- traciones	Sucursales	Agencias	Expendios a/	Instituciones públicas b/	Mexpost	Otros c/
Coscomatepec	5	0	1	0	0	3	1	0
Cosoleacaque	12	1	0	4	6	0	1	0
Cotaxtla	3	0	0	0	0	3	0	0
Coxquihui	12	0	0	0	1	11	0	0
Coyutla	13	0	0	1	0	12	0	0
Cuichapa	6	0	0	2	0	4	0	0
Cuitláhuac	15	1	0	3	2	8	1	0
El Higo	5	0	1	0	3	0	1	0
Emiliano Zapata	35	0	2	12	4	13	2	2
Espinal	33	0	0	6	2	25	0	0
Filomeno Mata	3	0	0	1	0	2	0	0
Fortín	2	1	0	0	0	0	1	0
Gutiérrez Zamora	12	1	0	2	0	8	1	0
Hidalgotitlán	16	0	0	3	0	13	0	0
Huatusco	19	1	0	2	7	8	1	0
Huayacocotla	23	1	0	2	0	19	1	0
Hueyapan de Ocampo	21	1	1	6	4	7	2	0
Huiloapan de Cuauhtémoc	3	0	0	2	1	0	0	0
Ignacio de la Llave	3	0	1	1	0	0	1	0
Ilamatlán	15	0	0	1	0	14	0	0
Isla	16	1	0	0	5	9	1	0
Ixcatepec	10	0	0	1	0	9	0	0
Ixhuacán de los Reyes	17	0	0	1	0	16	0	0
Ixhuatlancillo	2	0	0	1	0	1	0	0
Ixhuatlán del Café	10	0	1	0	1	7	1	0
Ixhuatlán del Sureste	2	0	0	1	0	1	0	0
Ixhuatlán de Madero	5	0	1	2	0	1	1	0
Ixmatlahuacan	2	0	0	2	0	0	0	0
Ixtaczoquitlán	17	0	0	5	1	11	0	0
Jalacingo	11	0	1	2	0	7	1	0
Jalcomulco	2	0	0	1	0	1	0	0
Jáltipan	10	1	0	1	5	2	1	0
Jamapa	3	0	0	1	0	2	0	0
Jesús Carranza	8	1	0	3	0	3	1	0
Jilotepec	7	0	0	1	0	6	0	0
José Azueta	14	1	0	6	0	6	1	0
Juan Rodríguez Clara	5	1	0	0	2	1	1	0
Juchique de Ferrer	8	0	1	2	1	3	1	0
La Antigua	22	1	0	8	10	2	1	0
Landero y Coss	2	0	0	1	0	1	0	0
La Perla	9	0	0	0	0	9	0	0
Las Choapas	46	1	0	1	4	39	1	0
Las Minas	2	0	0	1	0	1	0	0
Las Vigas de Ramírez	5	0	1	0	1	2	1	0
Lerdo de Tejada	7	1	0	0	5	0	1	0
Los Reyes	6	0	0	1	0	5	0	0
Magdalena	3	0	0	1	0	2	0	0
Maltrata	3	0	1	0	0	1	1	0
Manlio Fabio Altamirano	7	0	1	1	0	4	1	0
Mariano Escobedo	8	0	0	2	1	5	0	0
Martínez de la Torre	26	1	0	11	2	11	1	0
Mecatlán	11	0	0	3	0	8	0	0
Mecayapan	7	0	0	1	0	6	0	0
Medellín	17	0	1	6	2	7	1	0
Miahuatlán	1	0	0	1	0	0	0	0
Minatitlán	71	1	0	4	23	41	1	1
Misantla	22	1	0	12	0	7	2	0
Mixtla de Altamirano	7	0	0	1	0	6	0	0
Moloacán	11	1	0	2	1	6	1	0

Oficinas postales por municipio según clase
Al 31 de diciembre de 2011

[Cuadro 22.23](#)

Municipio	Total	Adminis- traciones	Sucursales	Agencias	Expendios a/	Instituciones públicas b/	Mexpost	Otros c/
Nanchital de Lázaro								
Cárdenas del Río	5	1	0	0	3	0	1	0
Naolinco	8	0	1	0	0	6	1	0
Naranjal	1	0	0	1	0	0	0	0
Naranjos Amatlán	7	1	0	2	3	0	1	0
Nautla	4	1	0	2	0	0	1	0
Nogales	7	1	0	0	0	5	1	0
Oluta	4	0	0	1	2	1	0	0
Omealca	26	0	0	11	1	14	0	0
Orizaba	33	1	0	12	15	4	1	0
Otatitlán	3	0	0	2	1	0	0	0
Oteapan	1	0	0	1	0	0	0	0
Ozuluama de Mascareñas	15	0	0	6	2	7	0	0
Pajapan	4	0	0	1	0	3	0	0
Pánuco	17	1	0	7	7	1	1	0
Papantla	100	1	0	20	28	50	1	0
Paso del Macho	6	1	0	0	0	4	1	0
Paso de Ovejas	21	1	0	5	6	8	1	0
Perote	22	1	0	6	1	13	1	0
Platón Sánchez	2	1	0	0	0	0	1	0
Playa Vicente	19	1	0	3	0	14	1	0
Poza Rica de Hidalgo	25	1	0	1	19	1	2	1
Pueblo Viejo	4	1	0	2	0	0	1	0
Puente Nacional	15	0	0	4	0	11	0	0
Rafael Delgado	2	0	0	2	0	0	0	0
Rafael Lucio	1	0	0	1	0	0	0	0
Río Blanco	9	1	0	0	6	1	1	0
Saltabarranca	6	0	1	0	3	1	1	0
San Andrés Tenejapan	2	0	0	1	1	0	0	0
San Andrés Tuxtla	60	1	0	9	16	32	1	1
San Juan Evangelista	13	1	0	9	0	2	1	0
San Rafael	13	0	1	4	0	7	1	0
Santiago Sochiapan	4	0	0	0	0	4	0	0
Santiago Tuxtla	37	1	0	5	3	27	1	0
Sayula de Alemán	8	0	0	5	2	1	0	0
Sochiapa	4	0	0	1	0	3	0	0
Soconusco	2	0	0	1	0	1	0	0
Soledad Atzompa	8	0	0	1	0	7	0	0
Soledad de Doblado	2	1	0	0	0	0	1	0
Soteapan	9	0	0	2	0	7	0	0
Tamalín	9	0	0	2	0	7	0	0
Tamiahua	22	0	0	1	1	20	0	0
Tampico Alto	10	0	0	5	1	4	0	0
Tancoco	1	0	0	0	0	1	0	0
Tantima	16	0	0	2	0	14	0	0
Tantoyuca	53	1	0	11	11	28	1	1
Tatahuicapan de Juárez	10	0	0	1	0	9	0	0
Tatatila	3	0	0	1	0	2	0	0
Tecolutla	6	0	1	4	0	0	1	0
Tehuipango	14	0	0	0	0	14	0	0
Tempoal	14	1	0	6	5	1	1	0
Tenampa	8	0	0	1	0	7	0	0
Tenochtitlán	4	0	0	1	0	3	0	0
Teocelo	7	0	1	1	0	4	1	0
Tepatlatxco	7	0	0	1	0	6	0	0
Tepetlán	5	0	0	1	0	4	0	0
Tequila	8	0	0	1	0	7	0	0
Texcatepec	9	0	0	1	0	8	0	0
Texhuacán	2	0	0	1	0	1	0	0
Texistepec	7	0	0	2	1	4	0	0

**Oficinas postales por municipio según clase
Al 31 de diciembre de 2011**

[Cuadro 22.23](#)

Municipio	Total	Adminis- traciones	Sucursales	Agencias	Expendios a/	Instituciones públicas b/	Mexpost	Otros c/
Tezonapa	56	0	0	6	1	49	0	0
Tierra Blanca	24	1	0	2	1	19	1	0
Tihuatlán	19	0	1	3	0	14	1	0
Tlachichilco	1	0	0	1	0	0	0	0
Tlacojalpan	1	0	0	1	0	0	0	0
Tlacolulan	7	0	0	1	0	6	0	0
Tlacotalpan	4	0	1	0	2	0	1	0
Tlacotepec de Mejía	3	0	0	2	0	1	0	0
Tlalixcoyan	24	1	1	1	4	15	2	0
Tlalnelhuayocan	2	0	0	1	0	1	0	0
Tlaltetela	9	0	0	2	0	7	0	0
Tlapacoyan	6	1	0	0	0	4	1	0
Tlaquilpa	3	0	0	1	0	2	0	0
Tlilapan	3	0	0	1	0	2	0	0
Tomatlán	3	0	0	1	0	2	0	0
Tonayán	3	0	0	1	0	2	0	0
Totutla	10	0	0	2	0	8	0	0
Tres Valles	5	1	0	2	1	0	1	0
Tuxpan	41	1	0	1	10	27	1	1
Tuxtilla	1	0	0	1	0	0	0	0
Ursulo Galván	14	1	0	5	1	6	1	0
Uxpanapa	11	1	0	8	1	0	1	0
Vega de Alatorre	15	1	1	4	0	7	2	0
Veracruz	141	1	1	27	93	10	4	5
Villa Aldama	4	0	0	2	0	2	0	0
Xalapa	62	0	1	6	42	7	3	3
Xico	15	0	1	1	0	12	1	0
Xoxocotla	6	0	0	1	0	5	0	0
Yanga	4	1	0	0	1	1	1	0
Yecuatla	4	0	1	2	0	0	1	0
Zacualpan	8	0	0	1	0	7	0	0
Zaragoza	2	0	0	1	0	1	0	0
Zentla	4	0	0	1	0	3	0	0
Zongolica	52	0	0	2	1	49	0	0
Zontecomatlán de López y Fuentes	12	0	0	0	0	12	0	0
Zozocolco de Hidalgo	6	0	0	0	0	6	0	0

a/ Se refiere a los expendios ubicados en pequeños comercios.

b/ Comprende expendios Diconsa, Liconsa y otros.

c/ Comprende: centros de depósito masivos, oficinas de servicios directos, centros de atención integral, centros de reparto y centros de operación regional.

Fuente: Correos de México.

Correspondencia expedida y recibida por municipio según tipo de servicio

[Cuadro 22.24](#)

2011

(Miles de piezas)

Municipio	Correspondencia expedida a/			Correspondencia recibida		
	Total	Servicio nacional b/	Servicio internacional c/	Total	Servicio nacional b/	Servicio internacional c/
Estado	4,224	4,056	167	57,976	57,410	566
Acazacatlan	6	4	2	678	671	7
Actopan	1	1	0	75	73	2
Agua Dulce	2	2	0	345	343	2
Álamo Temapache	5	5	0	273	272	1
Alto Lucero de Gutiérrez Barrios	2	1	1	111	111	1
Altotonga	3	2	1	256	252	4
Alvarado	11	10	1	250	248	1
Amatitlán	0	0	0	41	41	0
Ángel R. Cabada	1	1	0	57	56	0
Atoyac	2	1	1	149	148	1
Banderilla	2	1	1	301	299	2
Boca del Río	225	219	6	3,397	3,370	27
Camerino Z. Mendoza	4	3	1	305	303	3
Carlos A. Carrillo	10	10	0	127	126	1
Catemaco	6	3	2	91	89	2
Cazones de Herrera	1	1	0	54	53	0
Cerro Azul	5	5	0	181	180	1
Chicontepec	3	3	0	80	80	0
Chinameca	1	0	0	178	178	0
Citlaltépetl	1	1	0	46	45	0
Coatepec	6	4	2	525	522	3
Coatzacoalcos	88	85	2	4,038	4,032	5
Colipa	2	1	1	24	24	0
Córdoba	158	151	7	2,135	2,099	36
Cosamaloapan de Carpio	10	8	2	453	451	3
Coscomatepec	5	4	2	96	94	1
Cosoleacaque	1	1	0	286	285	0
Cuitláhuac	4	2	2	124	122	2
El Higo	2	2	0	123	123	1
Emiliano Zapata	12	10	2	10,398	10,205	193
Fortín	7	5	2	337	332	5
Gutiérrez Zamora	2	2	0	171	170	2
Huatusco	8	5	3	456	449	7
Huayacocotla	3	3	0	59	56	3
Hueyapan de Ocampo	2	1	1	79	78	1
Ignacio de la Llave	1	1	1	37	36	0
Isla	3	2	1	194	193	1
Ixhuatlán del Café	2	2	1	48	47	1
Ixhuatlán de Madero	2	1	0	27	27	0
Ixtaczoquitlán	0	0	0	1	1	0
Jalacingo	3	3	0	88	87	1
Jáltipan	2	2	0	386	384	2
Jesús Carranza	2	1	1	67	67	1
José Azueta	2	1	1	76	75	1
Juan Rodríguez Clara	2	1	1	121	120	0
Juchique de Ferrer	1	0	1	27	26	1
La Antigua	5	3	2	261	260	1
Las Choapas	7	4	3	283	281	3
Las Vigas de Ramírez	1	1	0	111	111	0
Lerdo de Tejada	5	4	1	112	112	1
Maltrata	1	1	0	50	49	0
Manlio Fabio Altamirano	5	5	0	55	54	0
Martínez de la Torre	14	9	5	653	646	6
Medellín	4	3	0	310	309	1
Minatitlán	14	12	3	1,706	1,699	7

Correspondencia expedida y recibida por municipio según tipo de servicio
Cuadro 22.24
2011

(Miles de piezas)

Municipio	Correspondencia expedida a/			Correspondencia recibida		
	Total	Servicio nacional b/	Servicio internacional c/	Total	Servicio nacional b/	Servicio internacional c/
Misantla	9	5	4	431	426	5
Moloacán	1	1	0	53	53	0
Nanchital de Lázaro						
Cárdenas del Río	2	2	0	607	606	1
Naolinco	7	7	0	229	228	0
Naranjos Amatlán	7	7	0	297	297	1
Nautla	2	2	0	45	45	1
Nogales	1	1	0	266	264	2
Orizaba	100	93	6	2,186	2,160	25
Ozuluama de Mascareñas	0	0	0	0	0	0
Pánuco	8	6	2	144	142	2
Papantla	13	12	1	630	626	4
Paso del Macho	3	2	1	96	95	1
Paso de Ovejas	2	1	0	100	99	0
Perote	33	32	1	334	330	4
Platón Sánchez	0	0	0	0	0	0
Playa Vicente	8	5	4	147	143	4
Poza Rica de Hidalgo	52	49	3	4,883	4,873	10
Pueblo Viejo	1	1	0	158	158	1
Río Blanco	5	5	1	430	428	2
Saltabarranca	0	0	0	55	55	0
San Andrés Tuxtla	31	22	9	489	478	11
San Juan Evangelista	1	0	0	85	85	0
San Rafael	5	4	0	134	132	2
Santiago Tuxtla	4	2	1	155	154	1
Soledad de Doblado	2	1	1	123	123	1
Tantoyuca	5	4	1	469	468	1
Tecolutla	1	1	0	72	72	0
Tempoal	2	2	0	100	99	0
Teocelo	5	4	1	208	207	1
Tierra Blanca	10	7	4	727	713	14
Tihuatlán	3	3	1	396	393	3
Tlacojalpan	0	0	0	9	9	0
Tlacotalpan	3	3	1	97	95	2
Tlalixcoyan	4	2	2	116	115	1
Tlapacoyan	3	2	2	211	209	1
Tres Valles	6	5	1	191	190	1
Tuxpan	80	76	4	1,038	1,025	13
Ursulo Galván	1	1	1	159	159	0
Uxpanapa	2	2	1	26	25	1
Vega de Alatorre	5	3	1	132	131	1
Veracruz	613	598	15	10,646	10,556	90
Xalapa	2,495	2,468	26	126	114	12
Xico	1	1	0	123	123	0
Yanga	10	4	6	82	80	1
Yecuatla	1	0	1	64	62	2

Nota: Debido al redondeo de las cifras, la suma de los parciales puede o no coincidir con los totales.

a/ Corresponde a la facturada en la entidad federativa.

b/ Comprende: cartas y tarjetas, publicaciones periódicas, propaganda comercial, impresos, franquicia, bultos postales y los correspondientes a Mexpost.

c/ Comprende: cartas y tarjetas, impresos, encomiendas postales, pequeños paquetes y los correspondientes a Mexpost.

Fuente: Correos de México.

**Giros postales expedidos y pagados del servicio nacional por municipio
2011**

[Cuadro 22.25](#)

Municipio	Giros postales expedidos	Giros postales pagados
Estado	7,063	671
Acazacatlan	71	7
Actopan	0	0
Agua Dulce	125	0
Álamo Temapache	33	0
Alto Lucero de Gutiérrez Barrios	0	0
Altotonga	29	14
Alvarado	82	6
Amatitlán	0	0
Ángel R. Cabada	24	2
Atoyac	41	3
Banderilla	0	0
Boca del Río	120	4
Camerino Z. Mendoza	113	4
Carlos A. Carrillo	44	1
Catemaco	49	20
Cazones de Herrera	0	0
Cerro Azul	83	1
Chicontepec	14	3
Chinameca	12	1
Citlaltépetl	13	8
Coatepec	0	0
Coatzacoalcos	582	47
Colipa	0	0
Córdoba	250	21
Cosamaloapan de Carpio	192	19
Coscomatepec	0	0
Cosoleacaque	30	0
Cuitláhuac	47	3
El Higo	0	0
Emiliano Zapata	0	0
Fortín	51	1
Gutiérrez Zamora	21	5
Huatusco	109	3
Huayacocotla	23	0
Hueyapan de Ocampo	31	2
Ignacio de la Llave	0	0
Isla	30	0
Ixhuatlán del Café	0	0
Ixhuatlán de Madero	3	4
Ixtaczoquitlán	0	0
Jalacingo	0	0
Jáltipan	11	16
Jesús Carranza	22	10
José Azueta	14	6
Juan Rodríguez Clara	24	0
Juchique de Ferrer	0	0
La Antigua	97	3
Las Choapas	66	1
Las Vigas de Ramírez	0	0
Lerdo de Tejada	36	2
Maltrata	0	0
Manlio Fabio Altamirano	0	0
Martínez de la Torre	229	19
Medellín	0	0
Minatitlán	259	12
Misantla	92	7
Moloacán	17	1

**Giros postales expedidos y pagados del servicio nacional por municipio
2011**

[Cuadro 22.25](#)

Municipio	Giros postales expedidos	Giros postales pagados
Nanchital de Lázaro		
Cárdenas del Río	46	1
Naolinco	0	0
Naranjos Amatlán	78	2
Nautla	19	1
Nogales	39	21
Orizaba	318	58
Ozuluama de Mascareñas	0	0
Pánuco	115	3
Papantla	101	4
Paso del Macho	29	5
Paso de Ovejas	32	6
Perote	35	50
Platón Sánchez	0	0
Playa Vicente	20	0
Poza Rica de Hidalgo	396	14
Pueblo Viejo	10	1
Río Blanco	52	8
Saltabarranca	0	0
San Andrés Tuxtla	103	3
San Juan Evangelista	16	4
San Rafael	0	0
Santiago Tuxtla	44	6
Soledad de Doblado	29	2
Tantoyuca	49	13
Tecolutla	0	0
Tempoal	23	1
Teocelo	0	0
Tierra Blanca	65	8
Tehuacán	21	3
Tlacojalpan	0	0
Tlacotalpan	0	0
Tlalixcoyan	67	1
Tlapacoyan	65	0
Tres Valles	72	3
Tuxpan	156	12
Ursulo Galván	19	0
Uxpanapa	14	1
Vega de Alatorre	63	6
Veracruz	957	110
Xalapa	909	68
Xico	0	0
Yanga	12	0
Yecuatla	0	0

Fuente: Correos de México.

**Ingresos totales de las ventas de productos y servicios postales según concepto
2009, 2010 y 2011**
(Miles de pesos)

[Cuadro 22.26](#)

Año	Total	De estampillas		De productos de máquinas franqueadoras	Mexpost	Premios de giros	Renta de cajas de apartados	De otros productos y servicios postales a/
		Comunes	Filatélicas					
2009	54,158	11,346	2,187	8,457	22,601	373	328	8,865
2010	49,895	14,146	2,836	4,738	20,062	472	512	7,130
2011	43,568	8,685	3,684	5,583	16,359	261	522	8,473

Nota: Debido al redondeo de las cifras, la suma de los parciales puede o no coincidir con los totales.

a/ Comprende: propaganda comercial, servicios comerciales, servicios adicionales, paqpost y otros ingresos.

Fuente: Correos de México.

**Personal ocupado, remuneraciones, ingresos y gastos totales
en las oficinas de correos por municipio
2011**

[Cuadro 22.27](#)

Municipio	Personal ocupado total a/	Remuneraciones totales al personal ocupado (Miles de pesos)	Ingresos totales b/ (Miles de pesos)	Gastos totales c/ (Miles de pesos)
Estado	963	169,990	43,568	192,097
Acayucan	10	805	333	1,195
Actopan	1	87	0	87
Agua Dulce	7	600	88	638
Álamo Temapache	3	234	83	319
Alto Lucero de Gutiérrez Barrios	0	0	0	0
Altotonga	4	316	108	349
Alvarado	6	513	151	713
Amatitlán	0	0	0	0
Ángel R. Cabada	1	78	51	80
Atoyac	4	373	120	380
Banderilla	0	0	0	0
Boca del Río	45	3,681	554	4,190
Camerino Z. Mendoza	7	597	227	649
Carlos A. Carrillo	5	417	71	427
Catemaco	3	255	208	289
Cazones de Herrera	0	0	0	0
Cerro Azul	5	409	65	422
Chicontepec	2	188	62	507
Chinameca	2	185	14	197
Citlaltépetl	1	110	16	112
Coatepec	9	725	0	725
Coatzacoalcos	54	4,764	1,058	5,084
Colipa	0	0	0	0
Córdoba	55	4,255	2,231	4,604
Cosamaloapan de Carpio	14	1,181	360	1,436
Coscomatepec	0	0	0	0
Cosoleacaque	1	84	61	90
Cuitláhuac	1	77	368	108
El Higo	1	91	0	91
Emiliano Zapata	105	7,871	0	7,871
Fortín	5	357	143	366
Gutiérrez Zamora	6	566	127	598
Huatusco	9	761	637	854
Huayacocotla	1	111	39	249
Hueyapan de Ocampo	1	89	73	91
Ignacio de la Llave	0	0	0	0
Isla	5	408	156	414
Ixhuatlán del Café	0	0	0	0
Ixhuatlán de Madero	3	267	21	275
Ixtaczoquitlán	0	0	0	0
Jalacingo	0	0	0	0
Jáltipan	5	387	28	399
Jesús Carranza	2	186	51	192
José Azueta	2	153	145	156
Juan Rodríguez Clara	3	230	125	235
Juchique de Ferrer	0	0	0	0
La Antigua	6	390	291	414
Las Choapas	8	681	562	705
Las Vigas de Ramírez	0	0	0	0
Lerdo de Tejada	6	519	112	587
Maltrata	1	111	0	111
Manlio Fabio Altamirano	0	0	0	0
Martínez de la Torre	13	995	742	1,106
Medellín	0	0	0	0
Minatitlán	36	3,000	647	3,161

**Personal ocupado, remuneraciones, ingresos y gastos totales
en las oficinas de correos por municipio
2011**

[Cuadro 22.27](#)

Municipio	Personal ocupado total a/	Remuneraciones totales al personal ocupado (Miles de pesos)	Ingresos totales b/ (Miles de pesos)	Gastos totales c/ (Miles de pesos)
Misantla	10	864	1,428	899
Moloacán	2	163	16	170
Nanchital de Lázaro				
Cárdenas del Río	4	364	94	387
Naolinco	1	86	0	86
Naranjos Amatlán	5	417	118	519
Nautla	2	185	83	195
Nogales	4	335	56	338
Orizaba	58	4,946	4,492	5,191
Ozuluama de Mascareñas	1	94	0	94
Pánuco	4	331	103	376
Papantla	6	516	300	598
Paso del Macho	4	335	121	341
Paso de Ovejas	3	263	50	268
Perote	7	570	769	592
Platón Sánchez	1	75	0	75
Playa Vicente	2	153	230	207
Poza Rica de Hidalgo	41	3,293	894	3,942
Pueblo Viejo	2	171	18	189
Río Blanco	10	850	110	860
Saltabarranca	0	0	0	0
San Andrés Tuxtla	12	926	1,599	993
San Juan Evangelista	3	274	24	277
San Rafael	3	276	0	276
Santiago Tuxtla	5	406	430	427
Soledad de Doblado	5	427	229	432
Tantoyuca	3	230	81	363
Tecolutla	0	0	0	0
Tempoal	1	79	22	81
Teocelo	0	0	0	0
Tierra Blanca	9	693	362	783
Tihuatlán	4	334	24	334
Tlacojalpan	0	0	0	0
Tlacotalpan	2	155	0	155
Tlaxcoyan	5	446	282	462
Tlapacoyan	5	379	240	412
Tres Valles	3	230	161	246
Tuxpan	20	1,676	404	1,778
Ursulo Galván	1	111	89	150
Uxpanapa	2	193	35	227
Vega de Alatorre	2	227	336	231
Veracruz	231	110,176	6,885	126,238
Xalapa	18	1,312	13,178	2,101
Xico	0	0	0	0
Yanga	4	321	173	329
Yecuatla	0	0	0	0

a/ Datos referidos al 31 de diciembre. Para algunos municipios donde si existen oficinas postales, se presentan casos de personal ocupado debido a que el personal depende administrativamente de oficinas ubicadas en otros municipios.

b/ Comprende el total de ingresos por facturación en el año, e incluye el impuesto al valor agregado (IVA).

c/ Comprende remuneraciones totales al personal ocupado, gastos de materiales y suministros así como gastos de servicios generales. Los gastos de materiales y suministros y de servicios generales, sólo corresponden a gastos menores pagados de manera local, dado que la mayoría se erogan de manera centralizada en el Distrito Federal.

Fuente: Correos de México.

Accidentes de tránsito terrestre, muertos y heridos en zonas urbanas y suburbanas por municipio

[Cuadro 22.28](#)

2011 P/

Municipio	Accidentes			Muertos	Heridos	
	Total	Fatal a/	No fatal b/			Sólo daños
Estado	7,793	264	3,032	4,497	301	5,002
Acajete	1	0	1	0	0	1
Acatlán	1	0	1	0	0	1
Acayucan	89	4	45	40	4	71
Actopan	21	1	14	6	1	16
Acula	3	1	2	0	1	8
Agua Dulce	114	1	48	65	1	79
Álamo Temapache	28	4	8	16	4	13
Alto Lucero de						
Gutiérrez Barrios	1	1	0	0	1	0
Altotonga	3	0	0	3	0	0
Alvarado	4	0	2	2	0	8
Amatlán de los Reyes	12	3	5	4	4	12
Ángel R. Cabada	5	0	3	2	0	3
Apazapan	1	0	1	0	0	1
Astacinga	2	0	2	0	0	8
Atlahuilco	1	0	1	0	0	2
Atoyac	15	0	3	12	0	5
Atzacan	3	0	1	2	0	2
Atzalan	7	0	3	4	0	3
Banderilla	56	2	17	37	2	26
Benito Juárez	2	0	2	0	0	4
Boca del Río	385	5	56	324	5	68
Camarón de Tejeda	2	1	0	1	2	2
Camerino Z. Mendoza	48	0	28	20	0	43
Carlos A. Carrillo	8	0	0	8	0	0
Carrillo Puerto	2	1	1	0	1	3
Castillo de Teayo	2	1	1	0	1	1
Catemaco	30	2	9	19	2	18
Cazones de Herrera	73	4	21	48	4	50
Chacaltianguis	5	1	0	4	2	0
Chicontepec	2	0	2	0	0	2
Chinameca	2	0	0	2	0	0
Chinampa de Gorostiza	4	0	3	1	0	7
Coacoatzintla	2	0	2	0	0	5
Coatepec	35	3	23	9	3	40
Coatzacoalcos	948	14	549	385	14	988
Coatzintla	7	0	2	5	0	4
Coetzala	1	0	0	1	0	0
Colipa	3	0	1	2	0	2
Comapa	2	2	0	0	3	2
Córdoba	831	9	258	564	12	360
Cosamaloapan de Carpio	35	1	11	23	1	17
Cosautlán de Carvajal	3	0	3	0	0	14
Coscomatepec	6	0	4	2	0	5
Cosoleacaque	57	8	25	24	9	54
Cotaxtla	2	1	1	0	1	2
Coxquihui	2	1	0	1	1	0
Coyutla	4	0	0	4	0	0
Cuichapa	11	1	7	3	6	15
Cuitláhuac	5	0	3	2	0	11
El Higo	1	1	0	0	1	2
Emiliano Zapata	30	1	14	15	1	31
Espinal	7	3	3	1	3	5
Filomeno Mata	1	0	0	1	0	0
Fortín	34	0	15	19	0	20
Gutiérrez Zamora	17	2	10	5	2	15
Huatusco	20	1	9	10	1	13

Accidentes de tránsito terrestre, muertos y heridos en zonas urbanas y suburbanas por municipio

[Cuadro 22.28](#)

2011 P/

Municipio	Accidentes			Muertos	Heridos	
	Total	Fatal a/	No fatal b/			Sólo daños
Huayacocotla	25	0	3	22	0	7
Hueyapan de Ocampo	2	2	0	0	2	0
Huiloapan de Cuauhtémoc	2	0	2	0	0	2
Ignacio de la Llave	5	3	2	0	3	5
Isla	53	3	31	19	4	56
Ixhuacán de los Reyes	1	0	1	0	0	7
Ixhuatlancillo	2	0	2	0	0	5
Ixhuatlán del Café	4	2	2	0	2	3
Ixhuatlán de Madero	4	3	1	0	3	5
Ixmatlahuacan	1	0	1	0	0	1
Ixtaczoquitlán	45	1	22	22	1	33
Jalacingo	3	0	3	0	0	6
Jáltipan	20	0	10	10	0	13
Jamapa	5	1	3	1	1	3
Jilotepec	5	1	3	1	1	3
José Azueta	6	1	2	3	1	2
Juan Rodríguez Clara	19	1	11	7	1	17
Juchique de Ferrer	2	2	0	0	2	2
La Antigua	12	1	8	3	1	15
La Perla	4	1	1	2	1	10
Las Choapas	34	4	15	15	4	24
Las Minas	2	1	1	0	1	7
Lerdo de Tejada	20	0	18	2	0	25
Maltrata	4	0	1	3	0	2
Manlio Fabio Altamirano	12	3	7	2	6	15
Mariano Escobedo	8	2	3	3	2	8
Martínez de la Torre	151	0	82	69	0	143
Mecayapan	2	0	1	1	0	1
Medellín	25	0	10	15	0	13
Minatitlán	172	4	64	104	4	100
Misantla	70	5	22	43	7	30
Nanchital de Lázaro	17	0	6	11	0	13
Naolinco	15	0	7	8	0	14
Naranjos Amatlán	15	1	7	7	1	11
Nogales	7	1	5	1	1	11
Oluta	12	0	10	2	0	21
Omealca	10	3	3	4	3	8
Orizaba	152	5	88	59	5	148
Otatitlán	3	1	1	1	2	1
Oteapan	4	0	3	1	0	3
Ozuluama de Mascareñas	1	0	0	1	0	0
Pajapan	4	0	2	2	0	9
Pánuco	46	5	11	30	5	18
Papantla	123	9	53	61	10	88
Paso del Macho	31	4	13	14	5	20
Paso de Ovejas	3	3	0	0	3	0
Perote	24	5	11	8	5	23
Playa Vicente	5	1	3	1	1	6
Poza Rica de Hidalgo	66	2	28	36	2	46
Pueblo Viejo	9	1	2	6	1	4
Rafael Delgado	3	0	1	2	0	1
Río Blanco	10	1	3	6	1	3
Saltabarranca	3	1	2	0	1	2
San Andrés Tuxtla	71	4	29	38	4	51
San Juan Evangelista	2	0	1	1	0	1
San Rafael	5	0	4	1	0	5
Santiago Tuxtla	5	0	4	1	0	12
Sayula de Alemán	8	0	5	3	0	5
Sochiapa	1	0	0	1	0	0

Accidentes de tránsito terrestre, muertos y heridos en zonas urbanas y suburbanas por municipio

[Cuadro 22.28](#)

2011 P/

Municipio	Accidentes			Muertos	Heridos
	Total	Fatal a/	No fatal b/		
Soconusco	4	0	3	1	9
Soledad de Doblado	9	2	5	2	14
Soteapan	4	1	3	0	11
Tamalín	1	0	1	0	2
Tamiahua	10	3	6	1	8
Tantima	2	0	2	0	4
Tantoyuca	47	2	14	31	26
Tatahuicapan de Juárez	2	0	2	0	2
Tecolutla	12	4	6	2	12
Tehuipango	2	1	0	1	0
Tempoal	2	1	1	0	2
Tenampa	2	1	1	0	3
Tenochtitlán	2	1	1	0	3
Teocelo	5	0	3	2	4
Tepetlán	2	0	1	1	3
Tequila	1	0	1	0	1
Texhuacán	1	0	1	0	4
Texistepec	2	2	0	0	1
Tezonapa	79	4	29	46	44
Tierra Blanca	61	4	42	15	63
Tihuatlán	20	2	12	6	23
Tlacojalpan	1	1	0	0	0
Tlacolulan	1	0	1	0	1
Tlacotalpan	3	0	1	2	1
Tlacotepec de Mejía	1	0	1	0	2
Tlalixcoyan	23	6	12	5	23
Tlalnahuayocan	1	0	0	1	0
Tlaltetela	13	3	7	3	21
Tlapacoyan	16	1	7	8	10
Tlaquilpa	1	0	1	0	4
Totutla	5	0	2	3	4
Tres Valles	16	4	7	5	13
Tuxpan	857	8	267	582	406
Tuxtilla	1	0	1	0	1
Ursulo Galván	8	1	5	2	14
Uxpanapa	2	0	2	0	2
Vega de Alatorre	2	1	1	0	2
Veracruz	1,323	14	414	895	635
Villa Aldama	1	0	0	1	0
Xalapa	818	22	291	505	438
Xico	9	1	5	3	8
Yanga	4	0	1	3	3
Yecuatla	9	0	5	4	8
Zacualpan	1	1	0	0	0
Zaragoza	1	0	1	0	1
Zentla	7	2	4	1	7
Zongolica	24	1	6	17	8
Zontecomatlán de López y Fuentes	3	2	1	0	1
Zozocolco de Hidalgo	1	0	1	0	1

a/ Se refiere a todo accidente de tránsito en el cual una o más personas fallecen en el lugar del evento.

b/ Se refiere a todo accidente de tránsito en el cual una o más personas resultan con lesiones con o sin consecuencia de muerte.

Fuente: INEGI. Dirección General de Estadísticas Económicas. *Estadística de accidentes de tránsito terrestre en zonas urbanas y suburbanas*.

**Accidentes de tránsito terrestre en zonas urbanas y suburbanas
por municipio según tipo de accidente
2011 P/**

[Cuadro 22.29](#)

Municipio	Total	Colisión con vehículo	Colisión con peatón a/	Colisión con objeto fijo	Otros b/
Estado	7,793	5,272	454	650	1,417
Acajete	1	0	1	0	0
Acatlán	1	1	0	0	0
Acazacan	89	56	2	7	24
Actopan	21	7	0	2	12
Acula	3	1	0	0	2
Agua Dulce	114	70	4	12	28
Álamo Temapache	28	14	1	2	11
Alto Lucero de Gutiérrez Barrios	1	0	1	0	0
Altotonga	3	2	0	1	0
Alvarado	4	2	0	2	0
Amatlán de los Reyes	12	7	1	1	3
Ángel R. Cabada	5	2	1	0	2
Apazapan	1	0	0	1	0
Astacinga	2	1	0	0	1
Atlahuilco	1	1	0	0	0
Atoyac	15	10	0	0	5
Atzacan	3	1	0	1	1
Atzacan	7	4	0	1	2
Banderilla	56	36	8	4	8
Benito Juárez	2	0	0	0	2
Boca del Río	385	274	13	47	51
Camarón de Tejeda	2	1	0	0	1
Camerino Z. Mendoza	48	33	8	0	7
Carlos A. Carrillo	8	5	0	1	2
Carrillo Puerto	2	0	1	1	0
Castillo de Teayo	2	0	0	0	2
Catemaco	30	18	0	3	9
Cazones de Herrera	73	36	2	4	31
Chacaltianguis	5	1	0	0	4
Chicontepec	2	0	0	1	1
Chinameca	2	1	0	1	0
Chinampa de Gorostiza	4	3	0	0	1
Coacoatzintla	2	2	0	0	0
Coatepec	35	20	5	0	10
Coatzacoalcos	948	695	30	79	144
Coatzintla	7	6	0	1	0
Coetzala	1	1	0	0	0
Colipa	3	1	0	1	1
Comapa	2	0	0	0	2
Córdoba	831	567	48	88	128
Cosamaloapan de Carpio	35	20	0	1	14
Cosautlán de Carvajal	3	3	0	0	0
Coscomatepec	6	3	1	0	2
Cosoleacaque	57	31	4	8	14
Cotaxtla	2	2	0	0	0
Coxquihui	2	1	0	0	1
Coyutla	4	2	0	1	1
Cuichapa	11	3	0	0	8
Cuitláhuac	5	3	0	0	2
El Higo	1	0	0	0	1
Emiliano Zapata	30	17	2	3	8
Espinal	7	3	1	0	3
Filomeno Mata	1	0	0	0	1
Fortín	34	17	4	8	5
Gutiérrez Zamora	17	5	2	2	8
Huatusco	20	6	3	4	7

**Accidentes de tránsito terrestre en zonas urbanas y suburbanas
por municipio según tipo de accidente
2011 P/**

[Cuadro 22.29](#)

Municipio	Total	Colisión con vehículo	Colisión con peatón a/	Colisión con objeto fijo	Otros b/
Huayacocotla	25	15	0	2	8
Hueyapan de Ocampo	2	1	1	0	0
Huiloapan de Cuauhtémoc	2	1	1	0	0
Ignacio de la Llave	5	2	0	1	2
Isla	53	31	1	2	19
Ixhuacán de los Reyes	1	0	0	0	1
Ixhuatlancillo	2	0	0	0	2
Ixhuatlán del Café	4	2	0	0	2
Ixhuatlán de Madero	4	1	0	1	2
Ixmattlahuacan	1	0	0	0	1
Ixtaczoquitlán	45	26	3	4	12
Jalacingo	3	2	0	1	0
Jáltipan	20	8	1	1	10
Jamapa	5	0	1	0	4
Jilotepec	5	3	0	2	0
José Azueta	6	4	1	0	1
Juan Rodríguez Clara	19	13	2	2	2
Juchique de Ferrer	2	0	1	0	1
La Antigua	12	7	0	1	4
La Perla	4	2	0	0	2
Las Choapas	34	15	2	4	13
Las Minas	2	0	0	0	2
Lerdo de Tejada	20	5	0	1	14
Maltrata	4	3	0	0	1
Manlio Fabio Altamirano	12	4	1	3	4
Mariano Escobedo	8	3	0	0	5
Martínez de la Torre	151	95	6	8	42
Mecayapan	2	2	0	0	0
Medellín	25	14	1	1	9
Minatitlán	172	137	7	4	24
Misantla	70	44	4	6	16
Nanchital de Lázaro					
Cárdenas del Río	17	17	0	0	0
Naolinco	15	10	2	1	2
Naranjos Amatlán	15	8	2	2	3
Nogales	7	3	1	2	1
Oluta	12	5	1	0	6
Omealca	10	5	0	1	4
Orizaba	152	84	23	16	29
Otatitlán	3	0	0	0	3
Oteapan	4	2	0	0	2
Ozuluama de Mascareñas	1	0	0	0	1
Pajapan	4	3	0	1	0
Pánuco	46	33	2	6	5
Papantla	123	81	13	14	15
Paso del Macho	31	11	3	2	15
Paso de Ovejas	3	0	2	0	1
Perote	24	10	4	1	9
Playa Vicente	5	2	0	0	3
Poza Rica de Hidalgo	66	58	2	5	1
Pueblo Viejo	9	3	0	2	4
Rafael Delgado	3	2	0	1	0
Río Blanco	10	9	1	0	0
Saltabarranca	3	0	0	1	2
San Andrés Tuxtla	71	33	6	14	18
San Juan Evangelista	2	0	0	0	2
San Rafael	5	3	0	0	2
Santiago Tuxtla	5	2	1	0	2
Sayula de Alemán	8	8	0	0	0

**Accidentes de tránsito terrestre en zonas urbanas y suburbanas
por municipio según tipo de accidente
2011 P/**

[Cuadro 22.29](#)

Municipio	Total	Colisión con vehículo	Colisión con peatón a/	Colisión con objeto fijo	Otros b/
Sochiapa	1	1	0	0	0
Soconusco	4	1	0	1	2
Soledad de Doblado	9	3	1	1	4
Soteapan	4	1	0	0	3
Tamalín	1	1	0	0	0
Tamiahua	10	2	2	3	3
Tantima	2	0	1	0	1
Tantoyuca	47	33	2	5	7
Tatahuicapan de Juárez	2	0	0	0	2
Tecolutla	12	4	2	0	6
Tehuipango	2	1	0	0	1
Tempoal	2	0	0	0	2
Tenampa	2	0	0	0	2
Tenochtitlán	2	1	0	0	1
Teocelo	5	4	0	0	1
Tepetlán	2	1	0	0	1
Tequila	1	0	0	0	1
Texhuacán	1	0	0	0	1
Texistepec	2	0	0	0	2
Tezonapa	79	35	3	4	37
Tierra Blanca	61	16	4	6	35
Tihuatlán	20	11	2	1	6
Tlacojalpan	1	0	0	0	1
Tlacolulan	1	1	0	0	0
Tlacotalpan	3	3	0	0	0
Tlacotepec de Mejía	1	1	0	0	0
Tlalixcoyan	23	5	0	2	16
Tlalnelhuayocan	1	1	0	0	0
Tlaltetela	13	8	0	1	4
Tlapacoyan	16	8	3	2	3
Tlaquilpa	1	1	0	0	0
Totutla	5	4	0	1	0
Tres Valles	16	4	1	3	8
Tuxpan	857	607	39	84	127
Tuxtilla	1	0	0	0	1
Ursulo Galván	8	3	1	3	1
Uxpanapa	2	2	0	0	0
Vega de Alatorre	2	1	0	0	1
Veracruz	1,323	1029	58	78	158
Villa Aldama	1	1	0	0	0
Xalapa	818	618	92	50	58
Xico	9	3	0	2	4
Yanga	4	2	0	1	1
Yecuatla	9	7	1	0	1
Zacualpan	1	0	0	0	1
Zaragoza	1	0	1	0	0
Zentla	7	3	0	0	4
Zongolica	24	17	1	1	5
Zontecomatlán de López y Fuentes	3	0	1	0	2
Zozocolco de Hidalgo	1	1	0	0	0

a/ Se refiere a atropellamiento.

b/ Comprende: colisión con animal, volcadura, caída de pasajero, salida del camino, incendio, colisión con ferrocarril, colisión con motocicleta, colisión con ciclista y otros.

Fuente: INEGI. Dirección General de Estadísticas Económicas. *Estadística de accidentes de tránsito terrestre en zonas urbanas y suburbanas.*

Accidentes de tránsito terrestre, muertos, heridos y valor de los daños materiales en las carreteras de jurisdicción federal por agente directo y causa del accidente 2011

[Cuadro 22.30](#)

Agente Causa	Accidentes				Muertos	Heridos	Valor de los daños materiales (Miles de pesos)
	Total	Fatal a/	No fatal b/	Sólo daños			
Total	1,963	278	815	870	348	2,155	120,291
Agente natural	15	1	5	9	1	16	955
Lluvia, niebla, nieve y/o granizo	15	1	5	9	1	16	955
Camino	59	8	25	26	9	57	4,520
Falta de señalamientos	1	0	0	1	0	0	90
Irrupción de ganado	18	2	9	7	3	13	909
Mal estado del camino	36	6	15	15	6	43	3,291
Otras causas	3	0	1	2	0	1	180
No especificado	1	0	0	1	0	0	50
Conductor	1,731	250	724	757	315	1,919	107,459
Circulación prohibida	183	39	83	61	52	223	13,240
Dormitar	18	1	3	14	1	12	1,133
Exceso de velocidad	957	143	411	403	182	1,027	62,640
Imprudencia o falta de precaución	159	26	49	84	30	156	8,559
Manejar en estado de ebriedad o bajo la influencia de drogas y/o enervantes	9	0	4	5	0	6	1,046
No ceder el paso	125	17	67	41	21	172	6,771
No guardar distancia	168	13	70	85	14	185	7,151
No respetar señalamientos de tránsito	9	1	6	2	2	15	1,203
Rebasar indebidamente	50	7	19	24	10	73	2,047
Otras causas	52	3	12	37	3	50	3,614
No especificado	1	0	0	1	0	0	55
Falla del vehículo	122	5	44	73	8	136	7,070
Dirección	8	0	1	7	0	2	292
Falla de motor	6	0	0	6	0	0	523
Falla del sistema eléctrico	4	0	0	4	0	0	136
Llantas, frenos y/o suspensión	89	5	42	42	8	133	5,204
Otras causas	14	0	1	13	0	1	871
No especificado	1	0	0	1	0	0	45

Accidentes de tránsito terrestre, muertos, heridos y valor de los daños materiales en las carreteras de jurisdicción federal por agente directo y causa del accidente 2011

[Cuadro 22.30](#)

Agente Causa	Accidentes				Muertos	Heridos	Valor de los daños materiales (Miles de pesos)
	Total	Fatal a/	No fatal b/	Sólo daños			
Pasajero o peatón	36	14	17	5	15	27	287 c/
Imprudencia o intención	35	14	17	4	15	22	287
No especificado	1	0	0	1	0	5	ND

Nota: Debido al redondeo de las cifras, la suma de los parciales puede o no coincidir con los totales.

a/ Se refiere a todo accidente de tránsito en el cual una o más personas fallecen en el lugar del evento.

b/ Se refiere a todo accidente de tránsito en el cual una o más personas resultan con lesiones con o sin consecuencia de muerte.

c/ El total excluye la información no disponible.

Fuente: Secretaría de Seguridad Pública. Policía Federal; División de Seguridad Regional, Coordinación Estatal de la Policía Federal Veracruz.

Accidentes de tránsito terrestre, muertos, heridos y valor de los daños materiales en las carreteras de jurisdicción federal por zona y tipo de accidente 2011

[Cuadro 22.31](#)

Zona Tipo	Accidentes			Muertos	Heridos	Valor de los daños materiales (Miles de pesos)	
	Total	Fatal a/	No fatal b/				Sólo daños
Total	1,963	278	815	870	348	2,155	120,291
Colisión con otro vehículo de motor	1,056	145	477	434	196	1,314	69,275
Colisión con peatón	51	23	25	3	23	39	894
Colisión con animal	17	2	8	7	3	11	894
Accidente de un sólo vehículo de motor	839	108	305	426	126	791	49,228
Urbana	1,184	144	483	557	169	1,307	70,572
Colisión con otro vehículo de motor	619	64	277	278	83	794	36,964
Colisión con peatón	42	20	20	2	20	32	794
Accidente de un sólo vehículo de motor	523	60	186	277	66	481	32,814
Rural	779	134	332	313	179	848	49,719
Colisión con otro vehículo de motor	437	81	200	156	113	520	32,311
Colisión con peatón	9	3	5	1	3	7	101
Colisión con animal	17	2	8	7	3	11	894
Accidente de un sólo vehículo de motor	316	48	119	149	60	310	16,414

Nota: Debido al redondeo de las cifras, la suma de los parciales puede o no coincidir con los totales.

a/ Se refiere a todo accidente de tránsito en el cual una o más personas fallecen en el lugar del evento.

b/ Se refiere a todo accidente de tránsito en el cual una o más personas resultan con lesiones con o sin consecuencia de muerte.

Fuente: Secretaría de Seguridad Pública. Policía Federal; División de Seguridad Regional, Coordinación Estatal de la Policía Federal Veracruz.