

7. Cultura y deporte

- [7.1](#) Población de 3 y más años por sexo y grupo quinquenal de edad según condición de habla indígena
Al 12 de junio de 2010
- [7.2](#) Población de 5 y más años que habla lengua indígena por lengua según condición de habla española y sexo
Al 12 de junio de 2010
- [7.3](#) Bibliotecas públicas, personal ocupado, títulos, libros en existencia, consultas realizadas y usuarios por municipio
2010
- [Gráfica 7.1](#) Relación de bibliotecas públicas y población total para municipios seleccionados
2010
(Bibliotecas por cada 10 000 habitantes)
- [7.4](#) Cines, salas de cine y asistentes en el país y en el Estado
2008
- [Gráfica 7.2](#) Centros y casas de cultura, librerías, museos y teatros
Al 31 de diciembre de 2007
- [Gráfica 7.3](#) Habitantes por centro y casa de cultura, por librería, por museo y por teatro
Al 31 de diciembre de 2007
- [7.5](#) Acciones realizadas y población atendida en el Instituto Veracruzano de la Cultura por principales áreas programáticas
2010
- [7.6](#) Deportistas afiliados en asociaciones deportivas registradas en el Instituto del Deporte en el estado por deportes seleccionados
Al 31 de diciembre de 2010
- [7.7](#) Becas otorgadas por el Instituto del Deporte en el estado a deportistas de alto rendimiento por municipio según tipo de beca
2010

- [7.8](#) Infraestructura deportiva seleccionada y registrada en el Instituto del Deporte en el estado por municipio
Al 31 de diciembre de 2010

- [7.9](#) Cursos de educación y capacitación artística y cultural impartidos por el Instituto Veracruzano de la Cultura por municipio según principales especialidades
2010

- [7.10](#) Unidades culturales por municipio
Al 31 de diciembre de 2010

Población de 3 y más años por sexo y grupo quinquenal de edad según condición de habla indígena
Al 12 de junio de 2010

[Cuadro 7.1](#)

| Sexo Grupo de edad | Total | Habla lengua indígena | | | No habla lengua indígena | No especificado |
|-----------------------|------------------|-----------------------|------------------|-----------------|--------------------------|-----------------|
| | | Habla español | No habla español | No especificado | | |
| Total | 7,159,968 | 570,191 | 73,600 | 18,969 | 6,472,247 | 24,961 |
| 3 a 4 años | 274,019 | 10,782 | 6,954 | 465 | 250,287 | 5,531 |
| 5 a 9 años | 728,767 | 43,788 | 13,468 | 1,333 | 666,546 | 3,632 |
| 10 a 14 años | 741,526 | 59,501 | 4,688 | 1,272 | 673,594 | 2,471 |
| 15 a 19 años | 759,388 | 61,475 | 1,681 | 1,391 | 692,671 | 2,170 |
| 20 a 24 años | 642,093 | 46,540 | 1,990 | 1,272 | 590,403 | 1,888 |
| 25 a 29 años | 557,762 | 41,499 | 2,618 | 1,311 | 510,967 | 1,367 |
| 30 a 34 años | 539,685 | 41,398 | 3,173 | 1,310 | 492,530 | 1,274 |
| 35 a 39 años | 542,754 | 41,449 | 3,520 | 1,439 | 495,096 | 1,250 |
| 40 a 44 años | 486,810 | 38,567 | 3,491 | 1,398 | 442,284 | 1,070 |
| 45 a 49 años | 424,845 | 36,657 | 4,026 | 1,356 | 381,875 | 931 |
| 50 y más años | 1,462,319 | 148,535 | 27,991 | 6,422 | 1,275,994 | 3,377 |
| Hombres | 3,451,111 | 288,947 | 26,102 | 9,019 | 3,114,773 | 12,270 |
| 3 a 4 años | 138,727 | 5,435 | 3,538 | 234 | 126,654 | 2,866 |
| 5 a 9 años | 369,775 | 21,884 | 6,765 | 680 | 338,575 | 1,871 |
| 10 a 14 años | 376,924 | 30,007 | 2,340 | 674 | 342,583 | 1,320 |
| 15 a 19 años | 381,351 | 31,335 | 632 | 691 | 347,556 | 1,137 |
| 20 a 24 años | 307,562 | 22,467 | 565 | 578 | 283,040 | 912 |
| 25 a 29 años | 259,153 | 19,954 | 637 | 603 | 237,318 | 641 |
| 30 a 34 años | 247,094 | 20,254 | 790 | 577 | 224,878 | 595 |
| 35 a 39 años | 251,277 | 20,654 | 917 | 647 | 228,509 | 550 |
| 40 a 44 años | 228,657 | 19,475 | 836 | 652 | 207,210 | 484 |
| 45 a 49 años | 201,515 | 18,723 | 1,011 | 649 | 180,735 | 397 |
| 50 y más años | 689,076 | 78,759 | 8,071 | 3,034 | 597,715 | 1,497 |
| Mujeres | 3,708,857 | 281,244 | 47,498 | 9,950 | 3,357,474 | 12,691 |
| 3 a 4 años | 135,292 | 5,347 | 3,416 | 231 | 123,633 | 2,665 |
| 5 a 9 años | 358,992 | 21,904 | 6,703 | 653 | 327,971 | 1,761 |
| 10 a 14 años | 364,602 | 29,494 | 2,348 | 598 | 331,011 | 1,151 |
| 15 a 19 años | 378,037 | 30,140 | 1,049 | 700 | 345,115 | 1,033 |
| 20 a 24 años | 334,531 | 24,073 | 1,425 | 694 | 307,363 | 976 |
| 25 a 29 años | 298,609 | 21,545 | 1,981 | 708 | 273,649 | 726 |
| 30 a 34 años | 292,591 | 21,144 | 2,383 | 733 | 267,652 | 679 |
| 35 a 39 años | 291,477 | 20,795 | 2,603 | 792 | 266,587 | 700 |
| 40 a 44 años | 258,153 | 19,092 | 2,655 | 746 | 235,074 | 586 |
| 45 a 49 años | 223,330 | 17,934 | 3,015 | 707 | 201,140 | 534 |
| 50 y más años | 773,243 | 69,776 | 19,920 | 3,388 | 678,279 | 1,880 |

Nota: El Censo fue un levantamiento de derecho o *jure*, lo que significa censar a la población en su lugar de residencia habitual. El periodo de levantamiento de la información fue del 31 de mayo al 25 de junio de 2010, aunque para referir la información a un momento único se fijó una fecha censal de levantamiento: las cero horas del 12 de junio de 2010.

Fuente: INEGI. Dirección General de Estadísticas Sociodemográficas. *Censo de Población y Vivienda 2010*. www.inegi.org.mx (27 de mayo de 2011).

Población de 5 y más años que habla lengua indígena por lengua según condición de habla española y sexo
Al 12 de junio de 2010

[Cuadro 7.2](#)

| Lengua | Total | Habla español | | No habla español | | No especificado | |
|------------------------------|----------------|----------------|----------------|------------------|---------------|-----------------|--------------|
| | | Hombres | Mujeres | Hombres | Mujeres | Hombres | Mujeres |
| Total | 644,559 | 283,512 | 275,897 | 22,564 | 44,082 | 8,785 | 9,719 |
| Aguacateco (Awakateko) | 2 | 1 | 1 | 0 | 0 | 0 | 0 |
| Amuzgo | 13 | 3 | 10 | 0 | 0 | 0 | 0 |
| Cakchiquel (Kaqchikel) | 2 | 1 | 1 | 0 | 0 | 0 | 0 |
| Chatino | 12 | 2 | 6 | 0 | 0 | 0 | 4 |
| Chichimeca jonaz | 10 | 3 | 4 | 0 | 0 | 0 | 3 |
| Chinanteco | 17,613 | 8,082 | 8,479 | 167 | 491 | 150 | 244 |
| Chinanteco de Ojtlán | 200 | 82 | 102 | 2 | 4 | 5 | 5 |
| Chinanteco de Petlapa | 1 | 1 | 0 | 0 | 0 | 0 | 0 |
| Chinanteco de Usila | 29 | 14 | 15 | 0 | 0 | 0 | 0 |
| Chinanteco de Valle Nacional | 4 | 2 | 2 | 0 | 0 | 0 | 0 |
| Chocho (Chocholteco) | 12 | 5 | 7 | 0 | 0 | 0 | 0 |
| Chol (Ch'ol) | 181 | 82 | 89 | 0 | 0 | 4 | 6 |
| Chontal | 139 | 70 | 61 | 0 | 0 | 3 | 5 |
| Chontal de Oaxaca | 3 | 2 | 0 | 0 | 0 | 1 | 0 |
| Chontal de Tabasco | 2 | 0 | 2 | 0 | 0 | 0 | 0 |
| Cora | 2 | 2 | 0 | 0 | 0 | 0 | 0 |
| Cuicateco | 46 | 21 | 23 | 0 | 0 | 0 | 2 |
| Guarijío | 1 | 0 | 1 | 0 | 0 | 0 | 0 |
| Huasteco | 50,803 | 24,719 | 23,530 | 584 | 1,141 | 362 | 467 |
| Huave | 112 | 44 | 59 | 1 | 0 | 3 | 5 |
| Huichol | 14 | 9 | 4 | 1 | 0 | 0 | 0 |
| Ixcateco | 29 | 10 | 18 | 0 | 0 | 0 | 1 |
| Kanjobal (Q'anjob'al) | 2 | 0 | 2 | 0 | 0 | 0 | 0 |
| Kekchi (Q'eqchi') | 3 | 1 | 2 | 0 | 0 | 0 | 0 |
| Lacandón | 1 | 1 | 0 | 0 | 0 | 0 | 0 |
| Mame (Mam) | 7 | 2 | 4 | 0 | 0 | 0 | 1 |
| Matlatzinca | 1 | 1 | 0 | 0 | 0 | 0 | 0 |
| Maya | 951 | 532 | 349 | 0 | 0 | 37 | 33 |
| Mayo | 10 | 7 | 3 | 0 | 0 | 0 | 0 |
| Mazahua | 112 | 55 | 53 | 0 | 0 | 2 | 2 |
| Mazateco | 9,295 | 3,955 | 4,362 | 70 | 239 | 288 | 381 |
| Mixe | 4,497 | 1,989 | 2,309 | 1 | 8 | 87 | 103 |
| Mixteco | 2,520 | 1,146 | 1,229 | 12 | 28 | 43 | 62 |
| Mixteco de la mixteca alta | 33 | 17 | 14 | 0 | 0 | 1 | 1 |
| Mixteco de la mixteca baja | 6 | 2 | 4 | 0 | 0 | 0 | 0 |
| Mixteco de la zona mazateca | 1 | 1 | 0 | 0 | 0 | 0 | 0 |
| Mixteco de Puebla | 8 | 4 | 3 | 0 | 1 | 0 | 0 |
| Motocintleco (Qato'k) | 1 | 1 | 0 | 0 | 0 | 0 | 0 |
| Náhuatl | 345,411 | 151,793 | 144,853 | 14,507 | 29,325 | 2,209 | 2,724 |
| Ocuilteco (Tlahuica) | 2 | 1 | 1 | 0 | 0 | 0 | 0 |
| Otomí | 17,539 | 7,478 | 7,025 | 1,084 | 1,752 | 96 | 104 |
| Pame | 6 | 3 | 1 | 0 | 0 | 0 | 2 |
| Pima | 1 | 1 | 0 | 0 | 0 | 0 | 0 |
| Popoloca | 359 | 196 | 156 | 2 | 0 | 1 | 4 |
| Popoluca | 39,396 | 18,028 | 17,988 | 973 | 1,616 | 351 | 440 |
| Popoluca de la sierra | 15 | 14 | 1 | 0 | 0 | 0 | 0 |
| Popoluca de Texistepec | 1 | 1 | 0 | 0 | 0 | 0 | 0 |
| Purépecha (Tarasco) | 45 | 19 | 23 | 0 | 0 | 3 | 0 |
| Quiché (K'iche') | 1 | 1 | 0 | 0 | 0 | 0 | 0 |
| Solteco | 1 | 0 | 1 | 0 | 0 | 0 | 0 |
| Tacuate | 2 | 0 | 2 | 0 | 0 | 0 | 0 |
| Tarahumara | 25 | 13 | 11 | 0 | 1 | 0 | 0 |
| Tepehua | 5,517 | 2,600 | 2,521 | 78 | 279 | 12 | 27 |
| Tepehuano | 36 | 27 | 9 | 0 | 0 | 0 | 0 |
| Tlapaneco | 68 | 29 | 35 | 1 | 0 | 2 | 1 |
| Tojolabal | 9 | 4 | 4 | 0 | 0 | 0 | 1 |
| Totonaca (Totonaco) | 117,868 | 51,167 | 50,448 | 4,931 | 8,834 | 1,114 | 1,374 |

Población de 5 y más años que habla lengua indígena por lengua según condición de habla española y sexo
Al 12 de junio de 2010

[Cuadro 7.2](#)

| Lengua | Total | Habla español | | No habla español | | No especificado | |
|------------------------------------|--------|---------------|---------|------------------|---------|-----------------|---------|
| | | Hombres | Mujeres | Hombres | Mujeres | Hombres | Mujeres |
| Triqui | 17 | 9 | 6 | 0 | 0 | 1 | 1 |
| Tzeltal (Tseltal) | 207 | 102 | 90 | 1 | 1 | 7 | 6 |
| Tzotzil (Tsotsil) | 1,358 | 686 | 612 | 7 | 15 | 23 | 15 |
| Yaqui | 5 | 3 | 0 | 0 | 0 | 2 | 0 |
| Zapoteco | 16,948 | 7,593 | 8,398 | 44 | 143 | 329 | 441 |
| Zapoteco de Ixtlán | 1 | 1 | 0 | 0 | 0 | 0 | 0 |
| Zapoteco del Istmo | 90 | 41 | 46 | 0 | 0 | 0 | 3 |
| Zapoteco sureño | 3 | 2 | 1 | 0 | 0 | 0 | 0 |
| Zapoteco vallista | 14 | 6 | 5 | 0 | 0 | 0 | 3 |
| Zoque | 3,164 | 1,482 | 1,490 | 33 | 97 | 32 | 30 |
| Otras lenguas indígenas de México | 12 | 4 | 6 | 0 | 0 | 0 | 2 |
| Otras lenguas indígenas de América | 18 | 7 | 8 | 0 | 0 | 2 | 1 |
| No especificado | 9,742 | 1,332 | 1,408 | 65 | 107 | 3,615 | 3,215 |

Fuente: INEGI. Dirección General de Estadísticas Sociodemográficas. *Censo de Población y Vivienda 2010*. www.inegi.org.mx (27 de mayo de 2011).

Bibliotecas públicas, personal ocupado, títulos, libros en existencia, consultas realizadas y usuarios por municipio 2010

[Cuadro 7.3](#)

| Municipio | Bibliotecas públicas a/ | Personal ocupado a/ | Títulos a/ | Libros en existencia a/ | Consultas realizadas | Usuarios |
|-------------------------|-------------------------|---------------------|------------|-------------------------|----------------------|----------|
| Coscomatepec | 2 | 3 | 3,313 | 17,980 | 3,223 | 3,691 |
| Cosoleacaque | 6 | 9 | 18,573 | 28,582 | 23,541 | 14,853 |
| Cotaxtla | 1 | 1 | 4,844 | 5,132 | 40,600 | 28,180 |
| Coxquihui | 2 | 2 | 6,047 | 8,961 | 4,142 | 3,893 |
| Coyutla | 4 | 5 | 9,253 | 16,184 | 3,846 | 2,471 |
| Cuichapa | 3 | 3 | 7,362 | 12,136 | 10,560 | 3,947 |
| Cuitláhuac | 3 | 11 | 13,836 | 31,192 | 99,656 | 15,014 |
| El Higo | 2 | 5 | 4,197 | 5,741 | 1,413 | 1,791 |
| Emiliano Zapata | 5 | 5 | 14,204 | 21,909 | 25,726 | 19,207 |
| Espinal | 5 | 6 | 16,837 | 22,624 | 8,794 | 7,773 |
| Filomeno Mata | 1 | 1 | 2,227 | 2,722 | 908 | 698 |
| Fortín | 6 | 14 | 3,014 | 27,357 | 25,641 | 13,752 |
| Gutiérrez Zamora | 4 | 5 | 11,733 | 12,755 | 11,029 | 12,238 |
| Hidalgotitlán | 2 | 2 | 3,893 | 7,655 | 6,655 | 5,932 |
| Huatusco | 5 | 12 | 24,949 | 33,677 | 32,020 | 22,962 |
| Huayacocotla | 2 | 3 | 926 | 7,485 | 4,330 | 4,160 |
| Hueyapan de Ocampo | 6 | 6 | 17,086 | 20,842 | 8,639 | 6,141 |
| Huiloapan de Cuauhtémoc | 1 | 3 | 6,024 | 8,858 | 1,181 | 1,170 |
| Ignacio de la Llave | 3 | 4 | 5,215 | 13,175 | 27,505 | 8,684 |
| Ilamatlán | 3 | 3 | 5,564 | 6,264 | 4,930 | 3,915 |
| Isla | 3 | 3 | 4,154 | 8,921 | 1,432 | 1,674 |
| Ixcatepec | 2 | 3 | 4,590 | 5,801 | 8,851 | 9,247 |
| Ixhuacán de los Reyes | 1 | 2 | 3,528 | 4,707 | 4,466 | 1,747 |
| Ixhuatlancillo | 1 | 1 | 2,654 | 3,729 | 1,669 | 998 |
| Ixhuatlán del Café | 2 | 4 | 7,747 | 10,307 | 19,133 | 8,155 |
| Ixhuatlán del Sureste | 1 | 1 | 7,177 | 8,502 | 5,129 | 4,411 |
| Ixhuatlán de Madero | 9 | 10 | 9,949 | 21,114 | 7,038 | 5,610 |
| Ixmatalhuacan | 1 | 1 | 4,162 | 4,746 | 698 | 463 |
| Ixtaczoquitlán | 9 | 43 | 14,346 | 66,250 | 291,758 | 91,876 |
| Jalacingo | 3 | 4 | 7,835 | 8,251 | 4,568 | 4,437 |
| Jalcomulco | 1 | 1 | 9,371 | 9,518 | 248 | 840 |
| Jáltipan | 2 | 3 | 10,587 | 12,370 | 4,040 | 3,727 |
| Jamapa | 2 | 4 | 3,889 | 6,992 | 1,719 | 2,212 |
| Jesús Carranza | 5 | 5 | 15,159 | 21,329 | 7,081 | 3,656 |
| Jilotepec | 2 | 3 | 5,166 | 8,371 | 6,435 | 4,785 |
| José Azueta | 1 | 1 | 4,198 | 5,125 | 3,293 | 3,777 |
| Juan Rodríguez Clara | 2 | 2 | 6,157 | 10,586 | 2,136 | 2,387 |
| Juchique de Ferrer | 8 | 10 | 17,852 | 32,712 | 25,315 | 19,733 |
| La Antigua | 8 | 10 | 13,627 | 24,091 | 6,470 | 3,868 |
| Landerero y Coss | 1 | 1 | 1,570 | 1,655 | 7,932 | 1,768 |
| La Perla | 1 | 1 | 2,888 | 5,443 | 4,794 | 4,842 |
| Las Choapas | 3 | 6 | 11,328 | 21,255 | 6,311 | 21,191 |
| Las Minas | 1 | 1 | 4,927 | 4,930 | 1,313 | 617 |
| Las Vigas de Ramírez | 1 | 3 | 4,802 | 7,428 | 6,259 | 4,924 |
| Lerdo de Tejada | 4 | 4 | 16,891 | 19,951 | 13,180 | 6,528 |
| Los Reyes | 1 | 1 | 3,834 | 4,966 | 1,635 | 657 |
| Magdalena | 1 | 1 | 6,723 | 8,337 | 2,740 | 1,924 |
| Maltrata | 1 | 1 | 5,521 | 7,064 | 30,924 | 8,600 |
| Manlio Fabio Altamirano | 1 | 1 | 1,990 | 2,573 | 277 | 140 |
| Mariano Escobedo | 3 | 3 | 7,006 | 8,787 | 10,526 | 11,233 |
| Martínez de la Torre | 8 | 11 | 21,562 | 27,821 | 21,119 | 14,460 |
| Mecatlán | 2 | 2 | 5,628 | 8,608 | 7,057 | 3,907 |
| Mecayapan | 3 | 3 | 3,016 | 10,011 | 2,714 | 1,480 |
| Medellín | 3 | 5 | 3,725 | 5,860 | 1,548 | 1,681 |
| Miahuatlán | 1 | 1 | 3,653 | 5,961 | 2,983 | 2,210 |
| Minatitlán | 11 | 38 | 21,877 | 48,620 | 75,319 | 63,703 |
| Misantla | 8 | 9 | 21,650 | 32,125 | 10,922 | 10,973 |
| Mixtla de Altamirano | 1 | 1 | 215 | 4,222 | 916 | 1,344 |
| Moloacán | 5 | 5 | 11,143 | 12,420 | 36,767 | 18,656 |

Bibliotecas públicas, personal ocupado, títulos, libros en existencia, consultas realizadas y usuarios por municipio 2010

[Cuadro 7.3](#)

| Municipio | Bibliotecas públicas a/ | Personal ocupado a/ | Títulos a/ | Libros en existencia a/ | Consultas realizadas | Usuarios |
|------------------------|-------------------------|---------------------|------------|-------------------------|----------------------|----------|
| Nanchital de Lázaro | | | | | | |
| Cárdenas del Río | 1 | 4 | 5,114 | 7,438 | 8,151 | 3,346 |
| Naolinco | 2 | 5 | 5,417 | 8,193 | 11,774 | 10,761 |
| Naranjal | 1 | 2 | 4,459 | 5,190 | 8,737 | 4,692 |
| Naranjos Amatlán | 5 | 9 | 21,240 | 28,658 | 33,849 | 22,226 |
| Nautla | 1 | 1 | 4,540 | 6,804 | 1,364 | 1,353 |
| Nogales | 5 | 7 | 8,848 | 13,313 | 26,342 | 20,733 |
| Oluta | 1 | 4 | 6,805 | 9,976 | 1,449 | 2,244 |
| Omealca | 4 | 6 | 10,046 | 14,629 | 2,116 | 2,247 |
| Orizaba | 17 | 56 | 43,879 | 116,389 | 361,958 | 282,674 |
| Otatitlán | 2 | 2 | 7,098 | 13,516 | 2,289 | 1,740 |
| Oteapan | 1 | 2 | 4,085 | 5,849 | 390 | 170 |
| Ozuluama de Mascareñas | 4 | 5 | 15,426 | 21,953 | 9,150 | 5,346 |
| Pajapan | 3 | 4 | 8,310 | 9,468 | 2,499 | 2,643 |
| Pánuco | 5 | 7 | 17,331 | 30,498 | 4,513 | 9,203 |
| Papantla | 9 | 11 | 21,361 | 30,029 | 45,348 | 40,626 |
| Paso del Macho | 2 | 3 | 11,202 | 13,696 | 878 | 520 |
| Paso de Ovejas | 2 | 3 | 8,273 | 14,730 | 12,621 | 9,364 |
| Perote | 7 | 8 | 22,856 | 35,540 | 33,358 | 32,753 |
| Platón Sánchez | 2 | 4 | 4,863 | 6,904 | 1,072 | 700 |
| Playa Vicente | 4 | 4 | 12,168 | 15,190 | 15,406 | 10,511 |
| Poza Rica de Hidalgo | 21 | 77 | 65,486 | 107,692 | 178,987 | 158,707 |
| Pueblo Viejo | 1 | 2 | 3,994 | 6,781 | 3,841 | 8,103 |
| Puente Nacional | 4 | 4 | 12,487 | 14,418 | 5,967 | 4,318 |
| Rafael Delgado | 1 | 1 | 3,998 | 4,553 | 2,213 | 2,038 |
| Rafael Lucio | 1 | 1 | 3,086 | 4,207 | 1,304 | 3,476 |
| Río Blanco | 4 | 6 | 2,941 | 10,363 | 22,232 | 9,600 |
| Saltabarranca | 2 | 2 | 1,706 | 2,396 | 568 | 232 |
| San Andrés Tenejapan | 1 | 1 | 3,961 | 5,952 | 3,188 | 747 |
| San Andrés Tuxtla | 5 | 6 | 6,496 | 25,553 | 25,113 | 19,058 |
| San Juan Evangelista | 3 | 3 | 9,881 | 14,272 | 1,800 | 3,518 |
| San Rafael | 9 | 9 | 17,646 | 24,394 | 26,975 | 22,846 |
| Santiago Sochiapan | 1 | 1 | 1,499 | 1,685 | 1,574 | 1,273 |
| Santiago Tuxtla | 2 | 2 | 6,248 | 11,563 | 9,330 | 9,602 |
| Sayula de Alemán | 2 | 5 | 6,613 | 6,787 | 4,142 | 1,814 |
| Sochiapa | 1 | 1 | 1,579 | 2,589 | 1,828 | 1,386 |
| Soconusco | 1 | 1 | 2,740 | 3,563 | 1,758 | 1,023 |
| Soledad Atzompa | 2 | 2 | 3,107 | 3,441 | 5,370 | 3,317 |
| Soledad de Doblado | 3 | 4 | 9,679 | 13,826 | 4,178 | 2,376 |
| Soteapan | 3 | 3 | 7,597 | 8,573 | 7,245 | 6,428 |
| Tamalín | 5 | 8 | 8,689 | 9,894 | 6,610 | 4,249 |
| Tamiahua | 1 | 2 | 6,234 | 7,163 | 32,088 | 9,422 |
| Tampico Alto | 4 | 4 | 10,385 | 10,780 | 4,782 | 2,579 |
| Tancoco | 2 | 2 | 4,533 | 7,082 | 7,024 | 4,081 |
| Tantima | 6 | 8 | 15,558 | 18,714 | 23,955 | 15,417 |
| Tantoyuca | 4 | 10 | 17,155 | 21,147 | 50,781 | 43,322 |
| Tatahuicapan de Juárez | 2 | 2 | 5,471 | 5,507 | 4,140 | 6,114 |
| Tatatila | 1 | 1 | 2,945 | 4,031 | 3,277 | 1,090 |
| Tecolutla | 2 | 2 | 2,969 | 6,655 | 3,811 | 2,903 |
| Tehuipango | 1 | 1 | 6,038 | 7,751 | 5,788 | 2,063 |
| Tempoal | 3 | 5 | 7,689 | 7,742 | 3,868 | 3,561 |
| Tenampa | 1 | 1 | 2,449 | 3,430 | 1,476 | 219 |
| Tenochtitlán | 1 | 1 | 4,133 | 4,228 | 5,052 | 2,291 |
| Teocelo | 1 | 4 | 3,825 | 3,825 | 672 | 806 |
| Tepatlixco | 3 | 3 | 7,983 | 10,901 | 16,376 | 5,290 |
| Tepetlán | 1 | 2 | 2,587 | 5,706 | 2,150 | 817 |
| Tepetzintla | 1 | 1 | 3,173 | 3,841 | 4,980 | 5,086 |
| Tequila | 4 | 4 | 12,171 | 13,433 | 11,039 | 8,192 |
| Texcatepec | 1 | 1 | 105 | 2,899 | 744 | 552 |
| Texhuacán | 1 | 1 | 3,115 | 3,278 | 1,836 | 894 |

Bibliotecas públicas, personal ocupado, títulos, libros en existencia, consultas realizadas y usuarios por municipio 2010

[Cuadro 7.3](#)

| Municipio | Bibliotecas públicas a/ | Personal ocupado a/ | Títulos a/ | Libros en existencia a/ | Consultas realizadas | Usuarios |
|----------------------------------|-------------------------|---------------------|------------|-------------------------|----------------------|----------|
| Texistepec | 1 | 2 | 2,281 | 3,331 | 559 | 643 |
| Tezonapa | 8 | 8 | 17,905 | 25,490 | 108,868 | 50,338 |
| Tierra Blanca | 7 | 9 | 14,039 | 23,356 | 9,287 | 9,816 |
| Tihuatlán | 5 | 7 | 8,796 | 17,110 | 9,145 | 7,698 |
| Tlachichilco | 1 | 1 | 141 | 4,449 | 7,136 | 6,540 |
| Tlacojalpan | 1 | 1 | 2,670 | 4,677 | 563 | 1,290 |
| Tlacolulan | 1 | 1 | 3,971 | 5,871 | 1,208 | 524 |
| Tlacotalpan | 4 | 5 | 11,420 | 17,347 | 10,550 | 13,733 |
| Tlacotepec de Mejía | 1 | 1 | 4,531 | 4,550 | 1,024 | 442 |
| Tlalixcoyan | 3 | 3 | 9,297 | 13,351 | 8,105 | 5,658 |
| Tlalnahuayocan | 1 | 1 | 2,958 | 2,968 | 2,759 | 1,996 |
| Tlaltetela | 1 | 1 | 4,701 | 5,648 | 14,773 | 8,323 |
| Tlapacoyan | 3 | 3 | 6,078 | 11,237 | 8,401 | 4,532 |
| Tlaquilpa | 1 | 2 | 3,498 | 3,652 | 1,014 | 829 |
| Tlilapan | 1 | 1 | 4,710 | 6,214 | 3,526 | 1,462 |
| Tomatlán | 2 | 3 | 6,120 | 6,779 | 15,331 | 7,184 |
| Tonayán | 1 | 1 | 3,102 | 5,388 | 2,162 | 2,038 |
| Totutla | 1 | 1 | 6,718 | 6,990 | 309 | 154 |
| Tres Valles | 8 | 8 | 17,978 | 27,487 | 11,757 | 8,317 |
| Tuxpan | 12 | 28 | 35,545 | 85,187 | 119,699 | 74,856 |
| Tuxtilla | 1 | 1 | 1,616 | 4,765 | 152 | 189 |
| Ursulo Galván | 6 | 12 | 13,147 | 27,293 | 36,282 | 15,450 |
| Uxpanapa | 3 | 3 | 7,787 | 9,691 | 4,584 | 4,006 |
| Vega de Alatorre | 6 | 6 | 16,486 | 24,309 | 16,386 | 13,350 |
| Veracruz | 38 | 108 | 104,459 | 272,037 | 362,164 | 536,891 |
| Villa Aldama | 1 | 2 | 1,573 | 3,495 | 1,330 | 795 |
| Xalapa | 61 | 496 | 423,500 | 691,125 | 1,140,461 | 896,731 |
| Xico | 2 | 6 | 8,036 | 11,312 | 29,180 | 22,694 |
| Xoxocotla | 1 | 1 | 3,108 | 4,477 | 912 | 652 |
| Yanga | 2 | 4 | 8,635 | 9,209 | 14,446 | 8,479 |
| Yecuatla | 6 | 6 | 13,757 | 17,583 | 13,564 | 8,272 |
| Zacualpan | 2 | 2 | 5,176 | 9,299 | 9,536 | 15,263 |
| Zaragoza | 1 | 1 | 1,742 | 2,763 | 339 | 265 |
| Zentla | 1 | 1 | 3,561 | 5,908 | 1,296 | 721 |
| Zongolica | 1 | 2 | 813 | 7,584 | 10,804 | 3,843 |
| Zontecomatlán de López y Fuentes | 2 | 2 | 2,387 | 4,952 | 1,554 | 1,059 |
| Zozocolco de Hidalgo | 3 | 3 | 10,085 | 14,338 | 13,741 | 10,687 |

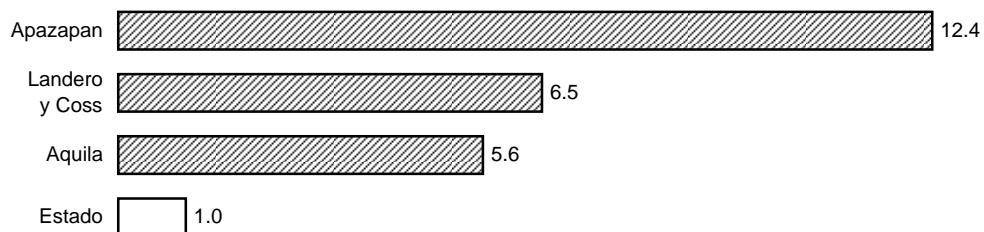
a/ Datos referidos al 31 de diciembre. Para bibliotecas públicas comprende: de educación superior, escolares, especializadas y municipales.
Fuente: Secretaría de Educación del Gobierno del Estado. Unidad de Planeación, Evaluación y Control Educativo; Subdirección de Investigación y Análisis de la Información. Departamento de Vinculación Estratégica.

**Relación de bibliotecas públicas y población total
para municipios seleccionados
2010**


[Gráfica 7.1](#)

(Bibliotecas por cada 10 000 habitantes)

Municipios con mayor relación



Municipios con menor relación



Fuente: Cálculos propios con base en información del cuadro 7.3 y del *Censo de Población y Vivienda 2010*.
www.inegi.org.mx (13 de julio de 2011).

**Cines, salas de cine y asistentes en el país y en el Estado
2008**

[Cuadro 7.4](#)

| Concepto | Total nacional | Total estatal |
|--------------------|----------------|---------------|
| Cines a/ | 502 | 27 |
| Salas de cine a/ | 3 892 | 183 |
| Asistentes al cine | 164 944 998 | 6 214 146 |

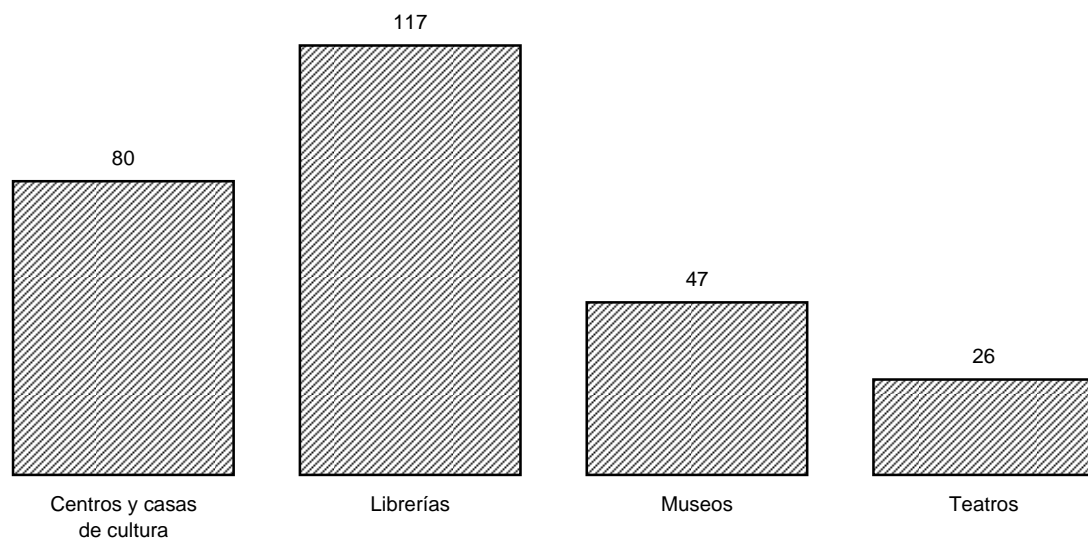
Nota: Un cine puede tener 2 o más salas.

a/ Datos referidos al 31 de diciembre. Para salas de cine se refiere a pantallas.

Fuente: Consejo Nacional para la Cultura y las Artes. *Estadísticas Básicas de la Cultura en México*. <http://sic.conaculta.gob.mx> (2 de agosto de 2011).

**Centros y casas de cultura, librerías, museos y teatros
Al 31 de diciembre de 2007**

[Gráfica 7.2](#)

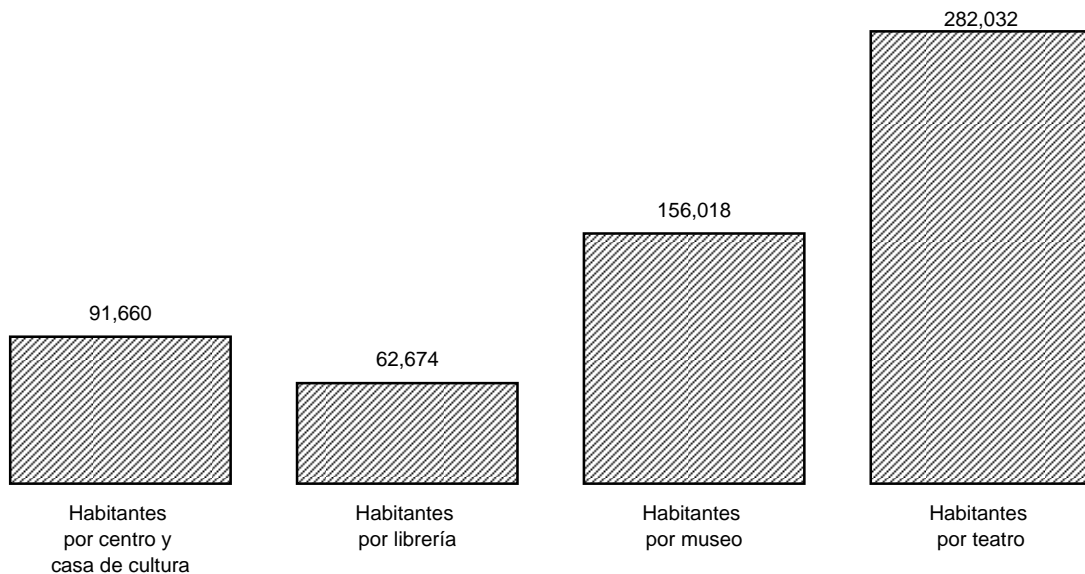


Fuente: Consejo Nacional para la Cultura y las Artes. *Estadísticas Básicas de la Cultura en México*. <http://sic.conaculta.gob.mx> (1 de agosto de 2011).

**Habitantes por centro y casa de cultura, por librería,
por museo y por teatro**

Al 31 de diciembre de 2007 E/

[Gráfica 7.3](#)



Nota: La información de habitantes utilizada para la elaboración de esta gráfica corresponde a estimaciones realizadas por CONAPO.

Fuente: Consejo Nacional para la Cultura y las Artes. *Estadísticas Básicas de la Cultura en México*. <http://sic.conaculta.gob.mx>

Acciones realizadas y población atendida en el Instituto Veracruzano de la Cultura por principales áreas programáticas 2010

[Cuadro 7.5](#)

| Área programática | Acciones realizadas | Población atendida |
|---|---------------------|--------------------|
| Total | 9,641 | 1,592,140 |
| Apoyo a la creación artística y cultural | 295 | 8,675 |
| Conservación y fomento del patrimonio cultura y artístico | 392 | 310,562 |
| Difusión cultural | 187 | 1,050 |
| Educación y capacitación artística | 5,968 | 157,846 |
| Fomento al libro y a la lectura | 154 | 69,031 |
| Promoción cultural | 2,449 | 1,040,521 |
| Otras | 196 | 4,455 |

Fuente: Instituto Veracruzano de la Cultura. Dirección General; Subdirección de Planeación, Seguimiento y Evaluación.

**Deportistas afiliados en asociaciones deportivas registradas en el Instituto del Deporte en el estado por deportes seleccionados
Al 31 de diciembre de 2010**

[Cuadro 7.6](#)

| Deporte | Deportistas afiliados registrados |
|---------------------------------------|-----------------------------------|
| Total | 20,601 |
| Ajedrez | 250 |
| Artes marciales | 1,825 |
| Atletismo | ND |
| Basquetbol | 1,950 |
| Beisbol | 184 |
| Boliche | 75 |
| Boxeo | ND |
| Ciclismo | 187 |
| Deportes para discapacitados | 493 |
| Físicoconstructivismo | 301 |
| Frontón | 173 |
| Futbol | 10,456 |
| Gimnasia | 1,638 |
| Levantamiento de pesas (halterofilia) | 91 |
| Luchas asociadas | 115 |
| Motociclismo | 55 |
| Natación | 525 |
| Patinaje sobre ruedas | ND |
| Tenis | 532 |
| Triatlón y/o duatlón | 445 |
| Voleibol | ND |
| Resto de los deportes | 1,306 |

Fuente: Instituto Veracruzano del Deporte en el Estado. Dirección General; Subdirección de Alto Rendimiento; Oficina de Deporte Selectivo.

Becas otorgadas por el Instituto del Deporte en el estado a deportistas de alto rendimiento por municipio según tipo de beca 2010

[Cuadro 7.7](#)

| Municipio | Total | Becas académicas | Becas económicas |
|------------------------|------------|------------------|------------------|
| Estado | 295 | 0 | 295 |
| Acayucan | 13 | 0 | 13 |
| Actopan | 2 | 0 | 2 |
| Álamo Temapache | 2 | 0 | 2 |
| Altotonga | 3 | 0 | 3 |
| Alvarado | 3 | 0 | 3 |
| Boca del Río | 27 | 0 | 27 |
| Camerino Z. Mendoza | 7 | 0 | 7 |
| Coatepec | 5 | 0 | 5 |
| Coatzacoalcos | 8 | 0 | 8 |
| Coatzintla | 1 | 0 | 1 |
| Córdoba | 10 | 0 | 10 |
| Cosamaloapan de Carpio | 3 | 0 | 3 |
| Cosoleacaque | 1 | 0 | 1 |
| Emiliano Zapata | 1 | 0 | 1 |
| Fortín | 3 | 0 | 3 |
| Ignacio de la Llave | 1 | 0 | 1 |
| La Antigua | 1 | 0 | 1 |
| Minatitlán | 1 | 0 | 1 |
| Misantla | 12 | 0 | 12 |
| Nogales | 3 | 0 | 3 |
| Oluta | 3 | 0 | 3 |
| Orizaba | 7 | 0 | 7 |
| Pánuco | 9 | 0 | 9 |
| Perote | 3 | 0 | 3 |
| Poza Rica de Hidalgo | 7 | 0 | 7 |
| Río Blanco | 7 | 0 | 7 |
| San Andrés Tuxtla | 1 | 0 | 1 |
| Sayula de Alemán | 2 | 0 | 2 |
| Soconusco | 2 | 0 | 2 |
| Tierra Blanca | 1 | 0 | 1 |
| Tlacotalpan | 1 | 0 | 1 |
| Tlalixcoyan | 3 | 0 | 3 |
| Tlalnelhuayocan | 2 | 0 | 2 |
| Tuxpan | 10 | 0 | 10 |
| Ursulo Galván | 2 | 0 | 2 |
| Veracruz | 75 | 0 | 75 |
| Xalapa | 53 | 0 | 53 |

Fuente: Instituto Veracruzano del Deporte en el Estado. Dirección General; Subdirección de Desarrollo del Deporte, Oficina de Normatividad Deportiva.

**Infraestructura deportiva seleccionada y registrada en el Instituto del Deporte en el estado por municipio
Al 31 de diciembre de 2010**

[Cuadro 7.8](#)

| Municipio | Albercas | Campos de beisbol | Campos de futbol | Centros y unidades deportivas |
|----------------------------------|----------|-------------------|------------------|-------------------------------|
| Estado | 8 | 172 | 272 | 94 |
| Acajete | 0 | 1 | 1 | 0 |
| Acatlán | 0 | 0 | 1 | 1 |
| Acayucan | 0 | 2 | 3 | 2 |
| Actopan | 0 | 1 | 1 | 0 |
| Acula | 0 | 0 | 1 | 0 |
| Acultzingo | 0 | 1 | 3 | 0 |
| Agua Dulce | 0 | 0 | 1 | 0 |
| Álamo Temapache | 0 | 5 | 1 | 0 |
| Alpatláhuac | 0 | 0 | 1 | 0 |
| Alto Lucero de Gutiérrez Barrios | 0 | 1 | 2 | 0 |
| Altotonga | 0 | 0 | 2 | 0 |
| Alvarado | 0 | 3 | 2 | 1 |
| Amatitlán | 0 | 0 | 1 | 0 |
| Amatlán de los Reyes | 0 | 0 | 1 | 2 |
| Ángel R. Cabada | 0 | 1 | 2 | 1 |
| Astacinga | 0 | 0 | 1 | 0 |
| Atlahuilco | 0 | 0 | 1 | 0 |
| Atoyac | 0 | 0 | 2 | 1 |
| Ayahualulco | 0 | 0 | 1 | 0 |
| Banderilla | 0 | 1 | 1 | 1 |
| Benito Juárez | 0 | 1 | 1 | 0 |
| Boca del Río | 3 | 9 | 15 | 9 |
| Calcahualco | 0 | 0 | 1 | 0 |
| Camarón de Tejeda | 0 | 1 | 1 | 0 |
| Camerino Z. Mendoza | 0 | 1 | 2 | 1 |
| Carlos A. Carrillo | 0 | 1 | 1 | 1 |
| Carrillo Puerto | 0 | 0 | 1 | 0 |
| Castillo de Teayo | 0 | 0 | 1 | 0 |
| Catemaco | 0 | 0 | 2 | 0 |
| Cazones de Herrera | 0 | 1 | 0 | 0 |
| Cerro Azul | 0 | 2 | 2 | 1 |
| Chacaltianguis | 0 | 0 | 0 | 1 |
| Chalma | 0 | 0 | 0 | 1 |
| Chiconamel | 0 | 0 | 0 | 1 |
| Chinampa de Gorostiza | 0 | 0 | 1 | 0 |
| Chocamán | 0 | 0 | 1 | 0 |
| Chontla | 0 | 0 | 0 | 1 |
| Chumatlán | 0 | 0 | 1 | 0 |
| Citlaltépetl | 0 | 0 | 1 | 0 |
| Coacoatzintla | 0 | 2 | 1 | 0 |
| Coahuatlán | 0 | 0 | 0 | 1 |
| Coatepec | 0 | 3 | 3 | 1 |
| Coatzacoalcos | 0 | 7 | 8 | 2 |
| Coatzintla | 0 | 1 | 1 | 0 |
| Coetzala | 0 | 0 | 2 | 0 |
| Colipa | 0 | 0 | 1 | 0 |
| Comapa | 0 | 0 | 1 | 0 |
| Córdoba | 0 | 6 | 5 | 2 |
| Cosamaloapan de Carpio | 0 | 4 | 2 | 0 |
| Cosautlán de Carvajal | 0 | 1 | 1 | 0 |
| Coscomatepec | 0 | 1 | 1 | 1 |
| Cosoleacaque | 0 | 2 | 1 | 1 |
| Cotaxtla | 0 | 0 | 0 | 1 |
| Coxquihui | 0 | 0 | 0 | 1 |
| Coyutla | 0 | 0 | 1 | 0 |
| Cuichapa | 0 | 0 | 1 | 0 |
| Cuitláhuac | 0 | 2 | 0 | 0 |

**Infraestructura deportiva seleccionada y registrada en el Instituto del Deporte en el estado por municipio
Al 31 de diciembre de 2010**

[Cuadro 7.8](#)

| Municipio | Albercas | Campos de beisbol | Campos de futbol | Centros y unidades deportivas |
|-------------------------|----------|-------------------|------------------|-------------------------------|
| El Higo | 0 | 0 | 1 | 0 |
| Emiliano Zapata | 0 | 5 | 5 | 0 |
| Espinal | 0 | 1 | 0 | 0 |
| Filomeno Mata | 0 | 0 | 0 | 1 |
| Fortín | 0 | 1 | 1 | 1 |
| Gutiérrez Zamora | 0 | 3 | 3 | 1 |
| Hidalgotitlán | 0 | 0 | 3 | 0 |
| Huatusco | 0 | 3 | 2 | 1 |
| Huayacocotla | 0 | 0 | 0 | 1 |
| Huiloapan de Cuauhtémoc | 0 | 0 | 1 | 0 |
| Ignacio de la Llave | 0 | 0 | 0 | 1 |
| Ilamatlán | 0 | 0 | 1 | 0 |
| Isla | 0 | 2 | 3 | 0 |
| Ixcatepec | 0 | 0 | 1 | 0 |
| Ixhuacán de los Reyes | 0 | 1 | 1 | 0 |
| Ixhuatlán del Café | 0 | 1 | 1 | 0 |
| Ixhuatlán de Madero | 0 | 0 | 0 | 1 |
| Ixmatlahuacan | 0 | 1 | 1 | 0 |
| Ixtaczoquitlán | 0 | 3 | 3 | 1 |
| Jalcomulco | 0 | 0 | 1 | 0 |
| Jáltipan | 0 | 2 | 3 | 0 |
| Jamapa | 0 | 0 | 1 | 0 |
| Jilotepec | 0 | 1 | 1 | 0 |
| José Azueta | 0 | 1 | 0 | 0 |
| Juan Rodríguez Clara | 0 | 1 | 0 | 0 |
| Juchique de Ferrer | 0 | 1 | 1 | 0 |
| La Antigua | 0 | 3 | 3 | 1 |
| La Perla | 0 | 0 | 1 | 0 |
| Las Choapas | 0 | 2 | 1 | 1 |
| Las Vigas de Ramírez | 0 | 1 | 3 | 0 |
| Lerdo de Tejada | 0 | 1 | 1 | 1 |
| Magdalena | 0 | 0 | 1 | 0 |
| Maltrata | 0 | 0 | 1 | 0 |
| Manlio Fabio Altamirano | 0 | 1 | 2 | 0 |
| Martínez de la Torre | 0 | 2 | 2 | 1 |
| Mecatlán | 0 | 0 | 1 | 0 |
| Medellín | 0 | 1 | 1 | 0 |
| Minatitlán | 0 | 4 | 6 | 2 |
| Misantla | 0 | 1 | 2 | 1 |
| Mixtla de Altamirano | 0 | 0 | 1 | 0 |
| Nanchital de Lázaro | | | | |
| Cárdenas del Río | 0 | 2 | 3 | 0 |
| Naolinco | 0 | 1 | 1 | 1 |
| Naranjos Amatlán | 0 | 2 | 0 | 1 |
| Nautla | 0 | 2 | 2 | 0 |
| Nogales | 0 | 0 | 1 | 0 |
| Oluta | 0 | 0 | 0 | 1 |
| Omealca | 0 | 2 | 1 | 0 |
| Orizaba | 0 | 1 | 6 | 2 |
| Otatitlán | 0 | 1 | 1 | 0 |
| Ozuluama de Mascareñas | 0 | 3 | 0 | 1 |
| Pajapan | 0 | 1 | 2 | 0 |
| Pánuco | 0 | 2 | 1 | 1 |
| Papantla | 0 | 2 | 2 | 1 |
| Paso del Macho | 0 | 1 | 1 | 1 |
| Paso de Ovejas | 0 | 0 | 0 | 1 |
| Perote | 0 | 3 | 1 | 0 |
| Platón Sánchez | 0 | 0 | 0 | 1 |
| Playa Vicente | 0 | 1 | 1 | 1 |
| Poza Rica de Hidalgo | 0 | 6 | 8 | 2 |

Infraestructura deportiva seleccionada y registrada en el Instituto del Deporte en el estado por municipio
Al 31 de diciembre de 2010

[Cuadro 7.8](#)

| Municipio | Albercas | Campos de beisbol | Campos de futbol | Centros y unidades deportivas |
|------------------------|----------|-------------------|------------------|-------------------------------|
| Pueblo Viejo | 0 | 1 | 0 | 1 |
| Puente Nacional | 0 | 0 | 1 | 0 |
| Rafael Lucio | 0 | 1 | 1 | 0 |
| Río Blanco | 0 | 1 | 1 | 1 |
| Saltabarranca | 0 | 1 | 1 | 0 |
| San Andrés Tenejapan | 0 | 1 | 1 | 0 |
| San Andrés Tuxtla | 0 | 2 | 1 | 0 |
| San Rafael | 0 | 2 | 2 | 0 |
| Santiago Sochiapan | 0 | 0 | 1 | 0 |
| Santiago Tuxtla | 0 | 1 | 1 | 0 |
| Sayula de Alemán | 0 | 0 | 0 | 1 |
| Soconusco | 0 | 0 | 0 | 1 |
| Soledad Atzompa | 0 | 0 | 1 | 0 |
| Soledad de Doblado | 0 | 2 | 2 | 1 |
| Soteapan | 0 | 0 | 1 | 0 |
| Tamalín | 0 | 0 | 1 | 0 |
| Tamiahua | 0 | 0 | 1 | 0 |
| Tampico Alto | 0 | 2 | 1 | 0 |
| Tancoco | 0 | 0 | 1 | 0 |
| Tantima | 0 | 0 | 0 | 1 |
| Tantoyuca | 0 | 0 | 0 | 1 |
| Tatahuicapan de Juárez | 0 | 0 | 1 | 0 |
| Tatatila | 0 | 0 | 1 | 0 |
| Tecolutla | 0 | 0 | 1 | 0 |
| Tehuipango | 0 | 0 | 1 | 0 |
| Tempoal | 0 | 0 | 0 | 1 |
| Teocelo | 0 | 2 | 2 | 0 |
| Tepatlaxco | 0 | 0 | 1 | 0 |
| Tepetlán | 0 | 0 | 1 | 0 |
| Tepetzintla | 0 | 0 | 0 | 1 |
| Tequila | 0 | 0 | 1 | 1 |
| Texcatepec | 0 | 0 | 1 | 0 |
| Texhuacán | 0 | 0 | 1 | 0 |
| Tezonapa | 0 | 0 | 1 | 0 |
| Tihuatlán | 0 | 1 | 1 | 1 |
| Tlachichilco | 0 | 0 | 0 | 1 |
| Tlacotalpan | 0 | 0 | 1 | 1 |
| Tlalixcoyan | 0 | 1 | 1 | 0 |
| Tlaltetela | 0 | 1 | 1 | 0 |
| Tlapacoyan | 0 | 0 | 3 | 0 |
| Tlaquilpa | 0 | 0 | 1 | 0 |
| Tlilapan | 0 | 0 | 1 | 0 |
| Tomatlán | 0 | 0 | 1 | 0 |
| Totutla | 0 | 1 | 3 | 0 |
| Tres Valles | 0 | 0 | 2 | 0 |
| Tuxpan | 1 | 3 | 3 | 2 |
| Tuxtilla | 0 | 0 | 2 | 0 |
| Ursulo Galván | 0 | 1 | 1 | 0 |
| Vega de Alatorre | 0 | 1 | 1 | 1 |
| Veracruz | 0 | 5 | 6 | 1 |
| Villa Aldama | 0 | 0 | 1 | 0 |
| Xalapa | 4 | 5 | 21 | 7 |
| Xico | 0 | 1 | 2 | 0 |
| Xoxocotla | 0 | 0 | 1 | 0 |
| Yanga | 0 | 2 | 2 | 1 |
| Yecuatla | 0 | 0 | 1 | 2 |
| Zacualpan | 0 | 0 | 0 | 1 |
| Zentla | 0 | 0 | 1 | 0 |
| Zongolica | 0 | 0 | 4 | 1 |

**Infraestructura deportiva seleccionada y registrada en el Instituto del Deporte en el estado por municipio
Al 31 de diciembre de 2010**

[Cuadro 7.8](#)

| Municipio | Albercas | Campos de beisbol | Campos de futbol | Centros y unidades deportivas |
|----------------------------------|----------|-------------------|------------------|-------------------------------|
| Zontecomatlán de López y Fuentes | 0 | 0 | 1 | 0 |
| Zozocolco de Hidalgo | 0 | 0 | 0 | 1 |

Fuente: Instituto Veracruzano del Deporte en el Estado. Dirección General; Subdirección Administrativa, Oficina de Evaluación y Seguimiento.

Cursos de educación y capacitación artística y cultural impartidos por el Instituto Veracruzano de la Cultura por municipio según principales especialidades 2010

[Cuadro 7.9](#)

| Municipio | Total | Artes escénicas | Artes plásticas | Cultura general | Letras | Cultura popular e indígena a/ | Desarrollo humano | Gestión cultural | Otros b/ |
|------------------------|------------|-----------------|-----------------|-----------------|-----------|-------------------------------|-------------------|------------------|-----------|
| Estado | 619 | 253 | 151 | 77 | 44 | 35 | 35 | 12 | 12 |
| Acajucan | 6 | 0 | 0 | 4 | 1 | 1 | 0 | 0 | 0 |
| Boca del Río | 3 | 1 | 1 | 0 | 1 | 0 | 0 | 0 | 0 |
| Chacaltianguis | 2 | 1 | 0 | 1 | 0 | 0 | 0 | 0 | 0 |
| Chicontepec | 3 | 0 | 0 | 0 | 0 | 3 | 0 | 0 | 0 |
| Cittlaltépetl | 1 | 0 | 0 | 0 | 0 | 1 | 0 | 0 | 0 |
| Coatepec | 1 | 0 | 0 | 0 | 0 | 0 | 1 | 0 | 0 |
| Coatzacoalcos | 1 | 1 | 0 | 0 | 0 | 0 | 0 | 0 | 0 |
| Córdoba | 1 | 0 | 0 | 0 | 1 | 0 | 0 | 0 | 0 |
| Cosamaloapan de Carpio | 1 | 0 | 0 | 1 | 0 | 0 | 0 | 0 | 0 |
| Cosoleacaque | 4 | 0 | 0 | 2 | 0 | 2 | 0 | 0 | 0 |
| Coxquihui | 1 | 0 | 0 | 0 | 0 | 1 | 0 | 0 | 0 |
| Gutiérrez Zamora | 1 | 0 | 0 | 0 | 0 | 0 | 1 | 0 | 0 |
| Martínez de la Torre | 2 | 0 | 0 | 0 | 0 | 0 | 2 | 0 | 0 |
| Orizaba | 29 | 0 | 4 | 14 | 2 | 4 | 1 | 2 | 2 |
| Pajapan | 1 | 0 | 0 | 0 | 0 | 1 | 0 | 0 | 0 |
| Papantla | 21 | 0 | 0 | 6 | 0 | 15 | 0 | 0 | 0 |
| Platón Sánchez | 2 | 0 | 0 | 0 | 0 | 2 | 0 | 0 | 0 |
| San Rafael | 1 | 0 | 0 | 0 | 0 | 0 | 1 | 0 | 0 |
| Sochiapa | 1 | 0 | 0 | 0 | 0 | 1 | 0 | 0 | 0 |
| Tantoyuca | 1 | 0 | 0 | 0 | 0 | 1 | 0 | 0 | 0 |
| Tlacotalpan | 1 | 1 | 0 | 0 | 0 | 0 | 0 | 0 | 0 |
| Tlapacoyan | 1 | 0 | 0 | 0 | 0 | 0 | 1 | 0 | 0 |
| Vega de Alatorre | 1 | 0 | 0 | 0 | 0 | 0 | 1 | 0 | 0 |
| Veracruz | 312 | 197 | 64 | 13 | 22 | 0 | 4 | 6 | 6 |
| Xalapa | 221 | 52 | 82 | 36 | 17 | 3 | 23 | 4 | 4 |

Nota: La información comprende cursos, diplomados y talleres, y está en función de la demanda de la asesoría que ofrece el IVEC a instituciones, organismos públicos y privados interesados en las actividades de este instituto y así ambas partes deciden los cursos y/o capacitaciones que se necesitan impartir en los municipios.

a/ Comprende: artesanías, gastronomía, lengua y literatura indígena, medicina tradicional, música y danzas tradicionales, y sensibilización sobre las culturas.

b/ Comprende actividades recreativas y sensibilización sobre el medio ambiente.

Fuente: Instituto Veracruzano de la Cultura. Dirección General; Subdirección de Planeación, Seguimiento y Evaluación.

**Unidades culturales por municipio
Al 31 de diciembre de 2010**

[Cuadro 7.10](#)

| Municipio | Salas de lectura a/ | Teatros b/ | Casas de cultura a/ | Centros de educación artística | Museos | Centros culturales | Galerías de arte |
|--------------------------------------|---------------------|------------|---------------------|--------------------------------|-----------|--------------------|------------------|
| Estado | 140 | 120 | 86 | 13 | 13 | 10 | 6 |
| Acayucan | 4 | 1 | 1 | 0 | 0 | 0 | 0 |
| Actopan | 1 | 0 | 0 | 0 | 0 | 0 | 0 |
| Agua Dulce | 1 | 0 | 1 | 0 | 0 | 0 | 0 |
| Álamo Temapache | 1 | 0 | 0 | 0 | 0 | 0 | 0 |
| Alto Lucero de Gutiérrez Barrios | 0 | 0 | 1 | 0 | 0 | 0 | 0 |
| Alvarado | 4 | 0 | 1 | 0 | 0 | 0 | 0 |
| Amatlán de los Reyes | 0 | 1 | 1 | 0 | 0 | 0 | 0 |
| Ángel R. Cabada | 1 | 0 | 1 | 0 | 0 | 0 | 0 |
| Atoyac | 2 | 0 | 2 | 0 | 0 | 0 | 0 |
| Banderilla | 0 | 0 | 1 | 0 | 0 | 0 | 0 |
| Benito Juárez | 0 | 0 | 1 | 0 | 0 | 0 | 0 |
| Boca del Río | 7 | 27 | 1 | 0 | 1 | 0 | 1 |
| Camerino Z. Mendoza | 1 | 3 | 2 | 0 | 0 | 0 | 0 |
| Catemaco | 2 | 0 | 1 | 0 | 0 | 0 | 0 |
| Cerro Azul | 2 | 0 | 1 | 0 | 0 | 0 | 0 |
| Chacaltianguis | 0 | 0 | 1 | 0 | 0 | 0 | 0 |
| Chiconamel | 0 | 0 | 1 | 0 | 0 | 0 | 0 |
| Chicontepec | 0 | 0 | 1 | 0 | 0 | 0 | 0 |
| Chontla | 0 | 0 | 1 | 0 | 0 | 0 | 0 |
| Citlaltépetl | 0 | 0 | 1 | 0 | 0 | 0 | 0 |
| Coatepec | 4 | 0 | 1 | 1 | 0 | 0 | 0 |
| Coatzacoalcos | 2 | 6 | 1 | 1 | 0 | 0 | 0 |
| Córdoba | 3 | 2 | 1 | 0 | 0 | 0 | 0 |
| Cosamaloapan de Carpio | 1 | 0 | 2 | 0 | 0 | 0 | 0 |
| Coscomatepec | 0 | 0 | 1 | 0 | 0 | 0 | 0 |
| Cosoleacaque | 1 | 0 | 0 | 0 | 0 | 0 | 0 |
| Coxquihui | 4 | 0 | 0 | 0 | 0 | 0 | 0 |
| Cuitláhuac | 0 | 0 | 1 | 0 | 0 | 0 | 0 |
| Emiliano Zapata | 1 | 0 | 0 | 0 | 1 | 0 | 0 |
| Fortín | 9 | 0 | 1 | 0 | 0 | 0 | 0 |
| Gutiérrez Zamora | 1 | 0 | 1 | 0 | 0 | 0 | 0 |
| Huatusco | 1 | 0 | 1 | 0 | 0 | 0 | 0 |
| Hueyapan de Ocampo | 2 | 0 | 1 | 0 | 0 | 0 | 0 |
| Ignacio de la Llave | 0 | 0 | 1 | 0 | 1 | 0 | 0 |
| Isla | 0 | 0 | 1 | 0 | 0 | 0 | 0 |
| Ixmatalhuacan | 1 | 0 | 1 | 0 | 0 | 0 | 0 |
| Ixtaczoquitlán | 0 | 0 | 1 | 0 | 0 | 0 | 0 |
| Jamapa | 1 | 0 | 1 | 0 | 0 | 0 | 0 |
| Juan Rodríguez Clara | 2 | 0 | 0 | 0 | 0 | 0 | 0 |
| La Antigua | 0 | 0 | 1 | 0 | 0 | 0 | 0 |
| Las Choapas | 3 | 0 | 1 | 0 | 0 | 0 | 0 |
| Las Vigas de Ramírez | 0 | 0 | 1 | 0 | 0 | 0 | 0 |
| Lerdo de Tejada | 0 | 0 | 1 | 0 | 0 | 0 | 0 |
| Los Reyes | 0 | 0 | 1 | 0 | 0 | 0 | 0 |
| Martínez de la Torre | 0 | 0 | 1 | 0 | 0 | 0 | 0 |
| Mecayapan | 2 | 0 | 0 | 0 | 0 | 0 | 0 |
| Medellín | 3 | 0 | 1 | 0 | 0 | 0 | 0 |
| Minatitlán | 7 | 4 | 0 | 0 | 0 | 0 | 0 |
| Misantla | 0 | 0 | 1 | 0 | 0 | 0 | 0 |
| Mixtla de Altamirano | 0 | 0 | 1 | 0 | 0 | 0 | 0 |
| Nanchital de Lázaro Cárdenas del Río | 0 | 0 | 1 | 0 | 0 | 0 | 0 |
| Naolinco | 1 | 0 | 1 | 1 | 0 | 0 | 0 |
| Naranjos Amatlán | 0 | 0 | 1 | 0 | 0 | 0 | 0 |
| Nogales | 1 | 1 | 0 | 0 | 0 | 0 | 0 |
| Omealca | 1 | 0 | 1 | 0 | 0 | 0 | 0 |
| Orizaba | 2 | 3 | 1 | 0 | 1 | 0 | 0 |