































































RESUMEN

Se mantendrán misma condiciones para los próximos días, ambiente cálido por el día, sin descartar lluvias y tormentas (Actividad eléctrica, viento arrachado y posible caída de granizo) especialmente en la zona montañosa central. Tome sus precauciones.

CIUDAD	Viernes 26	Sábado 27	Domingo 28
PÁNUCO 	 35/23°C E-SE 15-30 km/h Sin lluvia	 35/24°C E-SE 15-30 km/h Sin lluvia	 36/24°C E-NE 15-30 km/h Sin lluvia
TUXPAN 	 33/23°C E-SE 20-30 km/h Lluvia <5mm	 34/23°C NE-SE 20-30 km/h Sin lluvia	 34/23°C E-NE 20-35 km/h Sin lluvia
POZA RICA 	 34/22°C E-SE 10-25 km/h Lluvia <5mm	 34/22°C NE-SE 10-25 km/h Lluvia <5 mm	 35/23°C E-NE 10-25 km/h Sin lluvia
PAPANTLA 	 32/22°C E-SE 15-30 km/h Lluvia <5 mm	 32/22°C NE-SE 15-30 km/h Sin lluvia	 33/22°C E-NE 15-30 km/h Sin lluvia
TECOLUTLA 	 33/23°C E-SE 20-30 km/h Sin lluvia	 33/23°C NE-SE 20-30 km/h Sin lluvia	 34/24°C E-NE 20-35 km/h Sin lluvia

CIUDAD	Viernes 26	Sábado 28	Domingo 28
PEROTE 	 24/10°C  → SE-NE 20-35/45 km/h Lluvia 5-10 mm 	 22/09°C  → E-NE 20-30/40 km/h Lluvia 5-10 mm 	 23/09°C  → E-NE 20-30/40 km/h Lluvia 5-10 mm 
XALAPA-COATEPEC 	 25/16°C  → E-SE 10-25 km/h Lluvia 20-35 mm 	 25/15°C  → E-SE-S 10-25 km/h Lluvia 5-15 mm 	 26/15°C  → E-SE-S 10-25 km/h Lluvia 5-15 mm 
ORIZABA 	 26/17°C  → E-SE 15-30 km/h Lluvia 5-20 mm 	 26/16°C  → E-SE 15-30 km/h Lluvia 5-20/30 mm 	 27/16°C  → E-SE 15-30 km/h Lluvia 5-20 mm 
CÓRDOBA 	 28/18°C  → E-SE 15-25 km/h Lluvia 5-20 mm 	 28/17°C  → E-SE 15-25 km/h Lluvia 5-15/30 mm 	 29/17°C  → E-SE 15-25 km/h Lluvia 5-20 mm 
JALCOMULCO 	 28/18°C  → E-SE 15-30 km/h Sin lluvia 	 28/17°C  → E-SE 15-30 km/h Lluvia 5-10 mm 	 29/17°C  → E-SE 15-30 km/h Sin lluvia 
LA ANTIGUA 	 34/23°C  → E-NE 20-35 km/h Sin lluvia 	 34/23°C  → E-NE 20-30 km/h Sin lluvia 	 34/22°C  → E-NE 20-30 km/h Sin lluvia 



CIUDAD	Viernes 26			Sábado 27			Domingo 28		
VERACRUZ-BOCA DEL RÍO 	 32/25°C	 →	 NE 20-30 km/h Sin lluvia	 32/25°C	 →	 NE 20-30 km/h Sin lluvia	 32/24°C	 →	 NE 20-35 km/h Sin lluvia
TLACOTALPAN 	 35/23°C	 →	 NE 15-30 km/h Sin lluvia	 35/23°C	 →	 NE 15-30 km/h Lluvia <5 mm	 34/22°C	 →	 N-NE 15-30 km/h Sin lluvia
ALVARADO 	 34/24°C	 →	 NE 20-30 km/h Sin lluvia	 34/24°C	 →	 NE 20-30 km/h Sin lluvia	 33/24°C	 →	 NE 20-35 km/h Sin lluvia
LOS TUXTLAS 	 32/22°C	 →	 N-NE 20-30 km/h Lluvia 5-10 mm	 32/21°C	 →	 N-NE 20-30 km/h Lluvia 5-10 mm	 32/21°C	 →	 N-NE 20-30 km/h Lluvia <5 mm
COSAMALOAPAN 	 36/23°C	 →	 NE 15-25 km/h Lluvia 5-15 mm	 36/23°C	 →	 N-NE 15-25 km/h Lluvia 5-15 mm	 35/22°C	 →	 NE 15-25 km/h Lluvia 5-10 mm
COATZACOALCOS-MINATITLÁN 	 32/25°C	 →	 N-NE 20-35/40 km/h Sin lluvia	 32/24°C	 →	 N-NE 20-35 km/h Lluvia <5 mm	 31/24°C	 →	 N-NE 20-35 km/h Sin lluvia

TIEMPO - DÍA

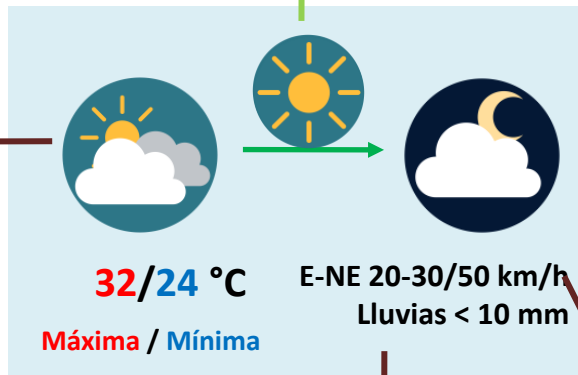


SOSTENIDO	RACHAS	PELIGRO
30-40	50-60	Bajo
40-50	60-70	Medio
50-60	70-85	Alto
60-70	85-110	Máxima
70-80	>110	Extremo

Descripción del Pronóstico



TENDENCIA DE LA CONDICIÓN DEL CIELO DURANTE EL DÍA



CANTIDAD mm	PELIGRO
5-20	Mínimo
20-50	Bajo
50-70	Medio
70-150	Alto
>150	Máximo

TIEMPO - NOCHE



DIRECCIÓN, VELOCIDAD DEL VIENTO SOSTENIDO / RACHA MÁXIMA	
N--NORTE	E-ESTE
S-SUR	W-OESTE
NE-NORESTE	SE-SURESTE
NW-NOROESTE	SW-SUROESTE