













































RESUMEN

Se espera que en las próximas horas el avance del Frente Frio No. 27 genere condiciones de tiempo inestable, es decir aumento en el potencial de lluvias, que duraría hasta el viernes, con acumulados de 5 a 20 mm y máximos de 50 a 70 mm especialmente en las cuencas del sur. Viento del Norte con rachas de hasta 105 km/h en la costa, menores en zonas de montaña. Descenso de considerable de la temperatura para los siguientes días.

CIUDAD	Miércoles 25	Jueves 26	Viernes 27
PÁNUCO 	 25/17°C N-NE 15-30/50 km/h Sin lluvia	 22/17°C N-NE 10-25/40 km/h Sin lluvia	 22/19°C N-NW 10-25 km/h Sin lluvia
TUXPAN 	 22/19°C NW-NE 30-40/65 km/h Lluvia < 5 mm	 21/15°C NW-NE 20-35/55 km/h Sin lluvia	 21/19°C E-NE 20-35 km/h Lluvia 5-10 mm
POZA RICA 	 22/18°C N-NE 30-40/50 km/h Lluvia < 5 mm	 20/17°C W-NW 20-35 km/h Lluvia < 5 mm	 21/18°C N-NW 15-30 km/h Lluvia < 5 mm
PAPANTLA 	 23/18°C N-NE 30-40/50 km/h Lluvia < 5 mm	 20/17°C W-NW 20-30 km/h Lluvia < 5 mm	 21/18°C W-NW 10-25 km/h Lluvia < 5 mm
TECOLUTLA 	 23/19°C NW-NE 40-60/75 km/h Lluvia 5 -10 mm	 20/18°C NW-NE 20-35 km/h Lluvia 5 -10 mm	 22/19°C W-NW 15-25 km/h Sin lluvia

CIUDAD	Miércoles 25	Jueves 26	Viernes 27
PEROTE 	 18/06 °C E-NE 25-35 km/h Lluvia < 5 mm	 →  12/04 °C E-NE 15 - 30 km/h Sin lluvia	 →  →  17/05 °C E-NE 15-30 km/h Sin lluvia
XALAPA-COATEPEC 	 23/13 °C W-NW 20-30 km/h Lluvia 5-10 mm	 →  15/12 °C S-SE 15-25 km/h Lluvia 5-10 mm	 →  →  16/13 °C S-SE 15-25 km/h Lluvia 5-10 mm
ORIZABA 	 24/13 °C W-NW 20-35/40 km/h Lluvia < 5 mm	 →  15/13 °C E-NE 15-30 km/h Lluvia 5-10 mm	 →  →  18/13 °C E-NE 15-30 km/h Lluvia < 5 mm
CÓRDOBA 	 26/15 °C E-SE 20-35/40km/h Lluvia < 5 mm	 →  18/13 °C E-NE 15-30 km/h Lluvia 5-10 mm	 →  →  22/15 °C E-SE 15-30 km/h Lluvia 5-10 mm
JALCOMULCO 	 25/15 °C S-SE 20-35 km/h Lluvia 5-10 mm	 →  17/15 °C E-NE 15-30 km/h Lluvia 5-10 mm	 →  →  20/15 °C E-NE 15-30 km/h Lluvia 5-10 mm
LA ANTIGUA 	 27/21 °C N-NW 45-60/85 km/h Sin lluvia	 →  24/21 °C N-NW 30-45/65 km/h Sin lluvia	 →  →  25/18 °C N-NW 30-45/65 km/h Sin lluvia



VERACRUZ
GOBIERNO
DEL ESTADO



PC
Secretaría de
Protección Civil



PRONÓSTICO
DEL TIEMPO A 72 HORAS

ESTADO DE
VERACRUZ

Dirección General de Prevención de Riesgos de Desastres

Pronóstico de ciudades

24/01/2023, 19:30 h

CIUDAD	Miércoles 25	Jueves 26	Viernes 27
VERACRUZ-BOCA DEL RÍO 	 26/21 °C N-NE 45-60/85 km/h Sin lluvia	 25/21 °C N-NE 45-60/85 km/h Lluvia 5-10 mm	 25/21 °C N-NE 30-40/65 km/h Lluvia 5-10 mm
TLACOTALPAN 	 25/20 °C N-NE 40-55/80 km/h Lluvia < 5 mm	 23/19 °C N-NE 15-30/45 km/h Lluvia 5-10 mm	 24/22 °C N-NE 10-20/40 km/h Lluvia 5-10 mm
ALVARADO 	 27/22 °C N-NE 48-60/85 km/h Lluvia < 5 mm	 23/20 °C N-NE 35-50/65 km/h Lluvia < 5 mm	 24/22 °C N-NE 25-35/50 km/h Lluvia < 5 mm
LOS TUXTLAS 	 24/18 °C N-NE 35-50/70 km/h Lluvia 10-20 mm	 20/18 °C N-NE 35-50 km/h Lluvia 5-10 mm	 22/20 °C N-NE 25-35 km/h Lluvia 5-10 mm
COSAMALOAPAN 	 28/18 °C N-NE 50-60/75 km/h Lluvia 5-15 mm	 23/19 °C N-NW 30-45 km/h Lluvia 5-10 mm	 23/21 °C N-NW 25-35 km/h Lluvia 5-10 mm
COATZACOALCOS-MINATITLÁN 	 28/20 °C NE 45-70/85 km/h Lluvia 5-15 mm	 24/21 °C N-NE 40-55/70 km/h Lluvia 5-10 mm	 24/21 °C N-NE 20-35 km/h Lluvia 5-10 mm

Elaboró: Fran Moreno

TIEMPO - DÍA

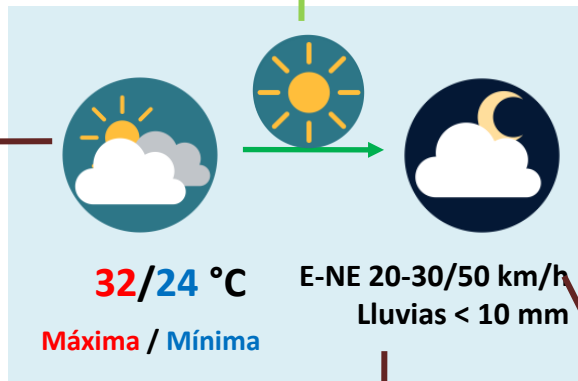


SOSTENIDO	RACHAS	PELIGRO
30-40	50-60	Bajo
40-50	60-70	Medio
50-60	70-85	Alto
60-70	85-110	Máxima
70-80	>110	Extremo

Descripción del Pronóstico



TENDENCIA DE LA CONDICIÓN DEL CIELO DURANTE EL DÍA



CANTIDAD mm	PELIGRO
5-20	Mínimo
20-50	Bajo
50-70	Medio
70-150	Alto
>150	Máximo

TIEMPO - NOCHE



DIRECCIÓN, VELOCIDAD DEL VIENTO SOSTENIDO / RACHA MÁXIMA

N--NORTE	E-ESTE
S-SUR	W-OESTE
NE-NORESTE	SE-SURESTE
NW-NOROESTE	SW-SUROESTE