

CIUDAD	Lunes 16			Martes 17			Miércoles 18		
<b>Perote</b> 	 17/-01 °C	 E-SE 20-30 km/h	 Sin Iluvia	 21/03 °C	 E-SE 20-30 km/h	 Lluvia 5-15 mm	 23/05 °C	 E-SE 20-30 km/h	 Lluvia 5-10 mm
<b>Xalapa - Coatepec</b> 	 23/09 °C	 E-SE 15-25 km/h	 Sin Iluvia	 26/11 °C	 E-SE 15-25 km/h	 Lluvia 5-10 mm	 29/14 °C	 E-SE 15-25 km/h	 Lluvia 5-10 mm
<b>Orizaba</b> 	 23/10 °C	 E-SE 15-25 km/h	 Sin Iluvia	 26/12 °C	 S-SE 20-35 km/h	 Lluvia 5-15 mm	 29/17 °C	 S-SE 20-35 km/h	 Lluvia 5-15 mm
<b>Córdoba</b> 	 26/14 °C	 E-SE 10-20 km/h	 Sin Iluvia	 29/16 °C	 S-SE 15-25 km/h	 Sin Iluvia	 31/18 °C	 S-SE 15-25 km/h	 Lluvia 5-10 mm
<b>Jalcomulco</b> 	 24/13 °C	 E-SE 20-30 km/h	 Sin Iluvia	 27/15 °C	 S-SE 20-30 km/h	 Sin Iluvia	 30/17 °C	 S-SE 20-30 km/h	 Sin Iluvia
<b>La Antigua</b> 	 29/19 °C	 E-SE 20-30 km/h	 Sin Iluvia	 31/20 °C	 S-SE 25-35 km/h	 Sin Iluvia	 34/21 °C	 S-SE 25-35 km/h	 Sin Iluvia
































CIUDAD	Lunes 16			Martes 17			Miércoles 18		
<b>Veracruz - Boca del Río</b> 			 E 20-30 km/h Sin lluvia			 E-SE 20-30 km/h Sin lluvia			 E-SE 30-40 km/h Sin lluvia
	29/21 °C			30/21 °C			33/23 °C		
<b>Tlacotalpan</b> 			 E-NE 20-30 km/h Sin lluvia			 E-SE 20-30 km/h Sin lluvia			 E-SE 20-30 km/h Sin lluvia
	30/19 °C			31/20 °C			34/21 °C		
<b>Alvarado</b> 			 E-NE 20-30 km/h Sin lluvia			 E-SE 20-30 km/h Sin lluvia			 E-SE 20-35 km/h Sin lluvia
	29/20 °C			30/21 °C			33/23 °C		
<b>Los Tuxtlas</b> 			 E-NE 20-30 km/h Sin lluvia			 E-SE 20-30 km/h Sin lluvia			 E-SE 20-35 km/h Sin lluvia
	28/19 °C			30/19 °C			34/21 °C		
<b>Cosamaloapan</b> 			 E-NE 20-30 km/h Sin lluvia			 E-SE 20-30 km/h Sin lluvia			 E-SE 20-30 km/h Sin lluvia
	30/17 °C			34/18 °C			38/21 °C		
<b>Coatzacoalcos - Minatitlán</b> 			 E-NE 20-30 km/h Sin lluvia			 E-SE 20-30 km/h Sin lluvia			 E-SE 20-35 km/h Sin lluvia
	29/19 °C			32/20 °C			36/22 °C		



**RESUMEN**

En los siguientes tres días se prevén condiciones de tiempo estable, ambiente diurno de templado a muy cálido, flujo del Sureste que podría alcanzar rachas fuertes en la costa norte entre martes-miércoles y limitado potencial de lluvias en la mayor parte del Estado de Veracruz, excepto en regiones montañosas donde por las tardes pueden desarrollarse nublados convectivos con potencial para lluvias y chubascos dispersos. Por todo lo anterior se recomienda mantenerse informados y tomar las precauciones pertinentes.

CIUDAD	Lunes 16			Martes 17			Miércoles 18		
<b>Pánuco</b> 	 33/16 °C	 SE 15-30 km/h	 Sin lluvia	 35/17 °C	 S-SE 20-30 km/h	 Sin lluvia	 37/20 °C	 S-SE 20-30 km/h	 Sin lluvia
<b>Tuxpan</b> 	 29/17 °C	 S-SE 20-30 km/h	 Sin lluvia	 31/18 °C	 S-SE 25-35/50 km/h	 Sin lluvia	 33/21 °C	 S-SE 20-30/40 km/h	 Sin lluvia
<b>Poza Rica</b> 	 29/17 °C	 E-SE 15-25 km/h	 Sin lluvia	 31/18 °C	 E-SE 15-30 km/h	 Sin lluvia	 34/21 °C	 E-SE 15-30 km/h	 Sin lluvia
<b>Papantla</b> 	 27/15 °C	 E-SE 15-30 km/h	 Sin lluvia	 30/17 °C	 E-SE 20-30 km/h	 Sin lluvia	 33/20 °C	 E-SE 20-30 km/h	 Sin lluvia
<b>Tecolutla</b> 	 30/17 °C	 E-SE 20-30/40 km/h	 Sin lluvia	 32/18 °C	 S-SE 30-40/60 km/h	 Sin lluvia	 35/21 °C	 S-SE 25-35/45 km/h	 Sin lluvia



## TIEMPO -DÍA

# Descripción del Pronóstico

Despejado, Mayormente soleado, Parcialmente nublado, Mayormente nublado, Nublado, Niebla, Llovizna, Lluvia Ligera, Lluvia, Lluvia fuerte, Tormenta, Actividad eléctrica, Aguanieve, Nieve ligera, Nieve moderada

Bancos de niebla, Chubascos dispersos, Tormentas dispersas

TENDENCIA DE LA CONDICIÓN DEL CIELO DURANTE EL DÍA

32/24 °C  
Máxima / Mínima  
E-NE 20-30/50 km/h  
Lluvias < 10 mm

## TIEMPO-NOCHE

Despejado, Medio nublado, Nublado, Llovizna, Lluvia ligera, Lluvia, Lluvia fuerte, Tormenta, Niebla, Bancos de niebla, Aguanieve, Nieve

### SOSTENIDO PELIGRO

### RACHAS

30-40	50-60	Bajo
40-50	60-70	Medio
50-60	70-85	Alto
60-70	85-110	Máxima
70-80	>110	Extremo

### CANTIDAD PELIGRO

mm

5-20	Mínimo
20-50	Bajo
50-70	Medio
70-150	Alto
>150	Máximo

### DIRECCIÓN, VELOCIDAD DEL VIENTO SOSTENIDO / RACHA MÁXIMA

N-NORTE	E-ESTE
S-SUR	W-OESTE
NE-NORESTE	SE-SURESTE
NW-NOROESTE	SW-SUROESTE