

# INFORME CLIMATOLÓGICO DEL ESTADO DE VERACRUZ

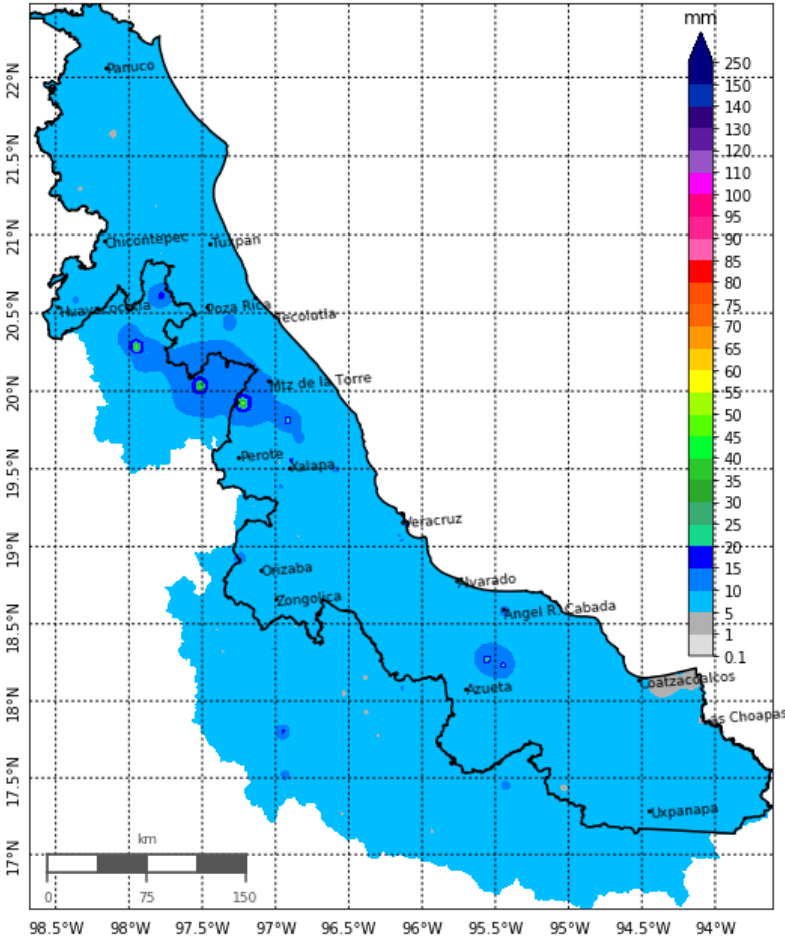
Xalapa, Ver., a 18 de Abril del 2017 Boletín: CEPM/2017/108



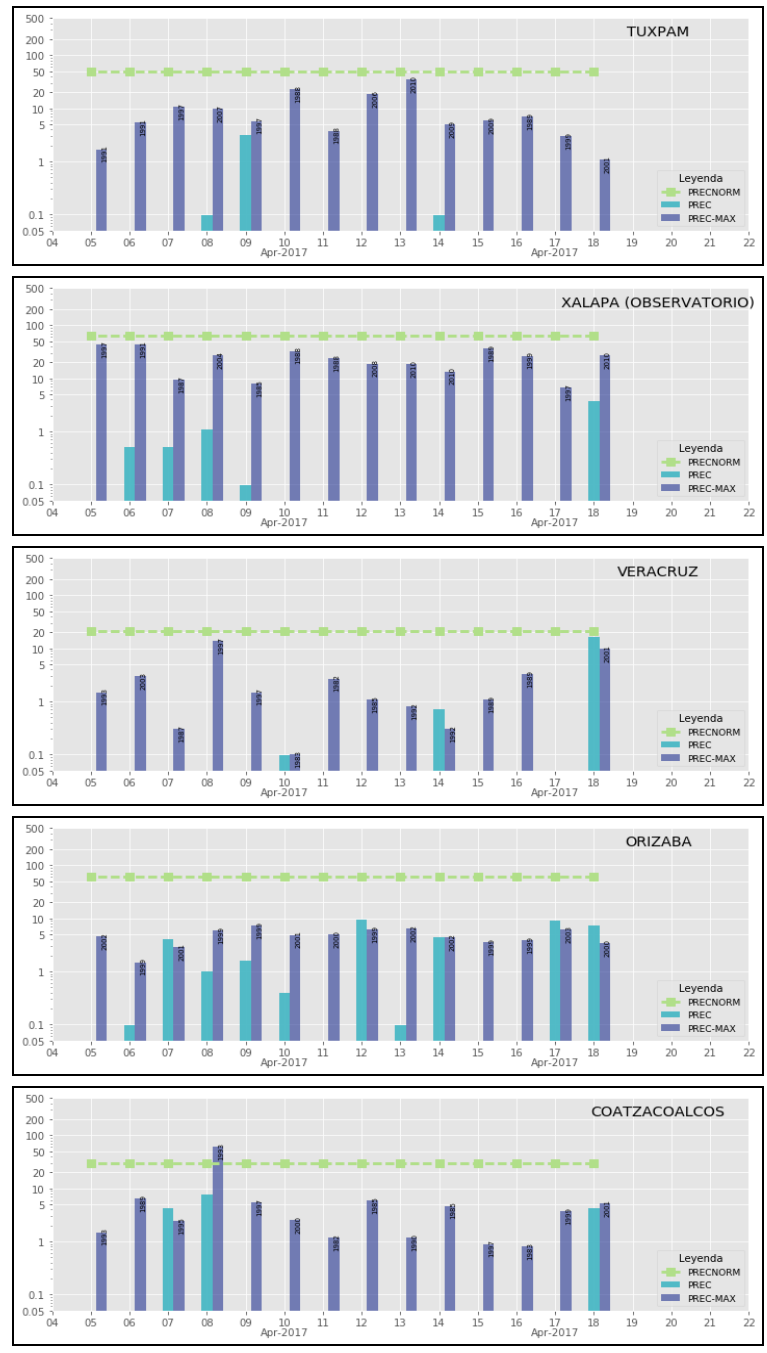
PC  
ESTADO DE VERACRUZ

VER Protección  
SECRETARÍA DE PROTECCIÓN CIVIL

## Mapa de Precipitación con datos registrados de las 08:00 del 17/04/2017 a las 08:00 del 18/04/2017



## Comportamiento diario de la Precipitación en los observatorios del estado veracruzano



### Datos de mayor Precipitación en las últimas 24 horas

Estación	Municipio	Cuenca	Dato
TOMATA	Tlapacoyan	NAUTLA	74.5 mm
TENOCHTITLAN	Tenochtitlan	MISANTLA	35.0 mm
GARRO	Isla	PAPALOAPAN	28.0 mm
LA CEIBILLA	Isla	PAPALOAPAN	24.4 mm
XALAPA SUMIDERO	Xalapa	LA ANTIGUA	23.1 mm
ACATLAN	Acatlán	ACTOPAN	20.5 mm

\* Estación Automática

### Estadísticas de Precipitación en los Observatorios

Observatorio	Registrado	Extremos Históricos			Promedio	Anomalía	
Ciudad	HOY	Máximo	Año	Minimo	Año	1982 - 2010	diarios vs media
TUXPAM	nan mm ☒	1.1 mm	2001	0.3 mm	1997	0.7 mm	nan %
XALAPA	3.7 mm	27.3 mm	2010	0.1 mm	1995	13.7 mm	-72.99 %
VERACRUZ	16.2 mm ⚡	10.0 mm	2001	10.0 mm	2001	10.0 mm	62.00 %
ORIZABA	7.5 mm ⚡	3.4 mm	2000	0.3 mm	1987	1.85 mm	305.41 %
COATZACOALCOS	4.3 mm	5.3 mm	2001	0.1 mm	1993	2.7 mm	59.26 %

Los datos mostrados en tablas y con los que se generan los gráficos de mapas y series de tiempo, se obtienen del **SMN** y la **Dirección Tec. del Org de la Cuenca Golfo Centro de la CONAGUA**.  
Mayor información en [cepm-pc@proteccioncivil.gob.mx](mailto:cepm-pc@proteccioncivil.gob.mx)

#### Para interpretar los iconos

- ⚡: El dato actual es mayor al máximo registro histórico
- ⚡: El dato actual es menor al mínimo registro histórico
- ☒: No hubo registro de dato

Este reporte fue elaborado por:

- L.C.A. Francisco Moreno Rodriguez
- M.C. Jorge Humberto Bravo Méndez
- Dr. Saúl Miranda Alonso

Calle 1° de Septiembre No. 1 esq. Av. Culturas Veracruzanas  
Col. Isleta, CP 91090 en Xalapa, Ver.  
Teléfonos: 01.228 - 1.41.45.38 y 1.41.45.23  
[veracruz.gob.mx/proteccioncivil/](http://veracruz.gob.mx/proteccioncivil/)

# INFORME CLIMATOLÓGICO DEL ESTADO DE VERACRUZ

Xalapa, Ver., a 18 de Abril del 2017

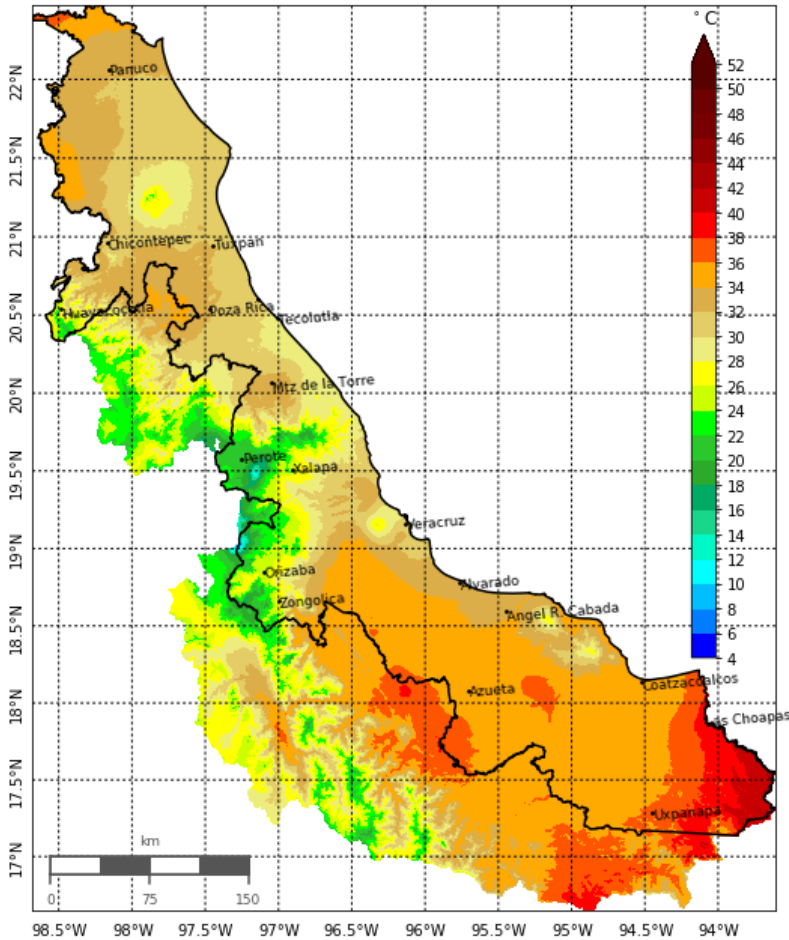
Boletín: CEPM/2017/108



PC  
ESTADO DE VERACRUZ

VER Protección  
SECRETARÍA DE PROTECCIÓN CIVIL

Mapa de **Temperatura Máxima** con datos registrados de las **08:00 del 17/04/2017** a las **08:00 del 18/04/2017**



Datos de mayor **Temperatura Máxima** en las últimas 24 horas

Estación	Municipio	Cuenca	Dato
SAN JOSE DEL CARMEN	Las Choapas	TONALÁ	39.0 °C
TIERRA MORADA	Las Choapas	COATZACOALCOS	37.0 °C
TIERRA BLANCA CENTRO	Tierra Blanca	PAPALOAPAN	36.0 °C
JESUS CARRANZA	Jesús Carranza	COATZACOALCOS	36.0 °C
MINZAPAN	Mecayapan	COATZACOALCOS	34.5 °C
GARRO	Isla	PAPALOAPAN	34.5 °C

\* Estación Automática

Estadísticas de **Temperatura Máxima** en los Observatorios

Observatorio	Registrado	Extremos Históricos		Promedio	Anomalía
Ciudad	HOY	Máximo Año	Mínimo Año	1982 - 2010	diarios vs media
TUXPAM	nan °C ☹	37.0 °C 1991	20.0 °C 1999	28.5 °C	nan °C
XALAPA	26.0 °C	32.5 °C 1995	13.2 °C 1983	22.85 °C	3.15 °C
VERACRUZ	30.4 °C	34.0 °C 2006	23.4 °C 1983	28.7 °C	1.7 °C
ORIZABA	24.5 °C	32.9 °C 2006	15.5 °C 1983	24.2 °C	0.3 °C
COATZACOALCOS	33.9 °C	39.0 °C 1995	25.7 °C 1999	32.35 °C	1.55 °C

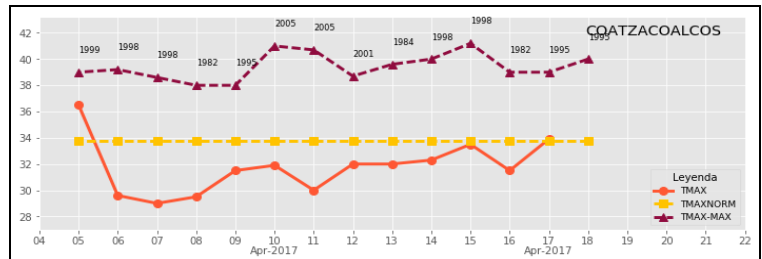
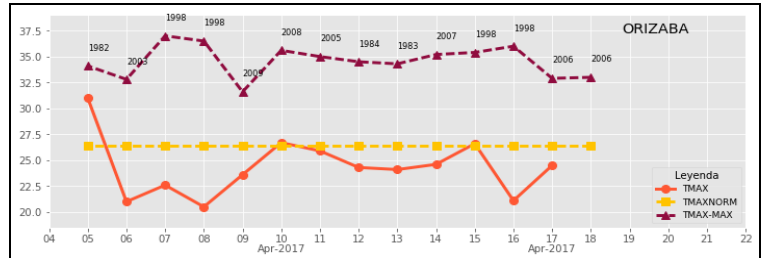
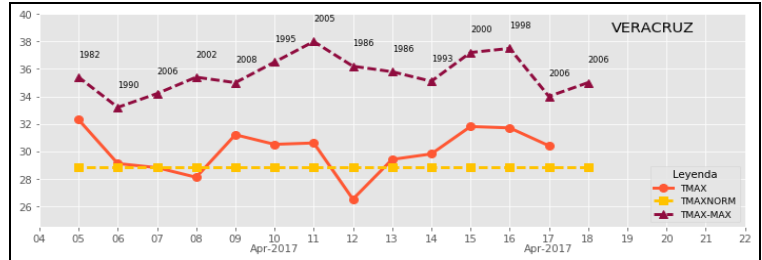
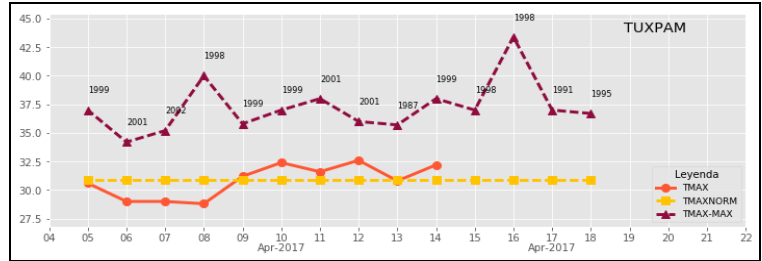
Este reporte fue elaborado por:

L.C.A. Francisco Moreno Rodriguez

M.C. Jorge Humberto Bravo Méndez

Dr. Saúl Miranda Alonso

Comportamiento diario de la **Temperatura Máxima** en los observatorios del estado veracruzano



Los datos mostrados en tablas y con los que se generan los gráficos de mapas y series de tiempo, se obtienen del **SMN** y la **Dirección Tec. del Org de la Cuenca Golfo Centro de la CONAGUA**.  
Mayor información en [cepm-pc@proteccioncivil.gob.mx](mailto:cepm-pc@proteccioncivil.gob.mx)

Para interpretar los iconos

- El dato actual es mayor al máximo registro histórico
- El dato actual es menor al mínimo registro histórico
- No hubo registro de dato

Calle 1° de Septiembre No. 1 esq. Av. Culturas Veracruzanas  
Col. Isleta, CP 91090 en Xalapa, Ver.  
Teléfonos: 01.228 - 1.41.45.38 y 1.41.45.23  
[veracruz.gob.mx/proteccioncivil/](http://veracruz.gob.mx/proteccioncivil/)

# INFORME CLIMATOLÓGICO DEL ESTADO DE VERACRUZ

Xalapa, Ver., a 18 de Abril del 2017

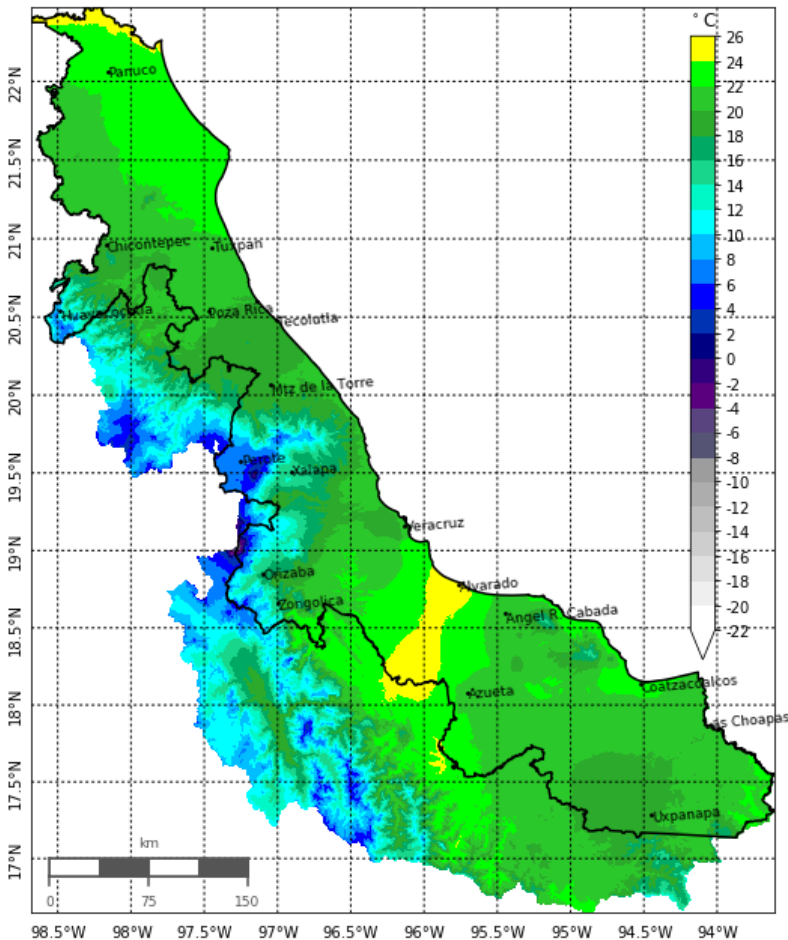
Boletín: CEPM/2017/108



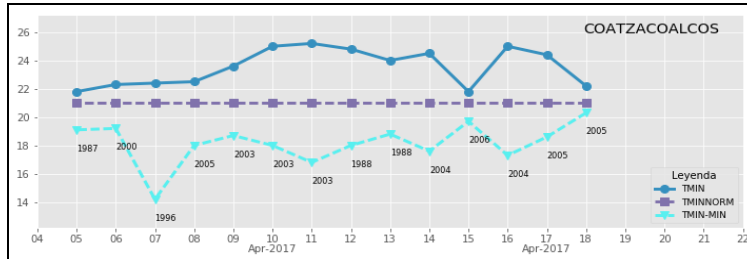
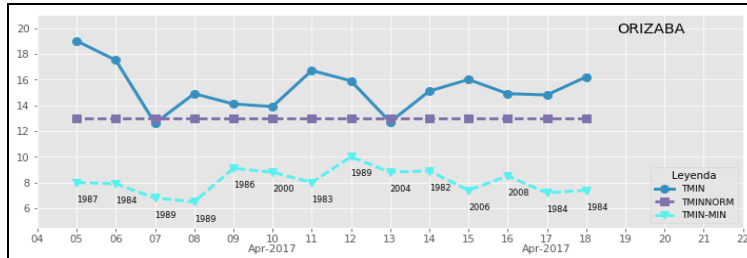
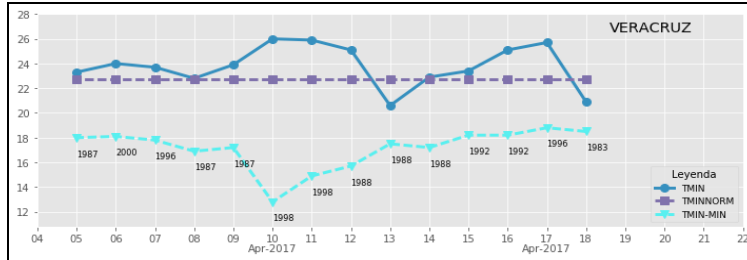
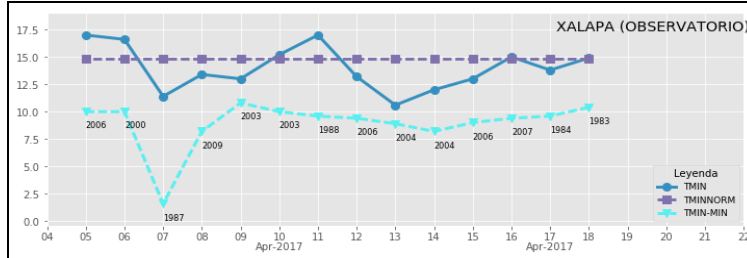
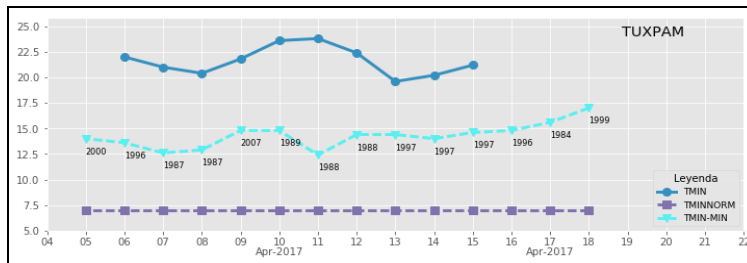
PC  
ESTADO DE VERACRUZ

VER Protección  
SECRETARÍA DE PROTECCIÓN CIVIL

## Mapa de Temperatura Mínima con datos registrados de las 08:00 del 17/04/2017 a las 08:00 del 18/04/2017



## Comportamiento diario de la Temperatura Mínima en los observatorios del estado veracruzano



### Datos de menor Temperatura Mínima en las últimas 24 horas

Estación	Municipio	Cuenca	Dato
LOMA GRANDE	Mariano Escobedo	PAPALOAPAN	6.0 °C
LA JOYA	Acajete	ACTOPAN	6.5 °C
LAS VIGAS DE RAMIREZ	Las Vigas de Ramírez	ACTOPAN	7.0 °C
HUAYACOCOTLA	Huayacotla	TUXPAN	8.0 °C
ACATLAN	Acatlán	ACTOPAN	10.0 °C
HUATUSCO	Huatusco	JAMAPA-COTAXTLA	10.0 °C

\* Estación Automática

### Estadísticas de Temperatura Mínima en los Observatorios

Observatorio	Registrado	Extremos Históricos			Promedio	Anomalía	
Ciudad	HOY	Máximo	Año	Mínimo	Año	1982 - 2010	diarios vs media
TUXPAM	nan °C ☹	24.6 °C	1991	17.0 °C	1999	20.8 °C	nan °C
XALAPA	14.9 °C	19.8 °C	1995	10.4 °C	1983	15.1 °C	-0.2 °C
VERACRUZ	20.9 °C	26.9 °C	1998	18.5 °C	1983	22.7 °C	-1.8 °C
ORIZABA	16.2 °C	17.8 °C	2009	7.4 °C	1984	12.6 °C	3.6 °C
COATZACOALCOS	22.2 °C	27.1 °C	1991	20.3 °C	2005	23.7 °C	-1.5 °C

Este reporte fue elaborado por:

- L.C.A. Francisco Moreno Rodriguez
- M.C. Jorge Humberto Bravo Méndez
- Dr. Saúl Miranda Alonso

Los datos mostrados en tablas y con los que se generan los gráficos de mapas y series de tiempo, se obtienen del **SMN** y la **Dirección Tec. del Org de la Cuenca Golfo Centro de la CONAGUA**.  
Mayor información en [cepm-pc@proteccioncivil.gob.mx](mailto:cepm-pc@proteccioncivil.gob.mx)

#### Para interpretar los iconos

- ☹: El dato actual es mayor al máximo registro histórico
- ☺: El dato actual es menor al mínimo registro histórico
- ☹☺: No hubo registro de dato

Calle 1° de Septiembre No. 1 esq. Av. Culturas Veracruzanas  
Col. Isleta, CP 91090 en Xalapa, Ver.  
Teléfonos: 01.228 - 1.41.45.38 y 1.41.45.23  
[veracruz.gob.mx/proteccioncivil/](http://veracruz.gob.mx/proteccioncivil/)